


Jelmagyarázat:

- Meglévő meder alja
- Meglévő meder tető
- Tervezett mederrendezés
- Tervezett burkolt kisvízi meder









Csőtérész keresztvése (B 1.00 m)
járószint: 124.50 m
kasz: felső: 119.48 m, alsó: 119.34 m
hossza: 29.5 m

Mederrendezés a Szivárgó-árok teljes hosszán:
1,5 m mederszélességgel, 1:2 rézsűvel kialakított,
burkolt kisvízi meder és 3,0 m széles fenntartó
padka a jobb parton

balparti befolyó árok (burkolt meder)

elbontott átjáró

Elbontott gyalogos átjáró helyére épített, vb.
alapokra helyezett acél gyalogos járőhíd a
Szivárgó-árok 3+772 szelvényében
(részletesen lásd. P-6.13 jelű tervlap)

Megrendelő: Országos Vízügyi Főigazgatóság, 1012 Budapest, Márvány u. 1/D.				
Generál tervező: <div></div> VIZITERV Environ Nonprofit Kft. 4400 Nyíregyháza. Széchenyi u. 15.		Projekt száma: 2111/1.		
Projekt címe: „A Velencei-tó vízpótló rendszerének komplex rehabilitációjához szükséges tervek készítése"				
Felelős tervező: <div></div> VIZITERV Environ Nonprofit Kft. 4400 Nyíregyháza. Széchenyi u. 15. Tel: 06-42/500-521 Fax: 06-42-500-522 e-mail: info@enviro.hu		Tervfajta: Vízjogi engedélyezési terv		
Munkarész: Pátkai-tározó		Rajzszám: P-3.1.4		
Rajz címe: Szivárgó árok mederrendezése, burkolása Helyszínrajz 3+400-4+539 szelvények között				
Ügyvezető igazgató: Illés Lajos 	Felelős tervező: Szauer VZ-Tel. VZ-TVG 07/01341 	Tervező: Szauer Akos VZ-Tel. VZ-Tel. VZ-TVG 07/01341 	Ellenőrizte: Laurinyecz Pál VZ-Tel. VZ-Tel. VZ-TVG 01-18481 	Méretarány: M = 1 : 1000 Alapszint: Balti
Ez a terv szerzői jogvédelem alatt áll.				Kelt: 2024.12.h

Ögyvezető igazgató: Illés Lajos	Felelős tervező: Szauer Ákos	Tervező: Szauer Ákos	Ellenőrizte: Laurinyecz Pál
VZ-TER.VZ-TÉL. VZ-VG 07/01341	VZ-TER.VZ-TÉL. VZ-VG 07/01341	VZ-TER.VZ-TÉL. VZ-VG 07/01341	VZ-TER.VZ-TÉL. VZ-VG 01-18481

Ez a terv szerzői jogvédelem alatt áll.