

NAGISZ ZRT.
HAJDÚSZOBOSZLÓ ANGYALHÁZA BROILERTELEP
KHV és EKHE Összevont Eljárási Dokumentáció



KÉSZÍTETTE:

NAGISZ ZRT.
4181 NÁDUDVAR, FŐ U. 119.
KÖRNYEZETGAZDÁLKODÁSI OSZTÁLY
MUNKASZÁM: K-04-2025
2025. Május

TARTALOMJEGYZÉK

<i>Tartalomjegyzék.....</i>	<i>2</i>
<i>Aláírólap</i>	<i>7</i>
<i>Bevezetés</i>	<i>8</i>
1. Általános adatok.....	8
1.1. A környezetvédelmi felülvizsgálatot végző adatai.....	8
1.2. A felülvizsgált cég adatai	8
1.3. A telephelyen folytatott tevékenységek	9
1.4. A telephelyre vonatkozó engedélyek és előírások felsorolása és bemutatása.....	10
1.4.1. Általános környezetvédelmi engedélyek	10
1.4.2. Vízgazdálkodási rendszerre vonatkozó határozatok	10
1.5. A telephelyen a vizsgálat időpontjában folytatott tevékenységek felsorolása, a TEÁOR-számok megjelölésével és az alkalmazott technológia rövid leírása	11
1.6. A telephelyen az érdekelt által korábban (legfeljebb 5 év) folytatott tevékenységek bemutatása különös tekintettel a környezetre veszélyt jelentő tevékenységekre, a bekövetkezett környezetet érintő rendkívüli eseményekkel együtt	11
A Környezeti Hatástanulmány általános tartalmi követelményei.....	16
A Nemzeti Környezetvédelmi Program 5 célkitűzéseivel, illetve Magyarország azon környezetvédelmi és természetvédelmi kötelezettségeivel való összhang bemutatása...	16
1. Az előzmények összefoglalása.....	17
1.a. A környezeti hatástanulmány kidolgozásának menete	18
1.b. A környezethasználó által korábban számba vett fő változatok és azoknak a fő okoknak a megjelölése, amelyek e korábbi változatok közüli választását – figyelembe véve a környezeti hatásokat – indokolták	19
1.c. A környezethasználó által korábban számba vett fő változatok és azoknak a fő okoknak a megjelölése, amelyek e korábbi változatok közüli választását – figyelembe véve a környezeti hatásokat – indokolták	19
2. A tervezett tevékenység – ideértve a kapcsolódó műveleteket és létesítményeket is – számba vett változatainak részletes leírása, különösen.....	20
2.a. Az előzetes vizsgálathoz vagy az előzetes konzultációhoz benyújtott dokumentáció szerinti alapadatok [4. számú melléklet 1. b) pontja] részletezése – megjelölve azt, ha az ott leírtakhoz képest változás történt –, valamint az alapadatokon kívül a következők bemutatása.....	20
2.b. az egyes hatótényezők részletezése.....	23
2.c. az esetlegesen környezetterhelést okozó balesetek, meghibásodások lehetőségei, az ebből származó hatótényezők.....	24
2.d. a környezethasználó tevékenységétől független, potenciális külső kiváltó okok és az ezekből származó hatótényezők bemutatása, különösen	25
2.e. a telepítés, működés és felhagyás során keletkező maradékok, hulladékok, a környezeti elemeket érintő kibocsátások típusa és mennyisége.....	27
2.f. a megalapozó információk bemutatása	27
3. A hatásfolyamatok és a hatásterületek leírása.....	27

3.a. A hatótényezők kiváltotta hatásfolyamatokat környezeti elemenként külön-külön és környezeti rendszerként összességükben is elemezni kell. Fel kell tárnai a közvetetten érvényesülő hatásfolyamatokat is _____	27
3.b. A hatásterületek kiterjedését a 7. mellékletében foglaltaknak megfelelően kell meghatározni, és térképen is be kell mutatni _____	29
3.c. A hatásterületnek a tevékenység megvalósítása nélkül fennálló környezeti állapotát is le kell írni. A leírásnak _____	29
3.d. Éghajlatvédelmi szempontok szerint _____	30
4. A várható környezeti hatások becslése és értékelése	38
4.a. A bekövetkező környezeti állapotváltozások jellemzése az érintett környezeti elemek és rendszerek szerint, különösen az alábbi tényezők figyelembevételével	38
4.b. ha a környezetállapot változása a lakosság egészségi állapotának kedvezőtlen megváltozását okozhatja, akkor a környezet-egészségügyi hatások ismertetésekor meg kell adni különösen _____	43
4.c. a környezet állapotának változása miatt várható közvetlen gazdasági és társadalmi következmények becslése, amennyiben lehetséges, különösen: _____	43
4.d. baleset-, üzemzavar-kockázat mértékének bemutatása, különös tekintettel a felhasznált anyagokra és az alkalmazott technológiára; _____	47
4.e. az ipari baleseteknek és a természeti katasztrófáknak való kitettségéből eredő várható hatások bemutatása. _____	47
5. Ha a 12–15. § szerinti eljárás megindult, akkor külön fejezetben összefüggően kell ismertetni az országhatáron áterjedő környezeti hatások vizsgálatát, különösen	47
6. Környezetvédelmi intézkedések	47
6.a. a lehetséges igénybevettséget, szennyezettséget és károsítást megelőző, csökkentő, kompenzáló, illetve elhárító intézkedések meghatározása _____	47
6.b. a környezetet érő hatások mérésének, elemzésének módja a tevékenység folytatása során _____	47
6.c. az utóellenőrzés módja a tevékenység felhagyását követően _____	48
7. Egyéb adatok	48
8. Közérthető összefoglaló	48
9. Ha a környezeti hatásvizsgálatra erdő igénybevételével járó beruházáshoz vagy tevékenységhez kapcsolódóan kerül sor, és korábban az erdészeti hatóság igénybevételi vagy elvi igénybevételi eljárása nem került lefolytatásra, a környezeti hatástanulmányhoz csatolni kell	48
2. A felülvizsgált tevékenységekre vonatkozó adatok	49
2.1. A tevékenységek és a létesítmények részletes ismertetése, a tevékenység megkezdésének időpontja, a felhasznált anyagok listája, az előállított termékek listája a mennyiség és az összetétel feltüntetésével	49
2.1.1. A tevékenység megkezdés időpontja _____	49
2.1.2. A létesítmények és a tevékenységek részletes ismertetése _____	51
2.1.3. A felhasznált anyagok listája, az előállított termékek listája mennyiségi és az összetétel feltüntetésével _____	54
2.2. A tevékenységgel kapcsolatos dokumentációk, nyilvántartások, bejelentések, hatósági ellenőrzések, engedélyek, határozatok, kötelezések ismertetése, bírságok esetében 5 évre visszamenőleg	55
2.3. Földalatti és felszíni vezetékek, tartályok, anyagátfejtések helyének, üzemeltetésének ismertetése	56

3. A tevékenységek folytatása során bekövetkezett, illetőleg jelentkező környezetterhelés és igénybevétel bemutatása	57
3.1. Levegő.....	57
3.1.1. Levegőkörnyezeti állapot	57
3.1.2. Az intenzív baromfitartás levegőbe történő kibocsátásai	59
3.1.3. Jellemző levegőhasználatok a vizsgált telepen, légszennyezési paraméterek	63
3.1.4. Levegőbe történő kibocsátások	67
3.1.5. A bűz terjedése, hatásterülete	90
3.1.6. A levegőterhelés csökkentését célzó megoldások	93
3.1.7. Intézkedéseket, amelyek az energiahatékonyságot, a biztonságot, a szennyezések megelőzését, illetve csökkentését szolgálják	94
3.1.8. A létesítményből származó légszennyező anyag kibocsátások mérésére (monitoring), folyamatos ellenőrzésére szolgáló módszerek, intézkedések	94
3.1.9. Az érintett terület alap légszennyezettsége	94
3.1.10. A légszennyezést okozó technológiák és a szennyezésre hatást gyakorló paraméterek és jellemzők	95
3.1.11. Levegő (füstgáz, véggáz) tisztítására szolgáló berendezések, azok hatásfoka, a tisztítóberendezésekben leválasztott anyagok kezelése és elhelyezése	97
3.1.12. Összefoglaló	97
3.1.13. Az telep klímakockázati vizsgálata	98
3.2. Víz.....	106
3.2.1. A jellemző vízhasználatok, vízi munkák és vízi létesítmények, illetve az arra jogosító engedélyek és az engedélyektől való eltérések ismertetése	106
3.2.2. A friss víz beszerzésére, felhasználására, a használt vizek elhelyezésére vonatkozó statisztikai adatszolgáltatások bemutatása. A technológiai vízigények kielégítésének, a tevékenység biztonságos végzéséhez tartozó vízigénybevételeknek (vízszintsüllyedés, víztelenítés) és a vízforgalmi diagramnak a bemutatása.....	106
3.2.3. Az ivóvízbeszerzés, ivóvíz ellátás, a kommunális és technológiai célú felhasználás bemutatása	107
3.2.4. A vízkészlet-igénybevételi adatok ismertetése 5 évre visszamenőleg	109
3.2.5. A szennyvíz keletkezések helyének, a szennyvizek mennyiségi és minőségi adatainak bemutatása a technológiai leírások alapján.....	109
3.2.6. A szennyvíz összegyűjtésére, tisztítására és a tisztított (vagy tisztítatlan) szennyvíz kibocsátására, elhelyezésére vonatkozó adatok, az ipari és egyéb szennyvízcsatornák, a szennyvíztisztító telep jellemzői, továbbá az iszapkezelés, iszapminőség és –elhelyezés adatainak ismertetése	111
3.2.7. A csapadékvíz-rendszer bemutatása.....	111
3.2.8. A vízkészletre gyakorolt hatásokat vizsgáló monitoring rendszer adatainak és működési tapasztalatainak bemutatása, beleértve mind a vízkivételek, mind a szennyvízbevezetések hatásának vizsgálatát, hatásterületének meghatározását, értékelését	111
3.2.9. Összefoglaló	112
3.3. Hulladék	113
3.3.1. A hulladékképződéssel járó technológiák és tevékenységek bemutatása, technológiai folyamatábrák készítése	113

3.3.2. A technológiai és tevékenység során felhasznált anyagok megnevezése, éves felhasznált mennyiségük. Anyagmérleg készítése a hulladék keletkezésével járó technológiákról	113
3.3.3. A keletkező hulladékok mennyiségének és összetételének ismertetése (veszélyes hulladék esetében az azonosító számát, veszélyességi osztályát és a veszélyességi jellemzőit is meg kell adni technológiákként és tevékenységi bontásban)	113
3.3.4. A hulladékok gyűjtési módjának ismertetése	115
3.3.5. A hulladékok telephelyen belül történő kezelésének, tárolásának, az ezeket megvalósító létesítmények és technológiák részletes ismertetése, beleértve azok műszaki és környezetvédelmi jellemzőit	115
3.3.6. A telephelyről kiszállított (export is) hulladékot szállító, átvévő szervezet azonosító adatai, a hulladék szállítás folyamatának (eszköze, módja, útvonala) ismertetése.	116
3.3.7. A felhagyás hulladékgazdálkodási kérdései	116
3.3.8. A hulladékgazdálkodási terv, a keletkező hulladékok mennyiségének és környezeti veszélyességének csökkentésére tett intézkedések ismertetése	116
3.3.9. Más szervezettől átvett (import is) hulladékok minőségi összetételének, mennyiségének és származási helyének (átadó azonosító adatai), valamint kezelésének ismertetése	117
3.3.10. A begyűjtéssel átvett hulladékok minőségi összetételének, mennyiségének és származási helyének (átadó azonosító adatai), valamint kezelésének ismertetése	117
3.3.11. Összefoglaló	117
3.4. Talaj	117
3.4.1. A terület-igénybevétel és a terület használat megváltozásának adatai	117
3.4.2. A talaj jellemzése a multifunkcionális tulajdonságai alapján, különös tekintettel a változásokra (vegyi anyagok, hulladékok, stb.)	118
3.4.3. A tevékenységből származó talajszennyezések és megszüntetési lehetőségeinek bemutatása	121
3.4.4. Prioritási intézkedési tervek készítése	124
3.4.5. Remediációs megoldások bemutatása	124
3.4.6.Összefoglaló	124
3.5. Zaj és rezgés	125
3.5.1.A vizsgálat helyszínének jellemzése	125
3.5.2. Mérési adatok	127
3.5.3. A technológiai zajforrásai	127
3.5.4. Határértékek	131
3.5.5. Hatásterületek meghatározása	131
3.5.6. Összefoglalás, értékelés	136
3.6. Az élővilágra vonatkozó környezetterhelés és igénybevétel bemutatása	136
3.6.1. Előzmények	136
3.6.2. A területre és vizsgálatokra vonatkozó általános adatok	136
3.6.3. A telephely körüli és nagyobb térségének általános jellemzése	140
3.6.4. A terület elhelyezkedése, határai és ökológiai jellemzői	143
3.6.5. Az érintett terület élővilága és ökoszisztémái, természetvédelmi érintettsége.	151
3.6.6. A beruházással érintett telephely és hatásterületének bemutatása	162
3.6.7. Az állattartó telepen tervezett technológiai változtatással összefüggő hatások vizsgálata	168

3.6.8. Országhatáron átnyúló hatás	170
3.6.9. Természetvédelmi, tájvédelmi javaslatok a beruházással összefüggésben	170
3.6.10. Egyéb megállapítások	170
3.6.11. Tájvédelmi hatások	171
3.6.12. A felhagyás várható tájészttikái, tájvédelmi hatásai	172
3.6.13. Összefoglaló	173
3.7. A jelenlegi technológia és a BAT összehasonlítása	174
3.7.1. Általános BAT-következtetések	174
3.7.2. Az intenzív baromfityényszítésre vonatkozó BAT következtetések	189
3.7.3. Összefoglaló	190
4. Rendkívüli események	191
4.1. A rendkívüli esemény, illetve üzemzavar miatt a környezetbe került vagy kerülő szennyező anyagok, valamint hulladékok minőségének és mennyiségének meghatározása környezeti elemenként	191
4.2. A megelőzés és a környezetszennyezés elhárítása érdekében teendő intézkedések, haváriatervek, kárelhárítási tervek bemutatása	191
5. Összefoglaló	192
5.1. A környezetre gyakorolt hatás értékelése, bemutatva a környezeti kockázatot is	192
5.2. Környezetvédelmi engedéllyel rendelkező tevékenység esetén az engedélykérelemhez elkészített tanulmányok hatás-előrejelzéseinek összevetése a bekövetkezett hatásokkal	194
5.3. A felülvizsgálat és a korábbi vizsgálatok eredményei, illetve határozatok alapján meg kell határozni azokat a lehetséges intézkedéseket, amelyekkel az érdekelt a veszélyeztetés mértékét csökkenteni, illetve a környezetszennyezés megszüntetése érdekében, vagy a környezet terhelhetőségének figyelembevételével annak elfogadható mértékűre való csökkentését érheti el.	194
5.4. Ha az engedély nélküli tevékenységet új telepítési helyen valósították meg, akkor ismertetni kell a telepítés helyén az ökológiai viszonyokban és a tájban valószínűsíthető, vagy bizonyítható változásokat, és az esetleges káros hatások ellensúlyozására bevezetett intézkedéseket	194
5.5. Javaslatot kell adni a szükséges beavatkozásokra, átalakításokra, ezek sürgősségére, időbeli ütemezésére	194
5.6. Kiemelten kell foglalkozni a környezetszennyezésre, -veszélyeztetésre utaló jelenségekkel, és szükség esetén javaslatot kell tenni az érintett terület feltárására, az észlelő, megfigyelő rendszer kialakítására	195
6. Melléklet jegyzék	196
6.1 Felülvizsgálat jogosító engedélyek	196
6.2. Az aggregátor légszennyező pontforrás működési engedély kérelme	198
6.3. Vízvizsgálati eredmények	209
6.4. Talaj- és talajvíz vizsgálati eredmény	215
6.5. Víztartási próbajegyzőkönyv	222
6.6. Felhasznált veszélyes anyagok jellemzői	223

Tárgy:

NAGISZ Zrt. Sőrehát II. Brojlertelep
KHV és EKHE Összevont Eljárás

Készítette:

NAGISZ Zrt.
4181 Nádudvar, Fő u. 119.
Környezetgazdálkodási osztály

Akusztikai és munkavédelmi szakmérnök,
Akusztikai szakértő
KvVM Sz-821/2007, EüM 100-9/2006

SZÖKE, Ö. 2006. *Özellikler*.
MK, 1999. *Özellikler*.

Környezetgazdálkodási és Technológiai Szakértői
SZKV-hu, -le
SZTj
M

BEVEZETÉS

A Nagisz Zrt Hajdúszoboszló Angyalháza kislétszámú állattartó telepen a pulyka ágazat szülőpár-tartását végezte. Az elmúlt évek baromfi influenza fertőzései miatt a 2024 évtől folyamatosan az ágazat a pulykatartásról brojler tartásra áll át.

A telep az átállás után **106 300 db brojler férőhely kapacitású**, amely a *környezeti hatásvizsgálati és az egységes környezethasználati engedélyezési eljárásról* szóló 315/2005 (XII. 25.) Kormány rendelet alapján nagy létszámú állattartó telepnek minősül, amely meghaladja a rendelet 1. sz. melléklet 1.a) pontjában meghatározott (baromfitelep 85 000 férőhelytől broilerek számára) környezeti hatásvizsgálati határértéket, valamint a rendelet 2. sz. melléklet 11.a) pontjában meghatározott (40 000 férőhely baromfi számára) egységes környezethasználati határértéket is. A fenti okból kifolyólag benyújtja a telep az összevont környezeti hatásvizsgálati és teljes körű környezetvédelmi felülvizsgálati dokumentációját.

A teljes körű felülvizsgálati dokumentáció, valamint a mellékletek a 12/1996. (VII. 4.) KTM rendeletben előírtak szerint állítottuk össze. Úgy, hogy megfeleljenek az egységes környezethasználati engedély tartalmi követelményeinek is. Rögzítésre került a telephelyen végzett tevékenységek részletes leírása, ezek környezetre gyakorolt hatása, alátámasztva mérések értékeivel.

1. ÁLTALÁNOS ADATOK

1.1. A KÖRNYEZETVÉDELMI FELÜLVIZSGÁLATOT VÉGZŐ ADATAI

A cég elnevezése: Nagisz Zrt. Környezetgazdálkodási osztály

A cég székhelye: 4181. Nádudvar, Fő út 119.

A cég cégjegyzékszáma: 09-10-000194

E-mail: tgy@nagisz.hu

Környezetgazdálkodási és környezetvédelmi okleveles szakmérnök
SZKV-hu, -le, -vf,-zr/09-1032 környezetvédelmi szakértő
SZTjV Sz-005/2013 tájvédelmi szakértő
SZKV1.2 környezetvédelmi szakértő
MK-16-0734 mérnök kamarai tagság
Akusztikai és munkavédelmi szakmérnök,
KvVM Sz-821/2007 akusztikai szakértő

1.2. A FELÜLVIZSGÁLT CÉG ADATAI

Hosszú neve: NAGISZ Mezőgazdasági Termelő és Szolgáltató Zárt Körűen Működő
Részvénytársaság

Rövid neve: NAGISZ Zrt.

Székhelye: 4181 Nádudvar, Fő u. 119.

KÜJ száma: 100234604

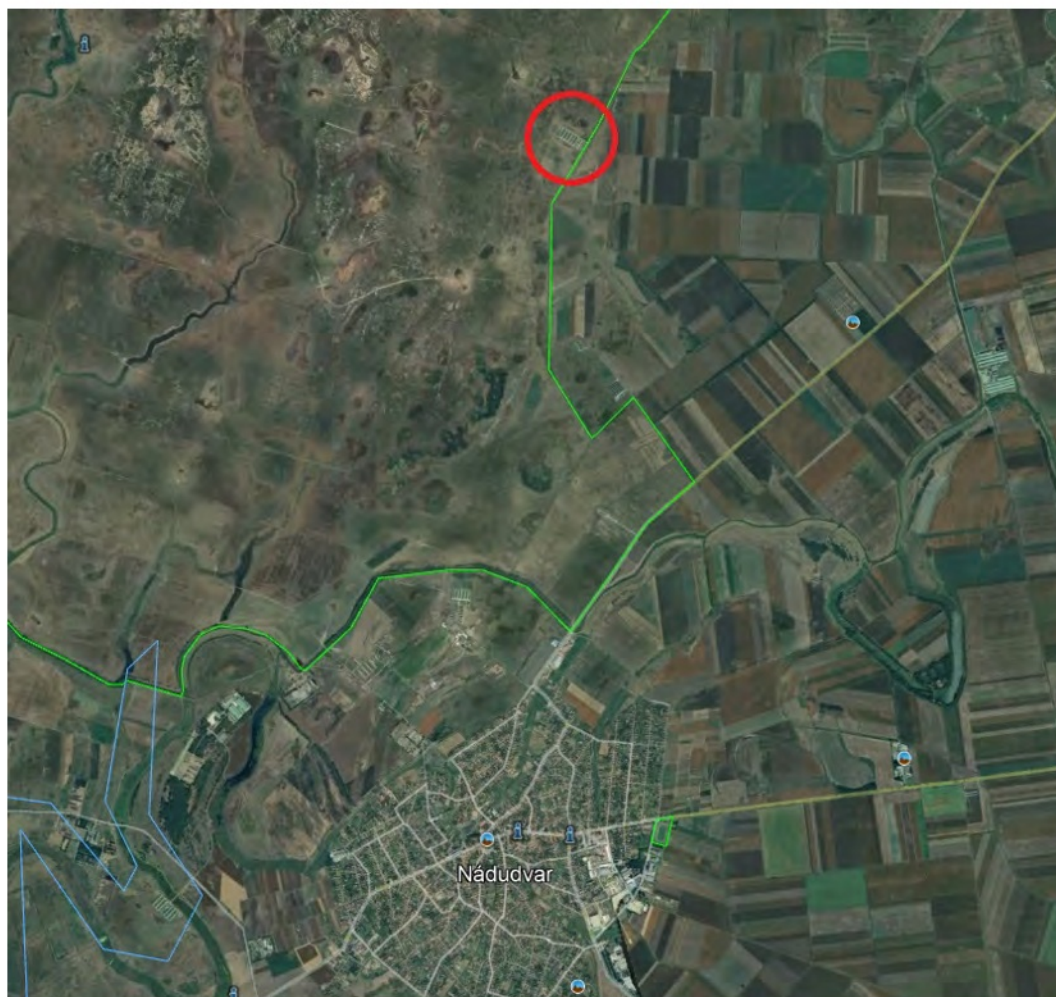
Település azonosító száma: 28103

A cég statisztikai számjele: 12111932 – 0124 – 114 – 09

Cégjegyzékszáma: Cg. 09-10-000194
Vezérigazgató: Kovács Herman
Lakcíme [REDACTED]
A Zrt. megalapításának éve: 1995. december 31.

1.3. A TELEPHELYEN FOLYTATOTT TEVÉKENYSÉGEK

Baromfiágazat igazgató: [REDACTED]
Lakcíme [REDACTED]
A telepen dolgozók létszáma: 5 fő
Telephelye: 4200 Hajdúszoboszló Angyalháza
KTJ száma: 101342556
Település azonosító száma: 05175
Telephely helyrajzi száma: Hajdúszoboszló 0882
Telephely nagysága: 37 757 m².
A telep a Nádudvar-Balmazújváros között vezető útból nyíló Angyalházára vezető út mellett található. Hajdúszoboszló közigazgatási területén, a várostól 3 km-re. A telep tevékenységi broiler csirke felnevelése történik. A telep 106 300 db broiler csirke elhelyezésére alkalmas.





1.4. A TELEPHELYRE VONATKOZÓ ENGEDÉLYEK ÉS ELŐÍRÁSOK FELSOROLÁSA ÉS BEMUTATÁSA

1.4.1. Általános környezetvédelmi engedélyek

- Az ÁNTSZ Hajdú-Bihar megyei Intézete a veszélyes anyagokkal folytatott tevékenységre általános tevékenységi engedélyt adott ki (2703-4/1999).

1.4.2. Vízgazdálkodási rendszerre vonatkozó határozatok

- A Tiszántúli Vízügyi Igazgatóság 285-2/I/1984. sz. határozatában vízjogi üzemeltetési engedélyt adott a telep vízellátási rendszerére.
- A TIVIZIG 2065/3/1993. sz. határozatában módosította a vízjogi üzemeltetési engedélyt. (engedélyes nevét).
- A TIVIZIG 2065/6/1998. sz. határozatában módosította a vízjogi üzemeltetési engedélyt. (engedélyes nevét).
- A Hajdú-Bihar Megyei Katasztrófavédelmi Igazgatóság 777-1/2014/VH. sz. határozatában módosította a vízjogi üzemeltetési engedélyt. (engedélyes nevét, lekötött vízmennyiséget).

- A Hajdú-Bihar Megyei Katasztrófavédelmi Igazgatóság 35900/1673/2017.ált sz. hivatalból módosította vízjogi üzemeltetési engedélyt (VKJ).

1.5. A TELEPHELYEN A VIZSGÁLAT IDŐPONTJÁBAN FOLYTATOTT TEVÉKENYSÉGEK FELSOROLÁSA, A TEÁOR-SZÁMOK MEGJELÖLÉSÉVEL ÉS AZ ALKALMAZOTT TECHNOLÓGIA RÖVID LEÍRÁSA

A vizsgálat időpontjában, illetve az azt megelőző évben a Nagisz Zrt. Hajdúszoboszló Angyalháza. telepén az alábbi TEÁOR számú tevékenységek végzése történt és ezután is fog történni.

A felülvizsgált telephelyen folytatott tevékenységek

TEÁOR	Tevékenység
01.47	Baromfitenyésztés

Nevelő telepek	Ól száma	Szélesség m	Hosszúság m	Alapterület m2	Forgácsos vagy egyéb nem használt terület m2	Hasznos terület	Kerekítve	Telep összesen (Mért m2)	Tenyésztet igazolólap szerint (m2)	2153 TIR módosító lapon beadott (m2)
Angyalháza	1	14,6	72,5	1058,50	27	1031,50	1 032	5596	6500	5600
Angyalháza	2	14,6	72,5	1058,50	27	1031,50	1 032			
Angyalháza	3	14,6	72,5	1058,50	27	1031,50	1 032			
Angyalháza	4	14,6	72,5	1058,50	27	1031,50	1 032			
Angyalháza	5	14,6	72,5	1058,50	27	1031,50	1 032			
Angyalháza	6	14,6	30	438,00		438,00	438			

1.6. A TELEPHELYEN AZ ÉRDEKELT ÁLTAL KORÁBBAN (LEGFELJEBB 5 ÉV) FOLYTATOTT TEVÉKENYSÉGEK BEMUTATÁSA KÜLÖNÖS TEKINTETTEL A KÖRNYEZETRE VESZÉLYT JELENTŐ TEVÉKENYSÉGEKRE, A BEKÖVETKEZETT KÖRNYEZETET ÉRINTŐ RENDKÍVÜLI ESEMÉNYEKSEL EGYÜTT

2020

A telep teljes rekonstrukciós fejlesztésen eset át pályázat keretében az alábbiak szerint.

Minden épület esetében:

- építészeti munkák:

- új OSB álmennyezet készítése fa tartószerkezettel kompletten
 - megmaradó falazatok szükség szerinti javítása
 - meszelt felületek PUR hab szigetelés előtt kaparása és mélyalapozása
 - PUR hab szigetelés készítése oldalfalon és mennyezeten 3-5 cm vastagságban, szükséges távtartó szerkezetek előzetes beépítésével
 - oldalfal belső oldalán 4 cm vtg. XPS lábazat készül, 0,7 mm vtg. alumínium burkolattal, lábazat magassága 1,20 m.
 - beton lábazat készül 15x20-40 cm méretben épület belső oldalán
 - nyílászárók változtatlanok
 - technológiai nyílások kifalazása és vakolása
 - tartástér padozata javításra kerül
 - Új szociális rész kialakítása gipszkartonból
 - külső-belső nyílászárók felújításra kerülnek, új nyílászárók műanyagból készülnek
 - új kerítés
 - nádtető javítás 15 %
- gépészeti munkák:
- gázszerelési munkálatok külön terv szerint + tartálypark
 - a szociális részen konvektoros fűtés kiépítése
 - meglévő vízcsatlakozástól új vízmérő (technológia biztosítja) és új gerinchálózat kiépítése, itató csatlakozásokkal és gyógyszeradagoló beépítésével, melyet a technológia tartalmaz
 - ólanként 2 db vízcsatlakozási hely, magasnyomású mosó csatlakoztatásához
 - szennyvíz elvezetés a tartástérben nem épül
 - telepen belüli csapadékvíz elvezető hálózat felújítása/tereprendezés
- villamos munkák:
- minden épületben új elektromos hálózat épül
 - új villámhárító építés
 - régi betáp csatlakozásra új kábelfogadó szekrény új épület főelosztó szekrény készül
 - a technológia biztosítja a technológiai elosztószekrényeket,
 - áramvételi helyek csatlakozó szekrényei újak
 - Régi lámpatestek felújítása, új kábelezéssel
 - kapcsolók, aljzatok újak készülnek
 - Épület végén lévő külső elektromos szekrények áthelyezése épületbe

2021

Nem történt érdemi változás a telepen.

2022

A nemzeti Park területén keletkezett gyeptűz körbe vette a telepet, veszélyeztetve azt.



2023

Nem történt érdemi változás a telepen.

2024

Nem történt érdemi változás a telepen.

A telepen történt változások műhold felvételek segítségével



2005. április 03.

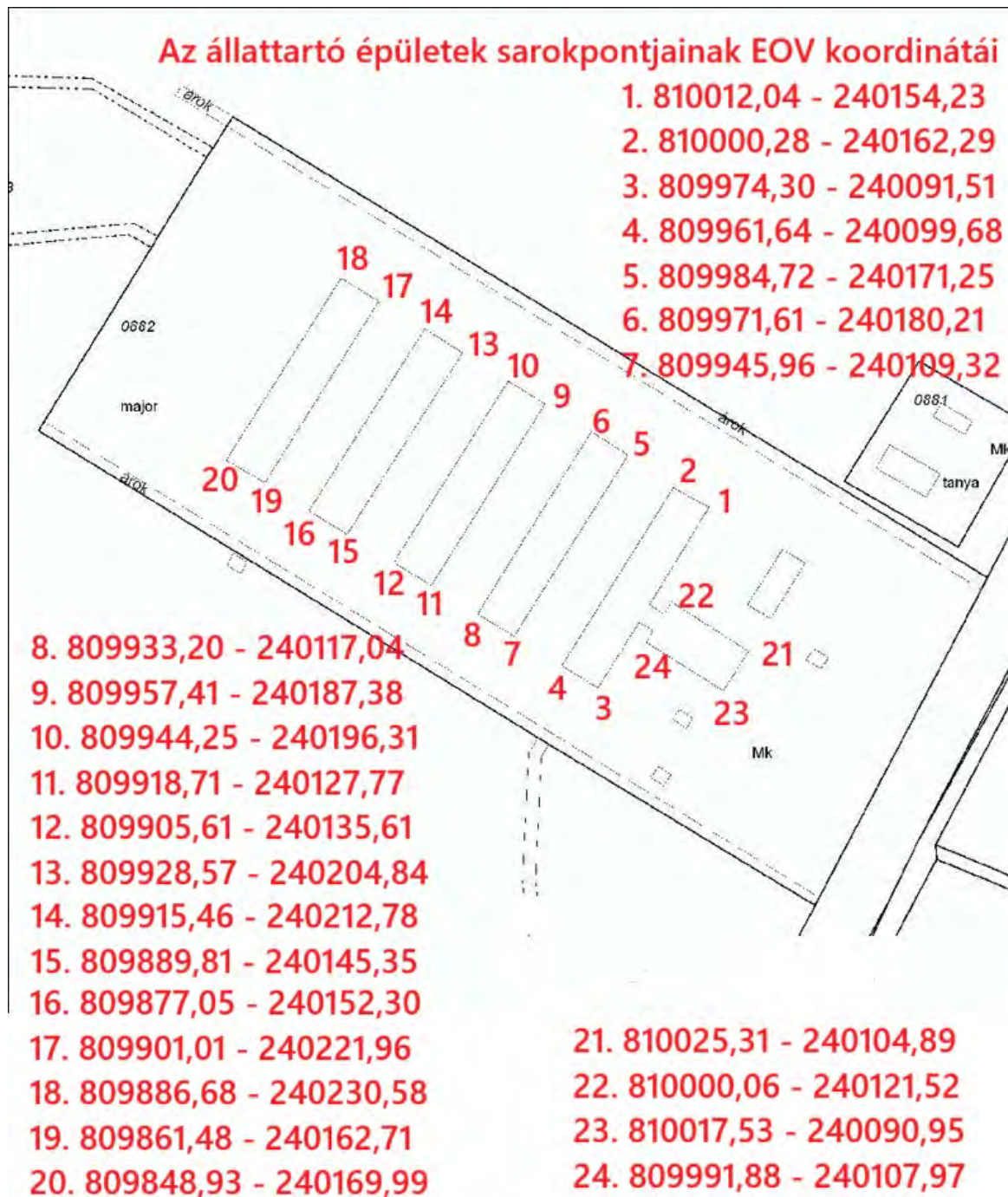


2013. augusztus 12.



2023. szeptember 04.

Az állattartó épületek EOY koordinátái





Állattartó épületek nyugati végük



Állattartó épületek keleti végük



Szociális épület, kerékfertőtlenítő, hűtött hullatároló

A KÖRNYEZETI HATÁSTANULMÁNY ÁLTALÁNOS TARTALMI KÖVETELMÉNYEI

A NEMZETI KÖRNYEZETVÉDELMI PROGRAM 5 CÉLKITŰZÉSEIVEL, ILLETVE MAGYARORSZÁG AZON KÖRNYEZETVÉDELMI ÉS TERMÉSZETVÉDELMI KÖTELEZETTSÉGEIVEL VALÓ ÖSSZEhang BEMUTATÁSA

Magyarország környezetpolitikai céljainak és intézkedéseinek átfogó keretét 1997 óta a hatéves időtartamokra szóló Nemzeti Környezetvédelmi Programok jelentik. A programok kidolgozásáról, céljáról, tartalmáról és megvalósításáról a környezet védelmének általános szabályairól szóló 1995. évi LIII. törvény rendelkezik. Tekintettel arra, hogy a 27/2015. (VI.17.) OGY határozattal elfogadott 4. Nemzeti Környezetvédelmi Program 2020-ban lezárult, szükségessé vált a 2026-ig tartó időszakra szóló 5. Nemzeti Környezetvédelmi Program, és a természet védelméről szóló 1996. évi LIII. törvény alapján a Program részét képező V. Nemzeti Természetvédelmi Alapterv kidolgozása.

A Program feladata, hogy az ország környezeti állapotát, a társadalom fejlődési céljait, valamint a nemzetközi együttműködésből és az EU-tagságból adódó kötelezettségeket figyelembe véve meghatározza az ország környezeti céljait és az elérésükhöz szükséges feladatokat és eszközöket. A Program szemléletében kiemelkedő hangsúlyt kap a környezetvédelem horizontális – valamennyi ágazatot érintő – jellege és fontos, hogy a környezeti szempontok a társadalmi-gazdasági folyamatok minden részében megfelelően érvényesüljenek.

A Program átfogó célkitűzése Magyarország környezeti állapotának javítása és a fenntartható fejlődés környezeti feltételeinek biztosítása.

Stratégiai céljai:

1. Az emberi egészség és az életminőség környezeti feltételeinek javítása, a környezetterhelés hatásainak csökkentése.
2. Természeti értékek és erőforrások védelme, helyreállítása, fenntartható használata.
3. Az erőforrás-takarékosság és -hatékonyság javítása, a gazdaság zöldítése és körforgásos működésének erősítése.
4. A környezetbiztonság javítása.

Horizontális céljai:

1. A társadalom környezettudatosságának növelése.
2. Az éghajlatváltozáshoz való alkalmazkodási képesség erősítése.

A Program stratégiai és horizontális céljainak elérését 22 stratégiai területen, illetve 9 stratégiai eszköznél meghatározott célok és intézkedések biztosítják.

A Program épít az elmúlt időszakban elért eredményekre és megoldásokat javasol a meglévő, illetve várható új környezeti kihívásokra. A Program végrehajtása emellett hozzájárul a pandémia okozta gazdasági recesszióból való kilábaláshoz és a háborús veszélyhelyzetből adódó kockázatok kezeléséhez, abból adódóan, hogy a Program központi elemei az egészséges környezet megteremtése, illetve az erőforrások takarékos és hatékony használata, amelyek egyaránt növelik a társadalom és a gazdaság ellenálló képességét.

A 2026-ig tartó időszakban a Program végrehajtása során – más szakpolitikai stratégiákkal összhangban – olyan intézkedések valósulnak meg, melyek a teremtett világ védelmével összhangban elősegítik Magyarország környezeti állapotának javítását a magyar családok és közösségek egészségének és életminőségének védelme érdekében.

A Program megvalósításának eredményeként Magyarország környezeti állapota javul.

Egy broiler telep létesítése a Nemzeti Környezetvédelmi Program 5. célkitűzéseivel összhangban az alábbi pontokban összefoglalom:

1. A környezeti hatások minimalizálása
 - Zárt technológia alkalmazása, amely csökkenti a légszennyezést (ammónia, por), valamint a zaj- és szaghatásokat.
 - Trágyakezelési rendszer: mezőgazdasági felhasználás, szabályozott tárolás és elszállítás.
 - Víz- és energiatakarékos megoldások: automata itatórendszerek, LED világítás.
2. A klímaváltozás elleni küzdelem támogatása
 - A telepítendő rendszer energiahatékony és megújuló energiaforrás használ (50 kW-os napelem rendszer).
 - Helyi takarmány-beszerezés támogatása, ezzel csökkentve a szállításból eredő CO₂-kibocsátást.
3. Körforgásos gazdaság elősegítése
 - Az állati melléktermékek (pl. trágya) helyi mezőgazdasági célú újrahasznosítása.
 - Helyi integráció: kapcsolódás növénytermesztő gazdaságokhoz, így a kibocsátások jobban kezelhetők.
4. Társadalmi szempontok
 - A telep vidéki munkahelyeket teremt, és gazdasági stabilitást nyújt a helyi közösségnek.
 - Megfelelő távolság a lakóövezetektől, az NKP-ben is fontos életminőség-védelem betartása.
5. Jogszabályi megfelelés és átláthatóság
 - A létesítmény a környezetvédelmi engedélyezési eljárásokat lefolytatva, azoknak megfelelően rendelkezik engedélyekkel.
 - A beruházás során lakossági tájékoztatás, társadalmi egyeztetés is történt – ez segít az elfogadottságban.

A fentiek alapján nyilatkozunk, hogy a broiler telep létesítése összhangban áll az NKP 5 célkitűzéseivel, mivel a projekt a fenntartható mezőgazdaság eszközeivel, energiahatékony és környezetbarát technológiákkal kívánja csökkenteni a mezőgazdasági eredetű kibocsátásokat. A trágya újrahasznosítása és a megújuló energiák használata elősegíti a körforgásos gazdaságot, míg a helyi gazdaság erősítésével a társadalmi szempontokat is érvényesíti.

1. AZ ELŐZMÉNYEK ÖSSZEFOGLALÁSA

A Nagisz Zrt Hajdúszoboszló Angyalháza kislétszámú állattartó telepen a pulyka ágazat szülőpár-tartását végezte. Az elmúlt évek baromfi influenza fertőzései miatt a 2024 évtől folyamatosan az ágazat a pulykatartásról brojler tartásra áll át.

A telep az átállás után **106 300 db brojler férőhely kapacitású**, amely a környezeti hatásvizsgálati és az egységes környezethasználati engedélyezési eljárásról szóló 315/2005 (XII. 25.) Kormány rendelet alapján nagy létszámú állattartó telepnek minősül, amely meghaladja a rendelet 1. sz. melléklet 1.a) pontjában meghatározott (baromfitelep 85 000 férőhelytől broilerek számára) környezeti hatásvizsgálati határértéket, valamint a rendelet 2. sz. melléklet 11.a) pontjában meghatározott (40 000 férőhely baromfi számára) egységes

környezethasználati határértéket is. A fenti okból kifolyólag benyújtja a telep az összevont környezeti hatásvizsgálati és teljes körű környezetvédelmi felülvizsgálati dokumentációját.

A teljes körű felülvizsgálati dokumentáció, valamint a mellékletek a 12/1996. (VII. 4.) KTM rendeletben előírtak szerint állítottuk össze. Úgy, hogy megfeleljenek az egységes környezethasználati engedély tartalmi követelményeinek is. Rögzítésre került a telephelyen végzett tevékenységek részletes leírása, ezek környezetre gyakorolt hatása, alátámasztva mérések értékeivel.

1.a. A környezeti hatástanulmány kidolgozásának menete

1. Előzetes vizsgálat/Előkészítés

Cél: annak eldöntése, hogy szükséges-e teljes környezeti hatásvizsgálati eljárás.

Megállapítás: a telep az átállás után 106 300 db brojler férőhely kapacitású, amely a környezeti hatásvizsgálati és az egységes környezethasználati engedélyezési eljárásról szóló 315/2005 (XII. 25.) Kormány rendelet alapján nagy létszámú állattartó telepnek minősül, amely meghaladja a rendelet 1. sz. melléklet 1.a) pontjában meghatározott (baromfitelep 85 000 férőhelytől broilerek számára) környezeti hatásvizsgálati határértéket, valamint a rendelet 2. sz. melléklet 11.a) pontjában meghatározott (40 000 férőhely baromfi számára) egységes környezethasználati határértéket is.

Ezek alapján feleslegessé vált az előzetes vizsgálati eljárás lefolytatása, egyből az összevont eljárás mellett döntöttünk.

2. Hatástanulmány előkészítése

Cél: a beruházás várható környezeti hatásainak részletes vizsgálata.

a) Projektleírás

- Telep helyszíne, földhasználat, megközelíthetőség
- Technológiai folyamatok (etetés, almozás, trágyakezelés, szellőztetés)
- Létesítmények (istállók, trágyatároló, takarmánytároló, vízellátás)

b) Kiindulási állapot feltárása (baseline) – az alapállapot bemutatására csatoltan küldjük az alapállapot jelentést. Az alapállapot bemutatásában rendszeren ütközünk abba a korlátozó ténybe, hogy a telephelyeinken már nem tapasztalható alapállapot. Mind a cégcsoport jogelődje általi, vagy a még korábbi időkre visszanyúló intenzív mezőgazdasági tevékenység miatt. Mindezek ellenére próbálunk egy objektív képet bemutatni

c) Környezeti hatások elemzése – teljes körűen, minden környezeti elemre tekintettel igyekeztünk elvégezni.

- **Levegőterhelés:** ammónia, szagok, por (PM10)
- **Klímvédelmi hatások:** üvegházhatású gázok (CH₄, N₂O)
- **Zajhatás:** ventilátorok, gépek
- **Vízterhelés:** szennyvíz, csurgalékvíz, trágyaelhelyezés
- **Talajterhelés:** tápanyag-felhalmozódás
- **Biológiai hatások:** természetvédelmi értékek veszélyeztetése

d) Alternatívák vizsgálata – a jelenlegi földtörvény értelmében jogi személy nem vehet földet. Így a cégcsoport a már kivett művelési ágban szereplő területekben tud gondolkodni. Ezen esetekben is a saját tulajdonában álló telephelyek élveznek prioritást. A cégcsoport több állatfaj esetében is intenzív állattartással foglalkozik, melyeknek a magas szintű technológiai háttere adott, sok mozgástere az ágazatoknak nincs. Az elmúlt több évtizedes szakmai munka alapján az ágazatok szakembereiben már kialakult, és elfogadottá vált az, hogy melyik technológiát kívánják használni. Bár megállapíthatjuk, hogy környezetvédelmi szempontból

nincs szignifikáns különbség a szóba jöhető etető, itató, fűtő, hűtő, szellőztető technológia között.

Jelen esetben is megállapítható, hogy a telephely, az új épületek adottságok, nem volt más alternatíva. A technológiák kiválasztásában a sok éves szakmai tapasztalatok játszottak szerepet.

Nullverzió sem releváns, mivel a telepen pulykatenyésztési tevékenység zajlott, csupán az állatfaj változik.

e) Hatáscsökkentő intézkedések – a technológia bemutatása és a környezeti hatások elemzése során a hatás csökkentő intézkedések szükségességét is érintettük.

- Szagmentesítés (biofilterek, párasítás)
- Trágya zárt tárolása, elszállítás gyakorisága
- Zajvédő berendezések
- Monitoring rendszer kialakítása

f) Monitoring és utóellenőrzés

- Levegő-, talaj-, vízminőség rendszeres ellenőrzése
- Jelentési kötelezettség

3. Dokumentáció benyújtása - a részletes környezeti hatástanulmányt és a teljes körű környezetvédelmi felülvizsgálati dokumentációt összevont eljárás keretében egy dokumentációba benyújtjuk az illetékes hatósághoz. A dokumentáció mellékleteként tartalmaz térképek, modellezéseket (szagterjedés, zaj), mérési jegyzőkönyveket.

4. Hatósági eljárás

- A hatóság közigazgatási eljárás keretében bírálja el az anyagot.
- Közmeghallgatás tartása (amennyiben szükséges).
- Más szakhatóságok bevonása (pl. népegészségügy) az eljárásba.
- Az összevont eljárás lefolytatása után határozatban kiadja az egységes környezethasználati engedélyt.

5. A projekt megvalósítása és követése - a tevékenység az egységes környezethasználati engedélyben rögzített feltételekkel folytatható. Kötelező lehet utóellenőrzés, monitoring jelentések benyújtása

1.b. A környezethasználó által korábban számba vett fő változatok és azoknak a fő okoknak a megjelölése, amelyek e korábbi változatok közül választását – figyelembe véve a környezeti hatásokat – indokolták

A telep megléte adottság, a hatásvizsgálat a technológiai váltásnak köszönhető. A korábbi pulykatenyésztés nem tartozott a nagylétszámú állattartó telep méret tartományba, míg ugyanaz a telep broiler tartás esetén igen.

1.c. A környezethasználó által korábban számba vett fő változatok és azoknak a fő okoknak a megjelölése, amelyek e korábbi változatok közül választását – figyelembe véve a környezeti hatásokat – indokolták

Nincs alternatív változat, nincs választási, illetve döntési lehetőség.

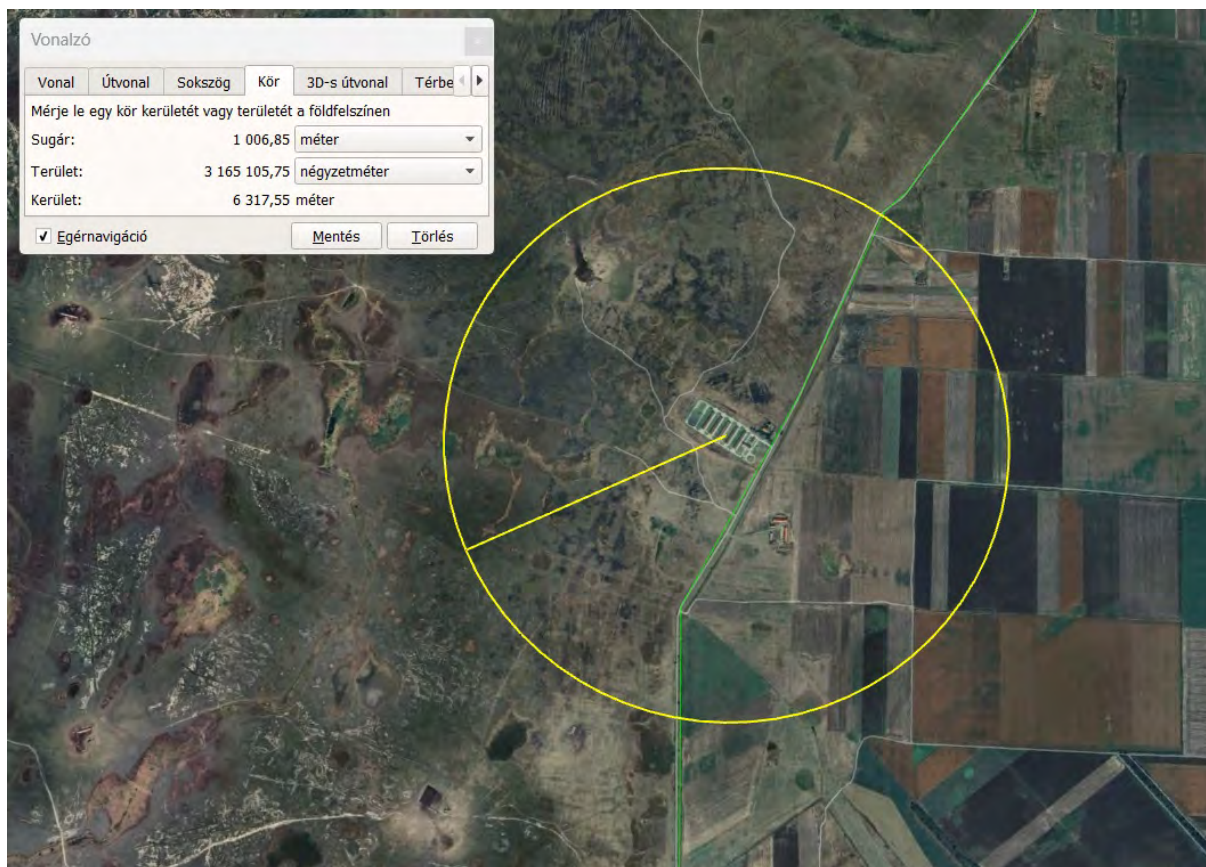
2. A TERVEZETT TEVÉKENYSÉG – IDEÉRTVE A KAPCSOLÓDÓ MŰVELETEKET ÉS LÉTESÍTMÉNYEKET IS – SZÁMBA VETT VÁLTOZATAINAK RÉSZLETES LEÍRÁSA, KÜLÖNÖSEN

2.a. Az előzetes vizsgálatához vagy az előzetes konzultációhoz benyújtott dokumentáció szerinti alapadatok [4. számú melléklet 1. b) pontja] részletezése – megjelölve azt, ha az ott leírtakhoz képest változás történt –, valamint az alapadatokon kívül a következők bemutatása

Mivel a férőhely kapacitás alapján egyértelműen környezeti hatásvizsgálat és egységes környezethasználati engedély köteles a tevékenység, ezért nem történt előzetes vizsgálat vagy előzetes konzultáció.

2.a.a. A telepítési hely környezetében működő veszélyes anyagokkal foglalkozó üzemek tevékenységének ismertetése, jellemzése, az ezekkel való esetleges kapcsolatok bemutatása (különösen technológiai, közmű-, szolgáltatási kapcsolat),

Az Angyalháza állattartótelep közvetlen környezetében nincs veszélyes anyagokkal foglalkozó üzem. Az 1 km sugarú körön belül egy másik kislétszámú állattartó telep található. A tágabb környezetben is csak állattartó telep található.



2.a.b. A természeti katasztrófáknak (különösen földrengések, vízkárok) való kitettség bemutatása.

Szerencsére Magyarországon, ezen belül Hajdú-Bihar megye nem tekinthető természeti katasztrófának kitett területnek. Ezek a kitettségek nem relevánsak a telep esetében.

- **Földrengések:** Ha a telep szeizmikusan aktív területen található, fontos a földrengésbiztos építkezés és a megfelelő vészhelyzeti tervek kidolgozása. A hazai építészeti előírások, melyek figyelembevételével került a telep megtervezésre és kivitelezésre, a nagy valószínűséggel bekövetkező természeti katasztrófáknak ellenálló épületeket eredményez.
- **Árvizek és vízkárok:** Az alacsonyan fekvő területeken vagy folyók közelében lévő telepek nagyobb kockázatnak vannak kitéve. Az árvízvédelmi intézkedések, például gátak és vízelvezető rendszerek kiépítése csökkentheti a károkat.
- **Szélsőséges időjárás:** Viharok, hóviharak vagy hóhullámok szintén veszélyeztethetik az állattartótelepeket. Az időjárás-előrejelzések figyelemmel kísérése és megfelelő védelmi intézkedések alkalmazása segíthet a károk minimalizálásában.

A katasztrófavédelmi szempontú környezeti hatásvizsgálatok során ezeket a tényezőket részletesen elemzik, és javaslatokat tesznek a megelőzésre és a kockázatsökkentésre.

Az állattartótelepek esetében még kiemelt kockázatot jelent az állategészségügyi védekezés.

- **Járványvédelmi intézkedések:** A telepre beérkező tárgyak és személyek fertőtlenítése, higiéniai kapuk és fertőtlenítő szőnyegek használata csökkentheti a járványok terjedését. Ezt a célcsoport valamennyi állattartótelepére egyedi járványvédelmi szabályzat tartalmazza.

Ezek az intézkedések segíthetnek az állattartótelepek védelmében és a katasztrófák hatásainak csökkentésében.

Nádudvaron a következő természeti katasztrófák előfordulásának valószínűsége és hatásai a következőképpen alakulnak:

Éghajlatváltozás

A klímaváltozás hatásai Magyarországon, így Nádudvar térségében is, már jól érzékelhetők. Az elmúlt évtizedekben az éves középhőmérséklet emelkedett, és a csapadék eloszlása is egyenlőtlenebbé vált. A nyári hőmérsékletek emelkedése és az aszályos időszakok gyakoribb válása különösen érinti a mezőgazdaságot és az ivóvízellátást.

Belvíz és mikroárvíz

A belvíz kockázata Magyarországon, így Nádudvar térségében is, a csapadék mennyiségének növekedésével és a talajvízszint emelkedésével összefüggésben nőhet.

Földrengés

Magyarországon a földrengések előfordulása alacsony, és Nádudvar térsége is ezen a területen helyezkedik el. A földrengések által okozott károk minimálisak, és az ilyen jellegű katasztrófák valószínűsége rendkívül alacsony.

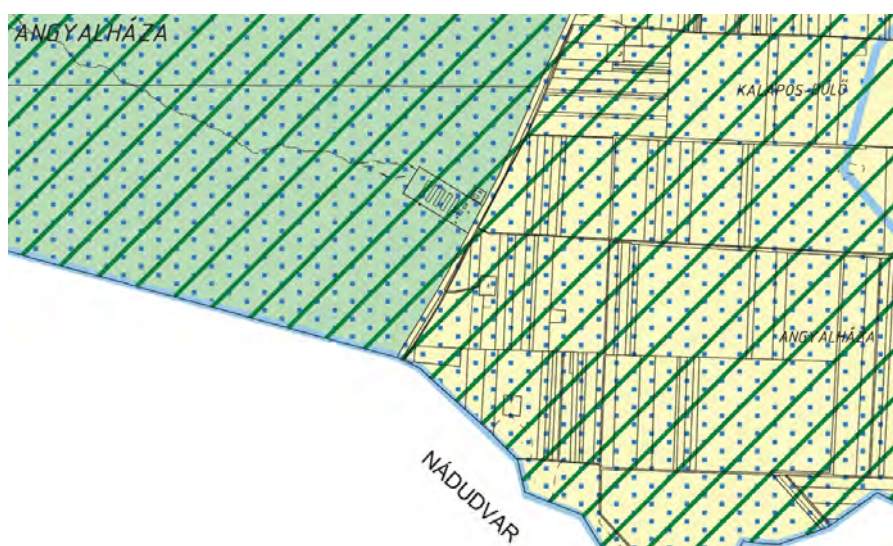
Összegzés







Nádudvaron a legnagyobb természeti katasztrófa kockázatot az éghajlatváltozás és annak következményei jelenthetik, mint a hóhullámok, aszályok és belvizek.

2.a.c. Ha nem volt előzetes vizsgálati eljárás, a tevékenység helye és területigénye, az igénybe veendő terület használatának jelenlegi és a terület- és településrendezési tervekben rögzített módja.

Ha egy állattartótelep létesítésére vagy bővítésére nem készült előzetes vizsgálati eljárás, akkor a környezeti hatásvizsgálat során különösen fontos figyelembe venni a következő tényezőket:

- **A tevékenység helye és területigénye:** A telep már egy meglévő állattartótelep, csak az állatfaj változik és a faj specifikus tartástechnológiai elemek. A szükséges infrastruktúra ki van építve, új beruházás igényt nem jelet a váltás.
- **Az igénybe veendő terület jelenlegi használata:** A telep előző funkciója pulykatelep volt, melyet broiler csirke tartásra állítanak át.
- **Terület- és településrendezési tervek:** Nem kel módosítani a település fejlesztési tervet és szabályozást.
- **Környezeti hatások és engedélyezési követelmények:** Az állattartótelep működése nem befolyásolhatja a levegő-, víz- és talajminőséget, valamint a zajszintet. Az engedélyezési eljárás során ezeket a tényezőket részletesen vizsgáltuk.



JELMAGYARÁZAT	
	Kiváló termőhelyi adottságú erdőterület
	Tájképvédelmi szempontból kiemelten kezelendő terület övezete
	Rendszeresen belvízjárta terület övezete
ÖKOLÓGIAI HÁLÓZAT TÉRSÉGI ÖVEZETEI	
	Magterület - ökológiai hálózat
	Ökológiai folyosó - ökológiai hálózat
	Pufferterület - ökológiai hálózat

A Hajdúszoboszló Város Önkormányzata Képviselő-testületének 14/2016. (V.16.) önkormányzati rendelete a Hajdúszoboszló helyi építési szabályzatáról és szabályozási tervéről a területre vonatkozó előírások.

13. A Hortobágy Nemzeti Park – A Puszta Világörökségi Helyszínére vonatkozó külön előírások:

16. § (1) Műemléki értékek és környezetük fenntartása, helyreállítása, védelme:

a) A Világörökségi Helyszínen (a következőkben VH-n) lakóépület csak beépítésre szánt területen, meglévő lakóövezetben építhető, ahol ezt más előírások egyébként nem zárják ki (kivett szérűskert, gazdasági udvar stb.). A korlátozás nem vonatkozik pásztorszállásokra, mezőgazdasági telepeknél az őrző személyzet szállására, meglévő tanyákon a tulajdonos vagy személyzet számára szolgáló legfeljebb egy db lakás/ lakóépület építésére.

b) A VH területén a beépítésre szánt területeken (lakóövezetek, mezőgazdasági központok, mezőgazdasági üzemi területek) kívül, bárminemű, építmény csak természetvédelmi vagy legeltetési állattartási célból (állattartás építményei és állattartáshoz kapcsolódó egyéb építmények) építhető.

(2) Hagyományos pásztorépítmények megőrzése - új építmények hagyományőrző kialakítása:

a) A beépítésre nem szánt területekre vonatkozó külön előírások:

aa) Legeltetési állattartás céljára új építmény csak abban az esetben helyezhető el, ha az érintett területen nincs a szükséges rendeltetés céljára megfelelő, vagy alkalmassá tehető meglévő hagyományos pásztorépítmény.

ab)³⁵

ac)³⁶

ad) Állattartó telepek nem használhatók állattartáson és az ahhoz kapcsolódó, illetve azt kiegészítő rendeltetéseken kívül más tevékenységre (tároló, gépállomás, gépszín stb.)

ae) Az állattartó telepen keletkezett szemetet elkülönítve kell tárolni. Az állattartó telepekről a hulladékot rendszeresen, de legkésőbb a behajtás után egy héttel el kell szállítani. Az összes keletkezett hulladék elszállításáról a használó köteles gondoskodni.

af) Szilárd alapzatú épület körüli járdát kivéve gyalogutak kialakítására csak téglaburkolat alkalmazható.

ag)³⁷

b)³⁸

ba)³⁹

bb)⁴⁰

bc)⁴¹

bd)⁴²

be)⁴³

bg)⁴⁴

2.b. az egyes hatótényezők részletezése

A broiler telep környezeti hatásvizsgálata során az alábbi fő hatótényezőket tudjuk részletezni.

1. Levegőtminőségre gyakorolt hatások

- Ammónia- és poremisszió - az állatok ürülékéből származó ammónia, valamint a takarmányból és az alomanyagból keletkező por.
- Szaghatás - a telep működése során keletkező szaganyagok, főleg az ürülék és a bomló szerves anyagok miatt.
- Kibocsátási források - szellőzőrendszerek, trágya tárolók stb.

2. Vízre gyakorolt hatások

- Ivóvízfelhasználás - a telep vízigénye.
- Szennyvízkibocsátás – kommunális és technológia szennyvíz, esővíz elvezetés.
- Trágyalé kezelése és szivárgás lehetősége.
- Felszíni és felszín alatti vizek védelme - vízbázis-közelség, nitrát-szennyezés veszélye.

3. Talajra gyakorolt hatások

- Trágya kezelés és kijuttatás - talajba történő trágyázás során a tápanyagterhelés, esetleges túltrágyázás.
- Szivárgás, bemosódás veszélye.
- Talajminőség hosszú távú változása.

4. Zaj- és rezgéshatások

- Állattartás, gépek, járművek zajkibocsátása (ventilátorok, takarmány behordás, trágyaszállítás).
- Zajterhelési hatásterület meghatározása (lakott területek közelsége).

5. Táj- és természetvédelmi hatások

- Tájképi illeszkedés - épületek látványa, területhasználat megváltozása.

- Élőhelyekre gyakorolt hatások - ha Natura 2000 terület, védett élőhely, élőlény van a közelben.
- Fajvédelem - madarak, kétélűek, rovarok, amelyek érzékenyek lehetnek.

6. Hulladékgazdálkodás

- Állati eredetű hulladékok - elhullott állatok, csomagolóanyagok, takarmánymaradék.
- Trágya és alomanyag kezelése - tárolás, elszállítás, hasznosítás.

7. Közlekedési hatások

- Mezőgazdasági járműforgalom növekedése - trágyaszállítás, takarmány behordás, vágóhídra szállítás.
- Útburkolatok, porzás, zaj.

8. Társadalmi-gazdasági hatások

- Foglalkoztatás - munkahelyteremtés a térségben.
- Környező lakosság véleménye - szociális konfliktusok, ha a szag- vagy zajhatás zavaró.

A hatótényezők részletezése során mennyiségi és minőségi elemzést is végezni kell (pl. légszennyező komponensek mérése, zajszint számítása, vízfogyasztás becslése), valamint jogszabályi megfelelést (pl. környezetvédelmi határértékek) is igazolni kell.

2.b.a. A hatótényező jellege, nagysága, időbeli változása, térbeli kiterjedése,

A hatótényezők nagysága, időbeli változása és térbeli kiterjedése a dokumentáció 3. fejezete környezeti elemenként mutatja be.

2.b.b. A hatótényező a tevékenység mely szakaszában jelenik meg, s az adott szakaszon belül a tevékenység mely részéhez rendelhető hozzá, mely környezeti elemeket érinti;

A dokumentáció 3. fejezete környezeti elemenként foglalkozik azzal, hogy a hatótényezők a tevékenység mely szakaszában jelennek meg, a tevékenység mely részeihez rendelhető hozzá.

2.c. az esetlegesen környezetterhelést okozó balesetek, meghibásodások lehetőségei, az ebből származó hatótényezők

A broiler telepeken számos olyan meghibásodás léphet fel, amelyek környezetterhelést okozhatnak. Ilyen problémák az alábbi területeken jelentkezhetnek.

- **Szellőztetési rendszer meghibásodása** - A broiler telepek szellőztetése alapvető fontosságú a megfelelő levegőminőség fenntartásához. Ha a ventilátorok vagy egyéb szellőztető rendszerek meghibásodnak, az ammónia- és szén-dioxid-koncentráció növekedéséhez vezethet, ami nemcsak az állatok egészségét, hanem a környezetet is veszélyeztetheti.
- **Vízellátás és vízelvezetés problémái** - A vízrendszerek meghibásodása, például a vízvezetékek szivárgása vagy a vízelvezető rendszerek eldugulása, vízszennyezést okozhat. Ha a víz nem kerül megfelelően elvezetésre, a felhalmozódó szennyvíz és

trágyalevek beszivároghatnak a talajba vagy a közeli vízfolyásokba, szennyezve a vízforrást.

- **Takarmányozási problémák** - A takarmány tárolásának vagy adagolásának hibái, például a túlzott takarmányfelhasználás vagy a nem megfelelő tárolás miatt, élelmiszerpazarlást eredményezhetnek, amelynek következményei lehetnek a szennyezés, valamint a felesleges takarmány kiömlése, amely szennyezheti a talajt és a környezetet.
- **Energiafelhasználás és fűtési rendszerek meghibásodása** - A telepeken gyakran használnak fűtési rendszereket a megfelelő hőmérséklet fenntartására. Ha ezek a rendszerek meghibásodnak (például a gázinfrák), az túlzott energiafelhasználáshoz vezethet, amely környezetszennyezést okozhat. Emellett a fűtési rendszerek széndioxid-kibocsátása is hozzájárulhat az üvegházhatáshoz.
- **Vegyszerek kezelése** - A használt vegyszerek (pl. rovarirtók, fertőtlenítő szerek) helytelen tárolása vagy alkalmazása szennyezést okozhat. Ha a vegyszerek a talajba, vízbe vagy a levegőbe kerülnek, azok negatívan befolyásolják a környezetet és a helyi ökoszisztémát.
- **Elavult vagy nem megfelelő infrastruktúra** - A régi vagy elavult berendezések és infrastruktúra, például az istállók szigetelése, csatornázási rendszerei és takarmányozó rendszerei nem biztosítják a hatékony működést. Ennek következtében a környezetet terhelő káros anyagok (pl. metán, ammónia) nem kerülnek megfelelően kontrolláltan kibocsátásra.

Ezek a meghibásodások nemcsak közvetlen környezeti károkat okozhatnak, hanem az állatok egészségére és jólétére is káros hatással lehetnek. A megfelelő karbantartás, a rendszeres ellenőrzések és a gyors javítások segíthetnek megelőzni az ilyen problémákat.

2.d. a környezethasználó tevékenységétől független, potenciális külső kiváltó okok és az ezekből származó hatótényezők bemutatása, különösen

Az esetlegesen meghibásodott rendszerekből származó hatótényezők azok a környezeti tényezők, amelyek közvetlenül vagy közvetve befolyásolják a környezetet, a helyi ökoszisztémát, az emberi egészséget, vagy a gazdasági helyzetet. A meghibásodások különböző típusú hatótényezőket generálhatnak, amelyek a környezetszennyezéshez vezethetnek.

A főbb hatótényezők, amelyek a broiler telepen bekövetkező meghibásodásokból származhatnak, a következők lehetnek.

1. Ammónia (NH₃)

- **Forrás:** A broiler telepeken az állati ürülékek és a takarmány maradványok lebomlása során ammónia keletkezik. Ha a szellőztetési rendszer meghibásodik, az ammónia koncentrációja megnövekedhet az istállóban, és a levegőbe jutva környezeti károkat, légszennyezést okozhat.
- **Hatások:** Az ammónia a légzőrendszert irritálhatja, és különböző légszennyező anyagok, mint például a nitrogén-oxidok képződését is előidézhetheti. A talajba jutva, a

túlzott nitrogénbevitel a víz- és talajminőség romlásához vezethet, hozzájárulva a savas eső kialakulásához.

2. Metán (CH₄)

- **Forrás:** A metán elsősorban a trágyában és a szerves hulladékban keletkezik, amikor az anaerob (oxigén nélküli) környezetben bomlanak le a szerves anyagok. Ha a hulladékkezelés vagy a trágyatárolás nem megfelelő, metán szabadulhat fel.
- **Hatások:** A metán egy erőteljes üvegházhatású gáz, amely hozzájárul a globális felmelegedéshez. Emellett a túlzott metánkibocsátás károsíthatja a levegő minőségét és hozzájárulhat a légszennyezéshez.

3. Szén-dioxid (CO₂)

- **Forrás:** A fűtési rendszerek és egyéb energiafelhasználás (pl. ventilátorok, világítás) révén keletkező szén-dioxid kibocsátás. Ha ezek a rendszerek nem működnek megfelelően (pl. hibás kazánok vagy túlzott energiafelhasználás esetén), akkor a szén-dioxid kibocsátás fokozódhat.
- **Hatások:** Bár a szén-dioxid nem közvetlenül káros az élőlényekre, az üvegházhatású gázok közé tartozik, így hozzájárul a globális felmelegedéshez és a klímaváltozáshoz.

4. Foszfor (P) és Nitrogén (N)

- **Forrás:** A trágyában és egyéb szerves anyagokban található foszfor és nitrogén vegyületek a nem megfelelő hulladékkezelés következtében juthatnak a talajba vagy a vízforrásokba.
- **Hatások:** A foszfor és nitrogén túlzott jelenléte a vízben eutrofizációt okozhat, amely algásodást és oxigénhiányos állapotokat idézhet elő, ami a vízi élővilág pusztulásához vezethet. A túlzott nitrogénbevitel emellett a talaj pH-ját is módosíthatja, rombolva a talaj minőségét.

5. Toxikus vegyi anyagok (például fertőtlenítő szerek)

- **Forrás:** A nem megfelelően tárolt vagy használt vegyi anyagok, mint például rovarirtók, fertőtlenítőszeresek és gyógyszerek, a meghibásodott tároló- vagy alkalmazó rendszerekből szivároghatnak ki.
- **Hatások:** Ezek a vegyi anyagok a talajba, vízbe, vagy a levegőbe kerülhetnek, és hosszú távú környezeti károkat okozhatnak, beleértve a talaj és a vízszennyezést, valamint az ökoszisztémák toxikus hatásait.

6. Szerves anyagok lebomlása és szennyezés

- **Forrás:** Az állati ürülék, takarmány és más szerves hulladékok lebomlása metán, ammónia, szerves szennyező anyagok formájában, ha a hulladékkezelési rendszer nem működik megfelelően (pl. túlzott trágyafelhalmozódás).
- **Hatások:** A szerves anyagok fokozott lebomlása növeli a metán és ammónia kibocsátást, amely légszennyezést és vízszennyezést okozhat. A nem megfelelő tárolás és kezelés talaj- és vízszennyezést is eredményezhet.

7. Mikroorganizmusok és patogének

- **Forrás:** Ha a fertőtlenítési vagy higiéniai rendszerek meghibásodnak, a szerves hulladékok, trágyák, és egyéb szennyeződések kórokozókat (pl. baktériumok, vírusok, gombák) tartalmazhatnak.

- **Hatások:** Ezek a patogének a víz- és talajszennyezésen keresztül, vagy közvetlenül az állatokra, esetleg az emberekre is veszélyt jelenthetnek, közvetve a közegészségügyi kockázatokat növelve.

8. Zajterhelés

- **Forrás:** A telepeken alkalmazott gépek (ventilátorok, fűtőrendszerek, takarmányozó rendszerek) meghibásodása vagy túlzott zajszintet okozó működése zajterheléshez vezethet.
- **Hatások:** A túlzott zaj nemcsak az állatok jólétét befolyásolja, hanem a környező közösségek életminőségét is, zavaró hatást gyakorolva az emberek egészségére és életvitelére.

Ezeket a hatótényezőket figyelembe kell venni a telepi rendszerek karbantartása és fejlesztése során annak érdekében, hogy minimalizáljuk a környezeti hatásokat és a káros következményeket.

2.d.a. A veszélyes anyagokkal foglalkozó üzemekre visszavezethető okok, amelyek kiválthatják vagy fokozhatják a hatótényezők kockázatát, illetve hatásait,

A telepen felhasznált anyagok zöme háztartásban is használható anyagok, melyek nem tartoznak a veszélyes anyagok közé.

2.d.b. A természeti katasztrófákra (különösen földrengések, vízkárok) visszavezethető okok, amelyek kiválthatják vagy fokozhatják a hatótényezők kockázatát, illetve hatásait.

A fentiek alapján ez a kérdés szintén nem releváns.

2.e. a telepítés, működés és felhagyás során keletkező maradékok, hulladékok, a környezeti elemeket érintő kibocsátások típusa és mennyisége

A dokumentáció 3. fejezete környezeti elemenként bemutatja a telep hatásait.

2.f. a megalapozó információk bemutatása

A dokumentáció 3. fejezete környezeti elemenként bemutatja a telep hatásait.

3. A HATÁSFOLYAMATOK ÉS A HATÁSTERÜLETEK LEÍRÁSA

3.a. A hatótényezők kiváltotta hatásfolyamatokat környezeti elemenként külön-külön és környezeti rendszerként összességükben is elemezni kell. Fel kell tárni a közvetetten érvényesülő hatásfolyamatokat is

A dokumentáció 3. fejezete környezeti elemenként bemutatja a telep hatásait. Ez alapján az alábbi közvetett hatástávolságok állapíthatók meg.

tevékenység	paraméterek	távolság (m)
állattartás	SO ₂	71

	CO	71
	CH ₄	71
	CH	71
	N ₂ O	71
	NO _x	71
	PM10	612
	NH ₃	282
	bűz	315
aggregátor	SO ₂	220-221
	PM10	220-221
	CO	220-221
	NO _x	269

Az anyagok csoportosítása hatás és jellemző viselkedés alapján:

a) Gázok – kis kiülepedési hajlam, de biokémiai hatások

Anyag	Távolság (m)	Hatás	Kiülepedés / Felhalmozódás	Közvetett hatás
NH ₃ (ammónia)	417 (állattartás)	Savasító, nitrogéndúsító	Lassú, de jelentős a növényzeten és talajon	Vegetációváltozás, eutrofizáció, talajsavanyodás
CH ₄ (metán)	46 (állattartás)	ÜHG, kis toxikus hatás	Nincs klasszikus kiülepedés	Éghajlati hatás
N ₂ O (dinitrogén-oxid)	46 (állattartás)	Erős ÜHG	Nem ülepszik ki	Éghajlati hatás
NO _x (nitrogén-oxidok)	67 (állattartás) 264 (aggregátor)	Szmogképző, savasító	Kiülepedés: HNO ₃ képződik, lecsapódik nedves felszínen	Savas esők, növénykárosodás, eutrofizáció
SO ₂ (kén-dioxid)	46 (állattartás) 212–215 (aggregátor)	Savasító	Kiülepedik, szulfátképzés	Savas eső, korrózió, növénykárosodás
CO (szén-monoxid)	46 (állattartás) 215 (aggregátor)	Toxikus, de ritkán jelentős koncentráció	Nem ülepszik ki	Egészségi hatás zárt térben inkább

b) Szilárd részecskék (PM) – jól ülepednek

Anyag	Távolság (m)	Hatás	Kiülepedés / Felhalmozódás	Közvetett hatás
PM ₁₀	274 (állattartás) 212–215 (aggregátor)	Légzőszervi hatás, szállít más szennyezőt	Jelentős kiülepedés főleg 0–300 m-en belül	Épületek szennyezése, növényzet károsítása, allergia

c) Bűzanyagok (szerves VOC-k, H₂S stb.) – lakossági panaszok fő oka

Anyag	Távolság (m)	Hatás	Kiülepedés / Felhalmozódás	Közvetett hatás
Bűz	531 (állattartás)	Szagterhelés, életminőség csökkenése	Nem ülepszik, de terjed széllal	Panasz, ingatlanérték csökkenése, stressz

A fentiek alapján megállapítható, hogy a kiülepedéssel járó anyagok

- PM10 – lokálisan (telep 300 m-es körzetében) porfelhalmozódás, környezeti lerakódás, allergiás hatás.

- NH_3 , NO_x , SO_2 – nem azonnal ülepednek ki, de reakciótermékeik (pl. salétromsav, szulfát) kiülepednek, ami a talajban és víztestekben savanyodáshoz és nitrogén-felhalmozódáshoz vezet.

a felhalmozódás szempontjából kritikus anyagok

- Ammónia (NH_3): nitrogénformában rakódik le → hosszú távú talaj- és növényhatás.
- NO_x , SO_2 : savasító és tápanyag túltengési folyamatokban vesznek részt.
- PM10: szennyezett részecskék révén nehézfémek vagy mikrobák is felhalmozódhatnak.

A közvetett hatások az alábbiak szerint összegezhető.

- Ökoszisztéma szintű változások a védett vagy érzékeny területeken (pl. Natura 2000 élőhelyek): eutrofizáció, fajkiszorulás.
- Lakossági panaszok: bűz, por.
- Egészségügyi hatások: por- és gázterhelés okozta légzőszervi irritációk.

A fentiek és a telep volumene alapján megállapítható, hogy a közvetett hatása a telepnek minimális. Lakosságot elérő hatása nincs. Az aggregátor kibocsátásaival, annak közvetett hatásaival, a használati idejének kicsinysége miatt nem is kell számolni. A teleptevékenységéből eredeztethető talajsavanyodási folyamatok, N felhalmozódás nem tapasztalható.

3.b. A hatásterületek kiterjedését a 7. mellékletében foglaltaknak megfelelően kell meghatározni, és térképen is be kell mutatni

A dokumentáció 3. fejezete környezeti elemenként bemutatja a telep hatásait.

3.c. A hatásterületnek a tevékenység megvalósítása nélkül fennálló környezeti állapotát is le kell írni. A leírásnak

3.c.a. csak azokra a tényezőkre kell kiterjednie, amelyek ismeretére a tevékenység miatt várható változásokkal való összevetésnél szükség van;

Az alapállapot bemutatására csatoltan küldjük az alapállapot jelentést. Az alapállapot bemutatásában rendszeren ütközünk abba a korlátozó ténybe, hogy a telephelyeinken már nem tapasztalható alapállapot. Mind a cégcsoport jogelődje általi, vagy a még korábbi időkre visszanyúló intenzív mezőgazdasági tevékenység miatt. Mindezek ellenére próbálunk egy objektív képet bemutatni.

A telepen korábban folytatott pulykatenyésztés és a tervezett broiler tenyésztés környezeti hatásai releváns különbséget nem eredményez. érdemi várható változásokkal nem kell számolni.

3.c.b. a környezeti állapot – a tevékenység megvalósításától független – várható változását is tartalmazni kell, amennyiben a rendelkezésre álló adatok ezt lehetővé teszik;

Erre vonatkozóan nincs adatunk.

3.c.c. új telepítés esetén tartalmaznia kell

A telepi tevékenység meglévő, nem új.

3.c.c.a. a telepítés helyeként kiválasztott terület jelenlegi állapotának ismertetését, különösen a természeti és épített környezet értékei, a tájkép és a tájhasználat, a tájszerkezet és a táj jellegének bemutatását,

A csatoltan benyújtott alapállapot jelentést, valamint a 3. fejezetben bemutatjuk környezeti elemenként, a 3.6. fejezetben kiemelten a természeti értékek, tájképi és tájhasználati jelleg bemutatását.

3.c.c.b. a terület környezet-, természet- és tájvédelmi funkcióinak elemzését.

A dokumentáció 3. fejezete környezeti elemenként bemutatja a telep hatásait.

3.d. Éghajlatvédelmi szempontok szerint

3.d.a. Be kell mutatni, hogy a tervezett tevékenység számba vett változatai milyen mértékben érzékenyek az éghajlatváltozással összefüggő hatásokra, jelentős érzékenység esetén részletes adatokkal alátámasztottan;

A dokumentáció 3.1. fejezetében mutatjuk be.

3.d.b. Értékelni kell a tervezett tevékenységre vonatkozóan a telepítési hely és a feltételezhető hatásterületen jellemző természeti veszélyforrásoknak való kitettséget, legalább az elmúlt harminc évre vonatkozó és a klímamodellekből származtatható, jövőbeli, legalább harminc évre vonatkozó adatokkal alátámasztva;

A vizsgált terület a Hajdúszoboszlói járásban van.

A Hajdúszoboszlói járás éghajlatváltozási kitettsége 1990 és 2060 között több szempontból is értékelhető. Az alábbi összefoglaló a legfontosabb éghajlati tényezőket, a várható változásokat és azok lehetséges hatásait foglalja össze ezen időszakra vonatkozóan, tudományos előrejelzések és magyarországi kutatások (pl. Országos Meteorológiai Szolgálat, VAHAVA, NÉS) alapján.

Általános háttér

A Hajdúszoboszlói járás az Alföld keleti részén, Hajdú-Bihar vármegyében található. Az alföldi régió kontinentális jellegű éghajlattal bír, amit meleg, száraz nyarak és hideg telek jellemeznek. Az éghajlatváltozás hatásai ebben a térségben már megfigyelhetőek, és a modellek szerint a jövőben fokozódni fognak.

Éghajlati változások 1990–2060 között

1. Hőmérséklet-emelkedés

- **1990–2020:** A térségben már megfigyelhető volt az évi középhőmérséklet emelkedése (kb. +1,2–1,5 °C a századfordulóhoz képest).

- **2020–2060 (projekciók alapján):**

- A középhőmérséklet további 1,5–2,5 °C-os növekedése várható.
- A nyári napok (≥ 25 °C) száma növekszik, míg a fagyos napok száma csökken.
- A hőhullámok gyakorisága és intenzitása nő, ami növeli a hőstressz veszélyét, különösen az idősök és mezőgazdaság számára.

2. Csapadékmennyiség és -eloszlás

- Éves csapadékmennyiség: Nem feltétlenül csökken, de időbeli és térbeli eloszlása szélsőségesebb lesz.
 - Tél: Csapadékosabb lehet, de gyakran eső formájában.
 - Nyár: Gyakoribb aszályos időszakok, de alkalmanként intenzív záporok, viharok.
- A nyári szárazság és a téli-tavaszi csapadék koncentrálódása növeli a talajerózió és belvíz kockázatát.

3. Szélsőségek és időjárási anomáliák

- Gyakoribb és hosszabb aszályos időszakok (különösen a vegetációs időszakban).
- Hirtelen lehulló, nagy mennyiségű csapadék okozta villámárvizek, erózió.
- Növekvő szélerősség, ami növeli a talaj kiszáradását és a mezőgazdasági károkat.

Kitettségi tényezők

A térség éghajlati kitettségét fokozzák:

- Mezőgazdasági dominancia: A járás gazdasága jelentős részben a mezőgazdaságra épül, ami érzékeny az aszályra, hőhullámokra, vízhiányra.
- Vízgazdálkodás: A felszíni vizek hiánya, a talajvíz csökkenése és az öntözési rendszerek korlátozottsága növeli a sebezhetőséget.
- Településszerkezet: Kisfalvas térségek, korlátozott alkalmazkodóképességgel.
- Termál- és turizmusfüggőség: A Hajdúszoboszlói fürdőturizmus érzékeny a vízminőségre, vízellátásra, hőmérsékletre.

Várható hatások 2060-ig

Tényező	Várható változás	Hatás
Hőmérséklet	+2–3 °C	Hőstressz, energiaszükséglet nő
Csapadék	Szélsőséges eloszlás	Aszály + villámárvizek
Mezőgazdaság	Termésbizonytalanság	Alkalmazkodási szükséglet nő
Egészség	Hőhullámok, allergének	Közegészségügyi kockázat
Turizmus	Időjárásfüggő kereslet	Fürdőturizmus alkalmazkodása szükséges

Alkalmazkodási lehetőségek

- Öntözési rendszerek fejlesztése, talajtakarással és vízmegtartással.
- Hőhullámokra való felkészülés (zöld infrastruktúra, árnyékolás).
- Biodiverzitás-megőrzés, talajmegóvás.
- Vízgazdálkodási és mezőgazdasági technológiák modernizálása.
- Lokális klímastratégiák kialakítása.

A Hajdúszoboszlói járás éghajlatváltozási kitettségének részletesebb vizsgálatához az alábbi térképek és modelladatok állnak rendelkezésre, amelyek a 1990–2060 közötti időszakra vonatkozóan nyújtanak információkat:

Hőmérséklet-változások

A REMO és ALADIN regionális klímamodellek szimulációi szerint a 2021–2050-es időszakban Magyarországon az éves középhőmérséklet emelkedése várhatóan +1,4 és +1,9 °C között alakul, míg 2071–2100 között ez az emelkedés elérheti a +3,5 °C-ot is. A legnagyobb hőmérséklet-növekedés nyáron várható, ami a Hajdúszoboszlói járásban is jelentős hatással lehet a mezőgazdaságra és a vízgazdálkodásra.

Csapadékeloszlás és aszálykockázat

A modellek előrejelzései alapján a csapadékeloszlás egyre szélsőséesebbé válik. A nyári hónapokban csökkenő csapadékmennyiség és növekvő hőmérséklet miatt az aszályos időszakok gyakorisága és intenzitása nő. A Pálfai-aszályindex és más szárazsági mutatók alapján a Hajdúszoboszlói járás az Alföld többi részéhez hasonlóan magas aszálykockázatú területnek számít.

Hőhullámok és extrém időjárási események

A RegCM modell szimulációi szerint a hőhullámos napok száma jelentősen növekedhet. Az RCP4.5 forgatókönyv szerint ezek a napok 3–6-szorosára, míg az RCP8.5 forgatókönyv esetén akár 5–9-szeresére is emelkedhetnek a 2061–2090-es időszakban a 1971–2000-es referenciaidőszakhoz képest.

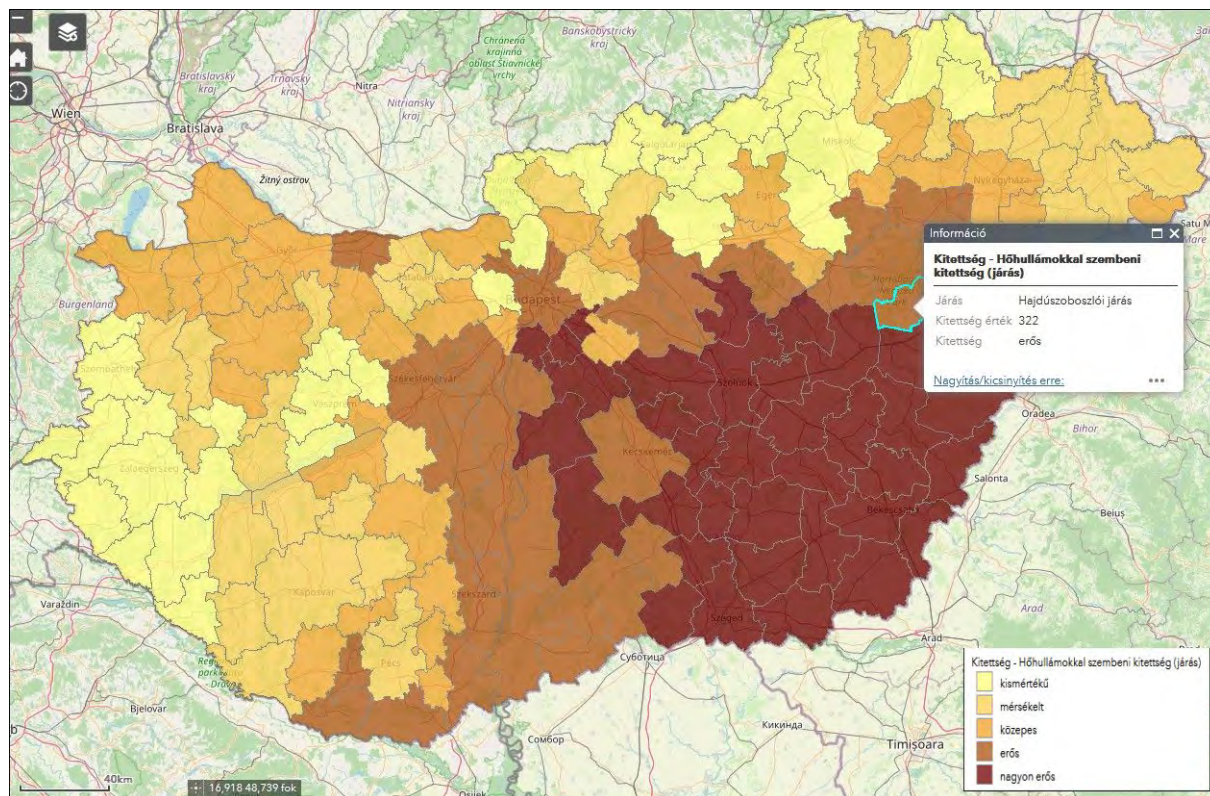
Térképes források és adatbázisok

- **KlimAdat projekt:** Az Országos Meteorológiai Szolgálat (OMSZ) által vezetett projekt, amely részletes térképeket és adatokat kínál Magyarország éghajlati változásairól. A projekt keretében elérhetőek az ALADIN és REMO modellek szimulációi, valamint különböző éghajlati mutatók térképei.
- **World Bank Climate Change Knowledge Portal:** Ez a portál interaktív térképeket és grafikonokat kínál Magyarország éghajlati adatainak vizualizálására, beleértve a hőmérsékletet, csapadékot és más éghajlati mutatókat. (climateknowledgeportal.worldbank.org)

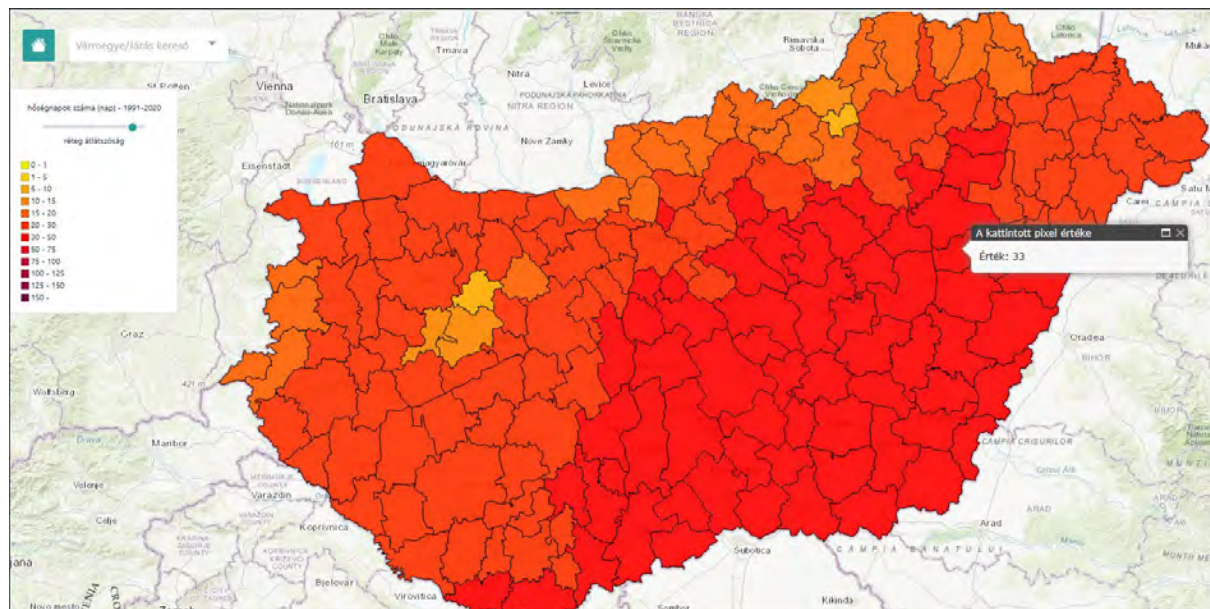
3.d.c. Ha a da) és db) alpont szerinti érzékenységelemzés és a kitettség értékelése az egyes éghajlati tényezők vonatkozásában jelentős értéket mutat, az egyes éghajlati tényezőkre vonatkozó feltételezhető hatásokat elemezni kell, a db) alpont szerinti időtávra vonatkozó adatokkal alátámasztva;

Éghajlati mutató	Várható változás 2021–2050	Várható változás 2071–2100
Évi középhőmérséklet	+1,4 – +1,9 °C	+3,5 °C-ig
Nyári csapadék	–7% – +3%	–26% – –20%
Hőhullámos napok száma	3–6-szoros növekedés	5–9-szeres növekedés
Aszálykockázat	Mérsékelt növekedés	Jelentős növekedés

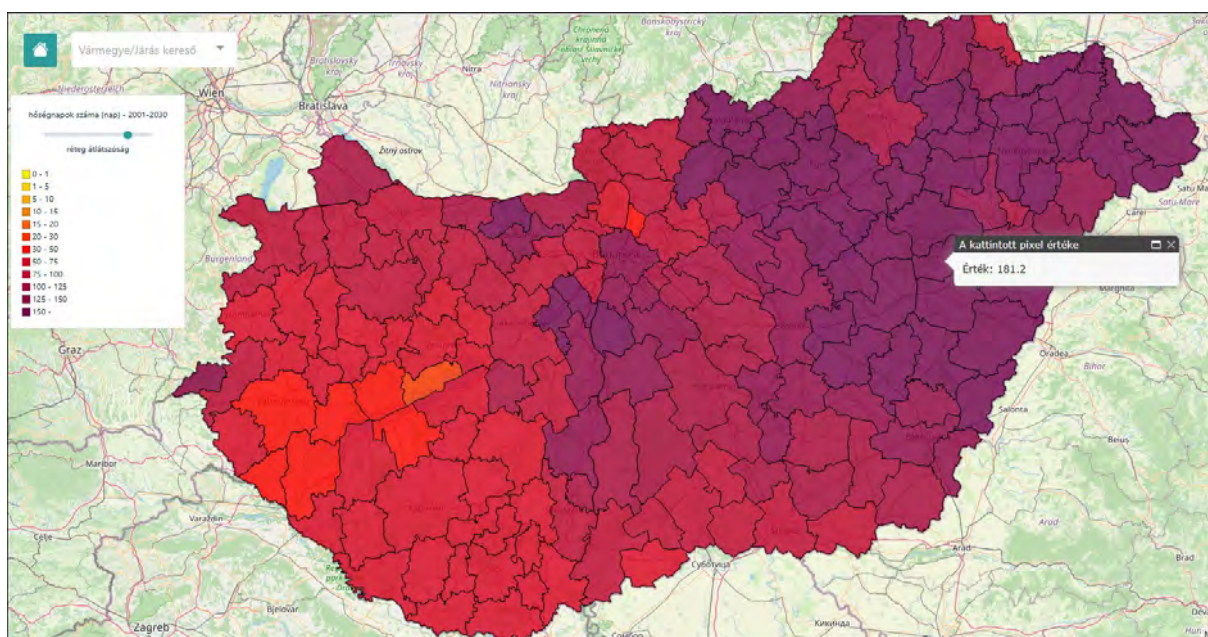
A vizsgált területen a jelenlegi és várható klimatikus változásokat az alábbi térképeken mutatjuk be.



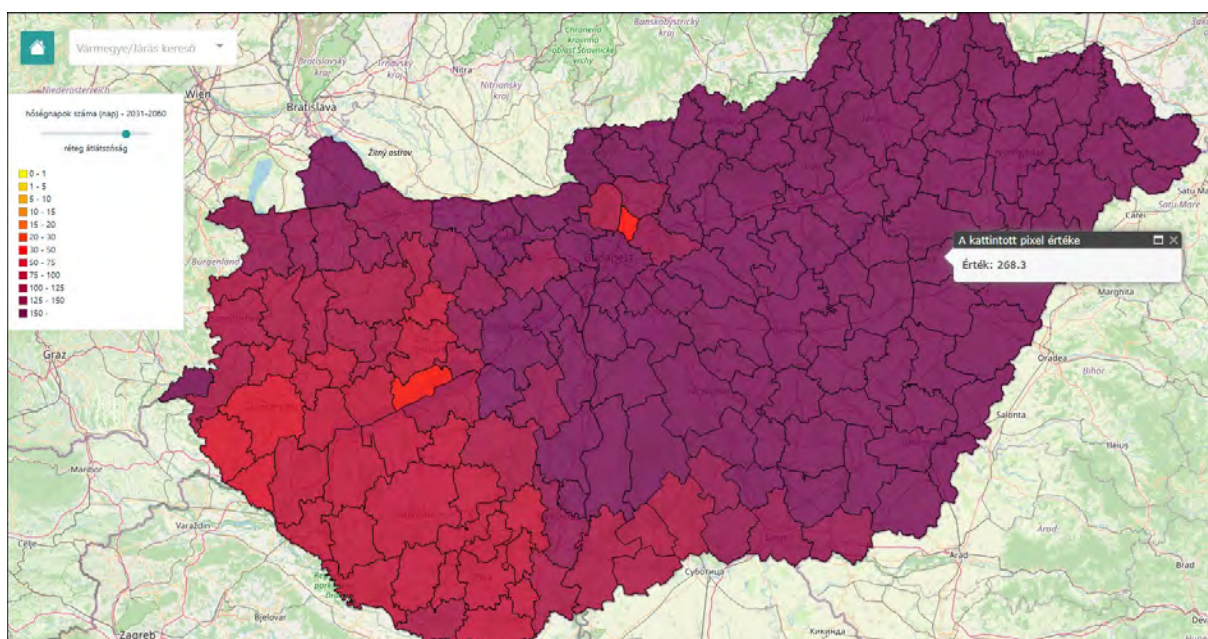
Hőhullámokkal szembeni kitevesség (forrás: Nemzeti Alkalmazkodási Térinformatikai rendszer, NATÉR, <https://map.hugeo.hu/nater/>)



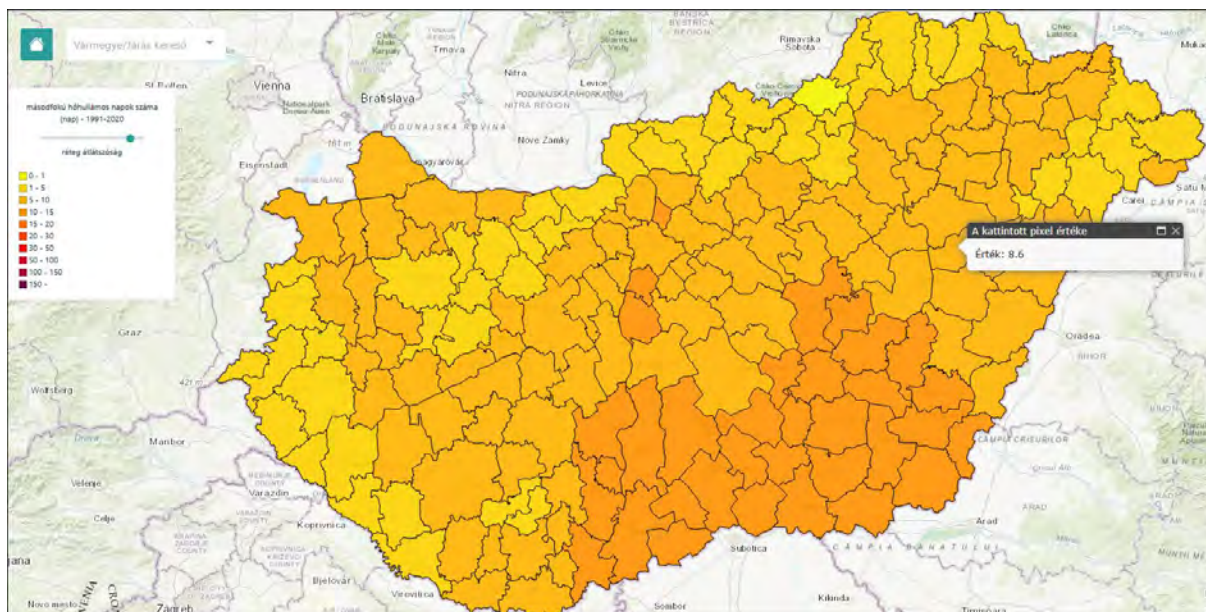
Hőszénapok száma, 1991-2020 között (forrás: HungaroMet KlimAdat, <https://klimadat.met.hu>)



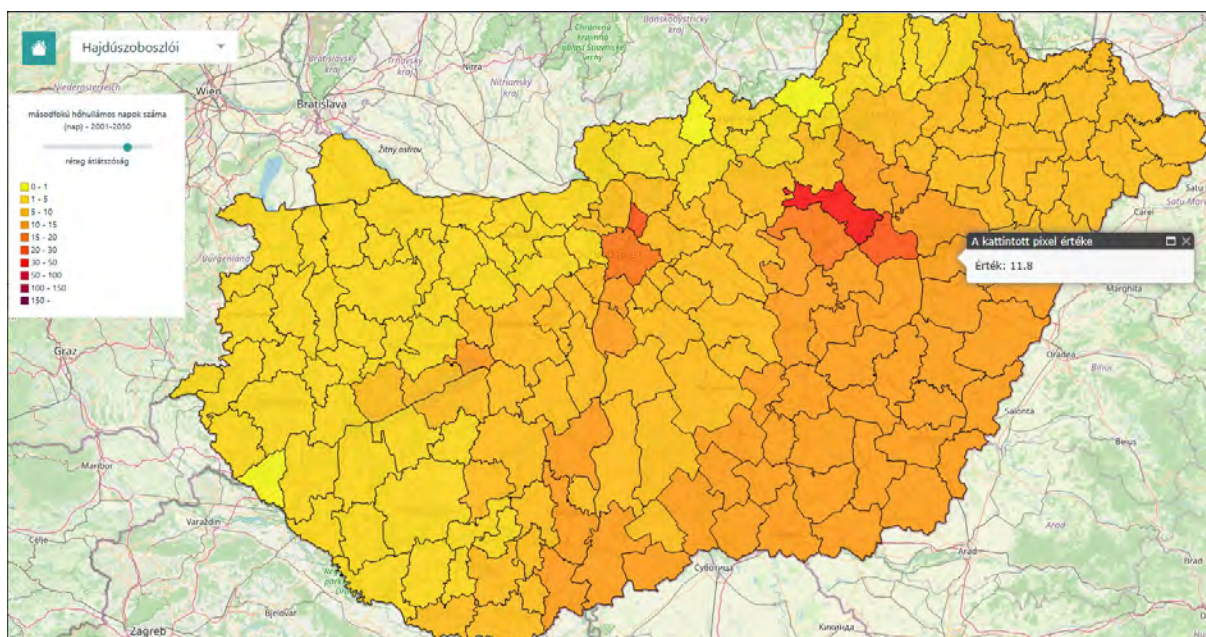
Hőszénapok max. száma, 2001-2030 között (forrás HungaroMet KlimAdat, <https://klimadat.met.hu>)



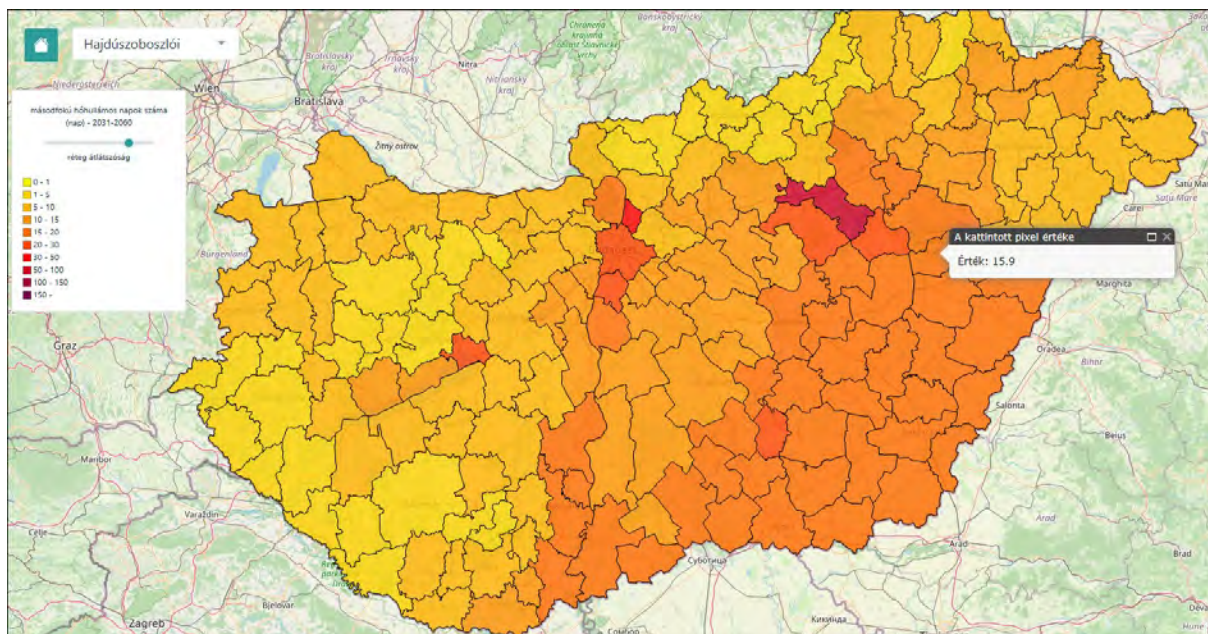
Hőszénapok max. száma, 2031-2060 között (forrás HungaroMet KlimAdat, <https://klimadat.met.hu>)



Másodfokú hőhullámos napok száma 1991-2020 között (forrás HungaroMet KlimAdat, <https://klimadat.met.hu>)



Másodfokú hőhullámos napok száma 2001-2030 között (forrás HungaroMet KlimAdat, <https://klimadat.met.hu>)



Másodfokú hőhullámos napok száma 2031-2060 között (forrás HungaroMet KlimAdat, <https://klimadat.met.hu>)

3.d.d. A dc) pont szerint bemutatott lehetséges hatások vonatkozásában kockázatelemzést kell készíteni, és szövegesen értékelni kell, hogy miként változik a kockázat mértéke a db) pont szerinti jövőbeli időtávra vonatkozóan;

1. Évi középhőmérséklet:

- **2021–2050 között** a hőmérséklet várhatóan **1,4–1,9 °C-kal emelkedik.**
- **2071–2100-ra** akár **3,5 °C-os növekedés** is bekövetkezhet, ami jelentős felmelegedést jelent.

2. Nyári csapadék:

- **2021–2050 között** a változás **–7% és +3%** között várható, tehát inkább enyhe csökkenés vagy stagnálás.
- **2071–2100-ra** viszont **–26% – –20%** közötti visszaesés prognosztizálható, ami súlyos szárazságot jelez.

3. Hőhullámos napok száma:

- **2021–2050-re** a hőhullámos napok száma **3–6-szorosára** nőhet.
- **2071–2100-ra** ez a növekedés akár **5–9-szeres is lehet**, ami komoly egészségügyi és energetikai kihívást jelent.

4. Aszálykockázat:

- **2021–2050 között** ****mérsékelt** növekedett.

A bemutatott éghajlati mutatók alapján a kockázatelemzés célja annak értékelése, hogy az egyes változások miként befolyásolják a környezetet, gazdaságot és társadalmat. Az alábbiakban szövegesen értékelem az egyes mutatókhoz kapcsolódó kockázatok változását.

1. Évi középhőmérséklet növekedése

Várható hatások:

- Mezőgazdasági termelés ciklusainak eltolódása, hőstressz a növényeknél és állatoknál.
- Egészségügyi kockázatok növekedése (pl. hőguták, szív- és érrendszeri megbetegedések).

- Energiaigény növekedése a hűtés miatt.

Kockázat mértékének változása:

- **2021–2050 között: Közepes kockázat** – a változások már érzékelhetők, de a gazdaság és társadalom részben alkalmazkodni tud.
- **2071–2100 között: Magas kockázat** – a jelentős felmelegedés komplex társadalmi, egészségügyi és gazdasági problémákat okozhat.

2. Nyári csapadék csökkenése

Várható hatások:

- Szárazabb nyarak, kevesebb talajnedvesség.
- Öntözés iránti igény növekedése, vízhiány.
- Terméshozamok csökkenése, vízgazdálkodási konfliktusok.

Kockázat mértékének változása:

- **2021–2050 között: Alacsony-közepes kockázat** – a változás még nem drasztikus, de figyelmet igényel.
- **2071–2100 között: Nagyon magas kockázat** – tartós nyári csapadékhiány súlyos víz- és élelmiszerbiztonsági problémákhoz vezethet.

3. Hőhullámos napok számának növekedése

Várható hatások:

- Kiemelten veszélyes a városi lakosságra és az idősekre.
- Mezőgazdasági termelés visszaesése, állatállomány stressze.
- Növekvő energiaigény, hálózati terhelés, áramkimaradások veszélye.

Kockázat mértékének változása:

- **2021–2050 között: Közepes–magas kockázat** – a hőhullámok gyakorisága már komoly egészségügyi és infrastrukturális terhet jelenthet.
- **2071–2100 között: Nagyon magas kockázat** – extrém hőhullámok életveszélyt jelenthetnek, különösen a sérülékeny csoportokra nézve.

4. Aszálykockázat növekedése

Várható hatások:

- Mezőgazdasági károk, vízhasználati korlátozások.
- Erdőtűzek gyakoribbá válása.
- Talajminőség romlása, elsivatagosodás veszélye.

Kockázat mértékének változása:

- **2021–2050 között: Közepes kockázat** – időszakos aszályok nehezítik a gazdálkodást.
- **2071–2100 között: Nagyon magas kockázat** – az aszályok tartóssága és súlyossága miatt kritikus mezőgazdasági és vízgazdálkodási problémák alakulhatnak ki.

Összegzés – Kockázatok alakulása időben

Mutató	2021–2050 kockázat	2071–2100 kockázat
Évi középhőmérséklet	Közepes	Magas
Nyári csapadék	Alacsony–közepes	Nagyon magas
Hőhullámos napok száma	Közepes–magas	Nagyon magas
Aszálykockázat	Közepes	Nagyon magas

3.d.e. Az alkalmazkodási intézkedések eredményességének nyomon követésére vonatkozó javaslatot kell tenni,

A telep a 70-es évek végén - 80-as évek végén épület. Az akkori technológiai színvonalnak megfelelő Mezőpanel szerkezetből. A tető nád borítású.

Az akkori előírások és szakmai szempontok alapján az éghajlatváltozáshoz való alkalmazkodás is figyelembe lett véve.

Az éghajlatvédelmiszempont alapján az alkalmazkodási intézkedések eredményességének nyomon követésére a szakma az alábbi javaslatokat teszi.

- Az alacsony kibocsátású technológiák bevezetése (zárt trágyakezelés, szellőzés optimalizálás).
- Monitoringrendszer kialakítása: érzékelők (NH₃, PM10), rendszeres talaj- és vegetációminta-vétel.
- Zöldinfrastruktúra fejlesztése: szélirány szerinti sövény-sáv, por- és szagszűrésre.
- Éves hatásvizsgálati riport készítése, a nyomon követési mutatók alapján.
- Transzparens kommunikáció a helyi közösséggel a hatások minimalizálása és az alkalmazkodás elfogadása érdekében.

Ezekből megvalósult már, egyrésztük viszont nem releváns a telep esetében.

3.d.f. Be kell mutatni, hogy a tervezett tevékenység hogyan hat a feltételezhető hatásterület éghajlatváltozáshoz való alkalmazkodási képességére.

A dokumentáció 3.1. fejezete bemutatja a telep hatásait.

4. A VÁRHATÓ KÖRNYEZETI HATÁSOK BECSLÉSE ÉS ÉRTÉKELÉSE

4.a. A bekövetkező környezeti állapotváltozások jellemzése az érintett környezeti elemek és rendszerek szerint, különösen az alábbi tényezők figyelembevételével

4.a.a. a hatás erőssége, tartóssága, visszafordíthatósága, térbeli kiterjedése és időbeli eloszlása, kedvező vagy kedvezőtlen mivolta,

A dokumentáció 3. fejezete környezeti elemenként bemutatja a telep hatásait.

4.a.b. a hatás hozzáadódhat-e más tevékenységek hatásaihoz,

A dokumentáció 3. fejezete környezeti elemenként bemutatja a telep hatásait.

4.a.c. az érintett környezeti elem vagy rendszer védettsége, környezet-, természet- vagy tájvédelmi funkcióinak megváltozása,

A dokumentáció 3. fejezete környezeti elemenként bemutatja a telep hatásait.

4.a.d. a településkarakter (településkép, településszerkezet) megváltozása,

A dokumentáció 3. fejezete környezeti elemenként bemutatja a telep hatásait.

4.a.e. tájkép, tájhasználat, tájszerkezet, tájjelleg megváltozása,

A dokumentáció 3. fejezete környezeti elemenként bemutatja a telep hatásait.

4.a.f. a veszélyeztetett vagy várhatóan károsodó, megsemmisülő természeti és épített környezet értékeinek, rendszereinek, valamint a tájjelleg meghatározó tájelemek ritkasága, pótolhatósága,

A dokumentáció 3. fejezete környezeti elemenként bemutatja a telep hatásait.

4.a.g. a veszélyeztetett vagy várhatóan károsodó, megsemmisülő természeti erőforrások pótolhatósága,

A dokumentáció 3. fejezete környezeti elemenként bemutatja a telep hatásait.

4.a.h. a vizeket érő hatások következtében a vizek – a vízgyűjtő-gazdálkodás egyes szabályairól szóló kormányrendelet szerinti vízgyűjtő-gazdálkodási tervben meghatározott – állapotában bekövetkező változás értékelése, valamint a tervben az érintett víztestekre és védett területekre meghatározott környezeti célkitűzés elérésének ütemezése;

A dokumentáció 3. fejezete környezeti elemenként bemutatja a telep hatásait.

4.a.i. a környezetkárosodás, környezetterhelés hatásai elkerülésének, mérséklésének lehetőségei,

A dokumentáció 3. fejezete környezeti elemenként bemutatja a telep hatásait.

4.a.j. a vizekbe történő beavatkozással járó tevékenység esetén a költség-haszon elemzéssel alátámasztott, kiválasztott legjobb környezeti megoldás bemutatása,

A dokumentáció 3. fejezete környezeti elemenként bemutatja a telep hatásait.

4.a.k. az üvegházhatású gázok várható kibocsátásának – éves és tonnában meghatározott – bemutatása számításokkal alátámasztva,

A dokumentáció 3. fejezete környezeti elemenként bemutatja a telep hatásait.

4.a.l. az olyan, lehetséges alkalmazkodási intézkedések, valamint az üvegházhatású gázok kibocsátásának csökkentését, illetve ellentételezését szolgáló intézkedések bemutatása, amelyek éghajlati, ökológiai és környezeti szempontból hasznosak, továbbá megvalósításuk nem jár aránytalanul magas költséggel,

A dokumentáció 3. fejezete környezeti elemenként bemutatja a telep hatásait.

4.a.m. annak számításokkal alátámasztott bemutatása, hogy a tervezett tevékenység hogyan érinti az üvegházhatású gázok megkötését vagy növényzet általi elnyelését;

A brojlercsirke-tenyésztés (intenzív baromfitartás) közvetve és közvetlenül is hatással van az üvegházhatású gázok (ÜHG) megkötésére, különösen azért, hogy milyen földhasználati változásokat idéz elő, és hogyan befolyásolja a növényzet, különösen az erdők és legelők szénmegkötő képességét. Az alábbiakban ezt számszerűsített becslésekkel is bemutatom.

1. Közvetett hatás: Földhasználat-változás miatt csökken a szénmegkötés

A brojlertartás legnagyobb ÜHG-lábnyoma nem a csirkék maguk, hanem a **takarmány előállítása** (elsősorban kukorica), amely a vegetáció átalakításával jár.

2. Közvetlen hatás: Helyi növénytakaró elnyelőképességének csökkenése

A brojlerfarmok jellemzően **intenzív, zárt rendszerű** épületek. Ezekhez gyakran **lebetonozzák** a földet, illetve **eltávolítják a növényzetet**.

Területigény: 3.7757 ha (épületek + kiegészítő udvar, út)

Hajdú-Bihar Vármegyei Kormányhivatal Hajdúszoboszló 4200 Kossuth L. u.3.					
Ingatlan leíró adatai 2025.06.23					
HAJDÚSZOBOSZLÓ Külterület 0882 helyrajzi szám				Szektor: 34 Térképszelvény:	
I. rész					
1. Az ingatlan adatai:					
alrészlet adatok		terület	kat.t.jöv.	alosztály adatok	
művelési ág/kivett megnevezés/		min.o	ha m2	k.fill.	ter. kat.jöv
					ha m2 k.fill

. Kivett major		0	3.7757	0.00	
2. bejegyző határozat: 30002/53/1995.12.11 Hortobágyi Nemzeti Park					
3. bejegyző határozat: 36233/2007.08.07 Natura 2000 terület					

Ez a terület,

- **ha erdő lenne**, évi $3.7757 \text{ ha} * (10 \text{ tonna CO}_2 / \text{ha}) = 37.757 \text{ tonna CO}_2\text{-t}$ kötne meg (mérsékelt égvön).
- **ha fűfélékkel borított mező lenne**: 1–3 tonna CO₂ /ha/év, azaz 3.7757 - 11.3271 t CO₂/év

CO₂-t kötne meg.

3. Összefoglalás számokban

Hatás típusa	Max. CO ₂ -megkötés csökkenés (becslés)	Magyarázat
Ha a telepkialakítás erdőirtással jár	10 t CO ₂ /ha/év	
A vizsgált csirkés telep hatása	1-3 t CO ₂ /ha/év	Növényzet eltűnése miatt
Takarmánytermelés helyének földhasználati változása (pl. mezőgazdaságra váltás)	2-4 t CO ₂ /ha/év	Pl. erdő → kukorica vagy szója

4. Következtetés

A brojlercsirketenyésztés jelentősen csökkenti az üvegházhatású gázok növényzet általi megkötését, főként közvetetten:

- A CO₂-megkötés csökkenése főleg a takarmánytermesztés miatt bekövetkező természetes növényzet megszűnéséből ered, nem magukból a csirkékből.
- Egyetlen nagyüzemi telep **helyi szinten is** csökkenti a szénelnyelést a növénytakaró eltűnése miatt.

A broiler csirkék nevelése jelentős hatással lehet az üvegházhatású gázok kibocsátására és azok megkötésére. Az állattenyésztés során keletkező metán és szén-dioxid kibocsátás, valamint a takarmánytermesztéshez szükséges földhasználat mind befolyásolja a növényzet általi elnyelést.

Számítások és hatások

1. *Metán kibocsátás:* Egy broiler csirke nevelése során keletkező metán mennyisége kisebb, mint a kérődző állatok esetében, de az alomanyag és trágyakezelés révén mégis hozzájárulhat az üvegházhatású gázok kibocsátásához.

2. *Szén-dioxid kibocsátás:* A takarmány előállítása, szállítása és a csirkék tartása során jelentős mennyiségű CO₂ keletkezik. A takarmánytermesztéshez szükséges földterület csökkentheti a növényzet általi szénmegkötést.

3. *Növényzet általi elnyelés:* Ha a csirkeneveléshez szükséges földterületet korábban erdő borította, annak kivágása csökkenti a szénmegkötő kapacitást. Ugyanakkor, ha a takarmánytermesztés fenntartható módon történik, az ellensúlyozhatja a kibocsátást.

A fenntartható állattenyésztési gyakorlatok, például a metánkibocsátást csökkentő takarmányok alkalmazása és a szénmegkötő növények telepítése segíthetnek mérsékelni a környezeti hatásokat^{1, 2, 3}.

Íme néhány példa a broiler csirkék nevelésével kapcsolatos üvegházhatású gázok kibocsátásának számításaira:

1. Metán kibocsátás számítása

A baromfitartás során keletkező metán főként az alomanyagok bomlásából és a trágyakezelésből származik.

1. Takarmányfogyasztás és CO₂ kibocsátás

¹ [Amiről az állattenyésztés ÜHG kibocsátása kapcsán ritkán beszélnek](#)

² [Zéró kibocsátás az állattenyésztésben: így élük meg a gazdák az átállást - Magyar Mezőgazdaság](#)

³ [Az állattartás és az üvegházhatású gázok - Agroinform.hu](#)

Egy broiler csirke kb. 5 kg takarmányt fogyaszt a teljes nevelési idő alatt⁴.
A takarmány előállítása és szállítása 1.8 kg CO₂ kibocsátást eredményez kilogrammonként⁵.

A teljes kibocsátás:

$$106\,300 * 5 * 1.8 = 956\,700 \text{ kg CO}_2 = 957 \text{ tonna CO}_2$$

2. Metán kibocsátás az alomból és trágyából

Egy broiler csirke 0.02 kg metánt bocsát ki nevelési ciklusa alatt⁶.

A metán 25-ször erősebb üvegházhatású gáz, mint a CO₂.

Teljes kibocsátás:

$$106\,300 * 0.02 = 2\,126 \text{ kg metán}$$

$$2\,126 * 25 = 53\,150 \text{ kg CO}_2\text{-egyenérték}$$

3. Növényzet általi szénmegkötés csökkenése

Ha a csirkeneveléshez 50 hektár földterületet használnak, amely korábban erdő volt, az éves szénmegkötés csökkenése:

$$50 * 10 = 500 \text{ tonna CO}_2$$

Összegzés

A broiler csirkék nevelése **kb. 957 + 53 = 1 010 tonna CO₂-egyenértékű** kibocsátást eredményez, amelyet részben ellensúlyozhatunk fenntartható takarmányozási és trágyakezelési módszerekkel.

A broiler csirkenevelés üvegházhatású gázkibocsátásának csökkentésére számos fenntartható megoldás létezik. Íme néhány hatékony módszer:

1. Fenntartható takarmányozás

Alternatív fehérjeforrások: A hagyományos szójafehérje helyett rovarfehérje vagy algák használata csökkentheti a takarmány előállításának szénlábnymát.

Helyi takarmányforrások: A helyben termesztett takarmány csökkenti a szállításból eredő CO₂ kibocsátást.

2. Trágyakezelés és újrahasznosítás

Komposztálás és biogáz előállítás: A broiler csirkék trágyáját biogáz előállítására lehet használni, amely megújuló energiaforrásként szolgálhat⁷.

Szerves trágya alkalmazása: A műtrágya helyett szerves trágya használata csökkenti a talaj savasodását és növeli a szénmegkötést⁸.

3. Energiahatékony istállók

Megújuló energiaforrások: Napenergia vagy biomassza alkalmazása csökkentheti az istállók energiaigényét.

Hatékony szellőztetési rendszerek: Az energiahatékony szellőztetés csökkenti az üvegházhatású gázok kibocsátását.

4. Földhasználat optimalizálása

⁴ [Practical-Broiler-Management-Manual-HU-2.pdf](#)

⁵ [A brojlercsirke hizlalasa, takarmanyfogyasztas, tomeggyarapodas, takarmanyvertekesites, vagasi parameterek](#)

⁶ [A brojlercsirke hizlalasa, takarmanyfogyasztas, tomeggyarapodas, takarmanyvertekesites, vagasi parameterek](#)

⁷ [A brojlercsirke hizlalasa, takarmanyfogyasztas, tomeggyarapodas, takarmanyvertekesites, vagasi parameterek](#)

⁸ [Medosz.hu | A csirkefogyasztas oldhatja meg a talaj koornyezetkimello tapananyagpotlolasat?](#)

Erdőtelepítés és agroerdészet: A csirkeneveléshez használt földterületek környezetbarát módon történő kezelése segíthet ellensúlyozni a kibocsátást⁹.

Fenntartható földhasználati gyakorlatok: A talajmegőrzési technikák alkalmazása csökkenti a szén-dioxid kibocsátást.

Ezek a megoldások segíthetnek csökkenteni a brojler csirkenevelés környezeti hatásait, miközben fenntarthatóbbá teszik az állattenyésztést.

4.b. ha a környezetállapot változása a lakosság egészségi állapotának kedvezőtlen megváltozását okozhatja, akkor a környezet-egészségügyi hatások ismertetésekor meg kell adni különösen

4.b.a. a hatásterületen élő lakosság számát, korösszetételét, mortalitási és morbiditási adataik értékelését, a hatásokra érzékeny csoportjait,

A telep hatása pár 100 méterre tehető, mivel a lakott terület több mint 3 km-re van a teleptől, így arra hatással nem lesz a telep tevékenysége.

4.b.b. a lakosságot érő környezetterhelés becslését alapul véve az érintettek egészségi állapotára gyakorolt rövid és hosszú távú hatások ismertetését,

A telep hatása pár 100 méterre tehető, mivel a lakott terület több mint 3 km-re van a teleptől, így arra hatással nem lesz a telep tevékenysége.

4.b.c. amennyire számszerűsíthető, az egészségi kockázat mértékét,

A telep hatása pár 100 méterre tehető, mivel a lakott terület több mint 3 km-re van a teleptől, így arra hatással nem lesz a telep tevékenysége.

4.b.d. az egészségkárosodás elkerülésének, mérséklésének, az egészségi kockázat elfogadható mértékűre való csökkentésének lehetőségeit;

A telep hatása pár 100 méterre tehető, mivel a lakott terület több mint 3 km-re van a teleptől, így arra hatással nem lesz a telep tevékenysége.

4.c. a környezet állapotának változása miatt várható közvetlen gazdasági és társadalmi következmények becslése, amennyiben lehetséges, különösen:

A broiler telep esetében a környezeti állapot romlása (pl. levegő- vagy vízszennyezés, talajdegradáció, klímaváltozás, biodiverzitás csökkenése) többféle közvetlen gazdasági és társadalmi következménnyel járhat. Az alábbiakban a legfontosabb hatásokat sorolom fel becsült hatáskörökkel.

1. Gazdasági következmények

a) Termelési költségek növekedése

- Ivóvíz- és takarmányminőség romlása → nagyobb tisztítási, szűrési költségek.

⁹ [Hogyan csökkenthető a mezőgazdaság szén-dioxid kibocsátása? - Agroinform.hu](http://Hogyan%20csökkenthet%3F%20a%20mez%3Fgazdasag%20sz%3Fen-dioxid%20kibocsatasa%3F%20-%20Agroinform.hu)

- Klímaváltozás miatti hőstressz → hűtési/ventilációs költségek növekedése.
- Becslés: akár 10–20%-os költségnövekedés extrém időjárás esetén (pl. nyári hőhullámok idején).

b) Egészségügyi problémák az állományban

- Magasabb mortalitás, rosszabb takarmányhasznosítás, antibiotikumköltségek.
- Fertőzések gyakoribb előfordulása rossz levegőminőség vagy ammóniaszint mellett.
- Következmény: alacsonyabb hozam, akár 5–10%-os termeléskiesés.

c) Hatósági szankciók, bírságok

- Környezetvédelmi előírások megsértése esetén: bírságok, korlátozások.

d) Piaci veszteségek

- Fogyasztói bizalom csökkenése, ha kiderül, hogy a termelés környezetszennyező.
- Nehezebb export

A telep tevékenységének hatása során károsodás nem lép fel. A környező területek mezőgazdasági művelés alatt állnak, ebben a használatban változás a telep tevékenysége miatt nem fog történni.

4.c.a. a bekövetkező károk és felmerülő költségek,

A broiler telep környezeti állapotromlásából eredő károk és költségek több területet érintenek. Ezek a hatások összetettek: rövid és hosszú távon is jelentkezhetnek, közvetlenül a gazdaságra, közvetve a társadalomra és környezetre hatva.

Alább összegzem a főbb károkat és költségeket becsült értéktartományokkal:

1. Közvetlen gazdasági károk a telepen belül

Tétel	Leírás	Becsült költség
Állományveszteség	Hőstressz, betegség, rossz levegő vagy vízminőség miatt elhullás	5–15% állományveszteség évente → akár 1–5 millió Ft/év
Gyógykezelés, antibiotikum	Gyakoribb betegségek → több gyógyszer	+500 000 – 2 millió Ft/év
Ventiláció, hűtés költsége	Nyári hőség hatására növekvő energiafelhasználás	+10–20% villamosenergia-költség
Vízkezelés, vízminőség javítás	Nitrátos vagy szennyezett víz esetén	300 000 – 1 millió Ft/év
Trágyakezelés költségnövekedés	Környezetvédelmi előírások miatt komposztálás, elszállítás drágul	1–3 millió Ft/év

2. Környezetvédelmi és hatósági költségek

Tétel	Leírás	Becsült költség
Bírságok, szankciók	Szennyvíz, trágya, ammónia határérték túllépése esetén	100 000 – 5 millió Ft/eset
Engedélyezés, monitoring	Költségek a környezeti hatásvizsgálathoz	500 000 – 2 millió Ft/alkalom
Környezeti helyreállítás	Talaj vagy vízszennyezés esetén kötelező rehabilitáció	több millió – akár 10 millió Ft+

3. Közvetett társadalmi és gazdasági hatások

Tétel	Leírás	Becsült költség/kár
Lakossági panaszok, elvándorlás	Zaj, bűz, vízminőség romlása miatt a környéken csökken az ingatlanérték	5–20%-os ingatlanérték-csökkenés
Helyi gazdasági kapcsolatok romlása	Helyi élelmiszerbizalom csökkenése, turizmus visszaesése	Nehezen forintosítható, de jelentős
Egészségügyi kiadások	Ammónia, por → légzőszervi betegségek a lakosság körében	Emelkedő TB és önköltségi kiadások

Összesített becsült kár

- Közvetlen gazdasági veszteség: 3–10 millió Ft
- Környezeti és hatósági költségek: 1–7 millió Ft
- Társadalmi és közvetett hatások: akár 10+ millió Ft gazdasági értékben (pl. lakossági elköltözés, jogviták)

4.c.b. a hatásterületek használatának és használhatóságának megváltozása, és az ennek következtében esetleg beálló életminőség és életmódbeli változások,

A broiler telep működése és a hozzá kapcsolódó környezeti hatások – különösen a levegő-, talaj- és vízszennyezés, illetve a zaj- és szagterhelés – jelentősen befolyásolhatják a környező területek használhatóságát. Ennek eredményeként életminőségbeli és életmódbeli változások is kialakulhatnak a helyi lakosság és más érintett szereplők körében.

1. Hatásterületek használatának megváltozása

a) Lakóövezetek

- Szagterhelés (ammónia, trágya, dögszag) csökkenti a lakókörnyezet élhetőségét.
- Levegőminőség romlása (por, mikroorganizmusok, bioaeroszok) → egészségügyi problémák.
- Hatás: az érintett területen csökken az ingatlanok értéke (5–20%), nő az elvándorlás esélye.

b) Mezőgazdasági területek

- Talaj- és vízszennyezés (trágyaelhelyezésből, trágyalé szivárgásból) korlátozhatja az öntözést vagy egyes kultúrák termesztését.
- Hatás: hosszú távon a mezőgazdasági földek értéke és termőképessége csökkenhet.

2. Életminőség-változások

Tényező	Változás jellege	Lehetséges következmény
Pszichés terhelés	Folyamatos bűzhatás, zaj	Stressz, alvászavarok, nyugtalanság
Egészségi állapot	Légzőszervi megbetegedések, allergiás tünetek	Gyakoribb orvosi látogatás, gyógyszerköltség nő
Élhetőség	Közvetlen lakókörnyezet minősége romlik	Elköltözés, ingatlanárak csökkenése
Gyermeknevelés, szociális élet	Szabadidős tevékenységek korlátozása	Kevesebb mozgás, szabad levegőn töltött idő csökkenése
Közösségi konfliktusok	Telep és lakosság közti feszültségek	Jogviták, petíciók, ellenállás, bizalmi válság

3. Életmódbeli változások

- Csökkenő szabadidős tevékenység: Az emberek kevesebbet tartózkodnak a kertben vagy a természetben.
- Elkerülő magatartás: Vásárlók, turisták elkerülhetik a telep közelében lévő helyeket.
- Mobilitási kényszer: Egyes lakók más településre költöznek a tartós környezetromlás miatt.
- Gazdasági tevékenységek módosulása: Turizmus, agroturizmus, helyi vendéglátás visszaszorulhat.

Összefoglalás

A broiler telep hatásai – ha nem megfelelően szabályozottak – komplex, egymással összefonódó negatív hatásokat válthatnak ki:

- A használati korlátok miatt a környező területek gazdasági és lakossági értéke csökkenhet.
- Az életminőség objektív és szubjektív mutatói romolhatnak (pl. egészségi állapot, komfortérzet, ingatlanérték, közösségi viszonyok).
- Hosszú távon akár a telep gazdasági fenntarthatóságát is veszélyeztetheti az erős társadalmi ellenállás.

Erősségek (S) Gyengeségek (W)

Lehetőségek (O)	S–O stratégiák <ul style="list-style-type: none"> • Környezetbarát technológiák bevezetése a meglévő ipari háttérre támaszkodva • Helyi munkahelyek megtartása környezetkímélő fejlesztéssel 	W–O stratégiák <ul style="list-style-type: none"> • Trágyakezelési hiányosságok orvoslása komposztálással vagy biogázüzemmel • Lakossági bizalom visszanyerése transzparens kommunikációval, nyílt napokkal
Veszélyek (T)	S–T stratégiák <ul style="list-style-type: none"> • Helyi kapcsolatok erősítése a reputációs kockázatok csökkentésére • Digitális monitoring a szabályozás betartására 	W–T stratégiák <ul style="list-style-type: none"> • Klímastressz csökkentése zöld energia és hőszigetelés alkalmazásával • Bűzhatás mérséklése fedett trágyatárolóval és biofilterrel

Hatástérkép – szöveges összegzés

Közvetlen hatásterület (0–500 m körzet)

- Levegőminőség: Magas ammónia, por, mikroorganizmus, bűz → egészségügyi panaszok, ablakzárás, szabadidő korlátozása.
- Zaj: Gépek, ventilátorok, szállítás → zajterhelés.
- Használhatóság: Lakófunkció romlik, rekreáció visszaszorul.

Közei hatásterület (500 m – 2 km)

- Ingatlanpiaci hatás: Értékcsökkenés, eladási nehézségek.
- Gazdálkodási hatás: Talaj- és vízhasználat beszűkülése, bio- vagy prémiumtermelés ellehetetlenülése.
- Közösségi viszonyok: Társadalmi feszültségek, helyi ellenállás.

Tágabb hatásterület (2–5 km)

- Életminőség: Rossz hírnév, közei települések turisztikai vonzerejének csökkenése.
- Életmód: Természetközeli életmód háttérbe szorul, gyermekes családok elvándorlása nőhet.

4.d. baleset-, üzemzavar-kockázat mértékének bemutatása, különös tekintettel a felhasznált anyagokra és az alkalmazott technológiára;

A dokumentáció 3. fejezete környezeti elemenként bemutatja a telep hatásait.

4.e. az ipari baleseteknek és a természeti katasztrófáknak való kitettségéből eredő várható hatások bemutatása.

Nincs releváns ilyen jellegű kitettsége a telepek.

5. HA A 12–15. § SZERINTI ELJÁRÁS MEGINDULT, AKKOR KÜLÖN FEJEZETBEN ÖSSZEFÜGGŐEN KELL ISMERTETNI AZ ORSZÁGHATÁRON ÁTTERJEDŐ KÖRNYEZETI HATÁSOK VIZSGÁLATÁT, KÜLÖNÖSEN

Megállapítható, hogy a vizsgált területen folyó tevékenység lokális, hatásterülete néhány száz méter, ezért országhatáron átnyúló vizsgálata indifferens.

6. KÖRNYEZETVÉDELMI INTÉZKEDÉSEK

6.a. a lehetséges igénybevettséget, szennyezettséget és károsítást megelőző, csökkentő, kompenzáló, illetve elhárító intézkedések meghatározása

A dokumentáció 3. fejezete környezeti elemenként bemutatja a telep hatásait.

6.b. a környezetet érő hatások mérésének, elemzésének módja a tevékenység folytatása során

A dokumentáció 3. fejezete környezeti elemenként bemutatja a telep hatásait.

6.c. az utóellenőrzés módja a tevékenység felhagyását követően

A dokumentáció 3. fejezete környezeti elemenként bemutatja a telep hatásait.

7. EGYÉB ADATOK

- A környezetvédelméről szóló 1995. LIII. törvény,
- A természetvédelméről szóló 1996. évi LIII. törvény,
- A hulladékokról szóló 2012. évi CLXXXV. törvény
- A vízgazdálkodásról szóló 1995. évi LVII. törvény
- A levegő védelméről 306/2010. (VII.23.) Kormány rendelet
- A környezeti zaj és rezgés elleni védelme egyes szabályairól 284/2007. (X. 29.) Kormány rendelet
- A felszín alatti vizek védelméről 219/2004. (VII. 21.) Kormány rendelet
- A felszíni vizek védelméről 220/2004. (VII. 21.) Kormány rendelet
- BAT -következtetések a 2010/75/EU irányelv (baromfi és sertés intenzív tenyésztése)
- Az európai közösségi jelentőségű természetvédelmi területekről szóló 275/2004.(X:8) Korm. rendelet és a 14/2010 KvVM rendelet a területek helyrajzi számos kihirdetéséről
- Vidékfejlesztési Miniszter 2012. (I.23.) LXIII: évi I. számú közleménye
- 2/2002. (I. 23.) KöM-FVM együttes rendelet
- Országos területrendezési Tervről szóló 2003.évi XXVI. Tv 19.§ értelmében az ökológia zöldfolyosó övezete
- Martonné Erdős Katalin Magyarország Tájföldrajza
- MTA Magyarország Kistájainak Katasztere
- Dövényi Zoltán Magyarország Kistájainak Katasztere átdolgozott kiadás
- Borhidi Attila (2007) Magyarország növénytakasulásai Mepar.hu böngésző
- www.hnp.hu
- www.természetvédelem.hu
- <http://natura2000.eea.europa.eu>

8. KÖZÉRTHETŐ ÖSSZEFOGLALÓ

Önálló közérthető összefoglaló a dokumentációval együtt kerül benyújtásra.

9. HA A KÖRNYEZETI HATÁSVIZSGÁLATRA ERDŐ IGÉNYBEVÉTELEVEL JÁRÓ BERUHÁZÁSHOZ VAGY TEVÉKENYSÉGHEZ KAPCSOLÓDÓAN KERÜL SOR, ÉS KORÁBBAN AZ ERDÉSZETI HATÓSÁG IGÉNYBEVÉTELI VAGY ELVI IGÉNYBEVÉTELI ELJÁRÁSA NEM KERÜLT LEFOLYTATÁSRA, A KÖRNYEZETI HATÁSTANULMÁNYHOZ CSATOLNI KELL

A tevékenység nem érint erdő területet, nem jár erdő igénybevételével.

2. A FELÜLVIZSGÁLT TEVÉKENYSÉGEKRE VONATKOZÓ ADATOK

2.1. A TEVÉKENYSÉGEK ÉS A LÉTESÍTMÉNYEK RÉSZLETES ISMERTETÉSE, A TEVÉKENYSÉG MEGKEZDÉSÉNEK IDŐPONTJA, A FELHASZNÁLT ANYAGOK LISTÁJA, AZ ELŐÁLLÍTOTT TERMÉKEK LISTÁJA A MENNYISÉG ÉS AZ ÖSSZETÉTEL FELTÜNTETÉSÉVEL

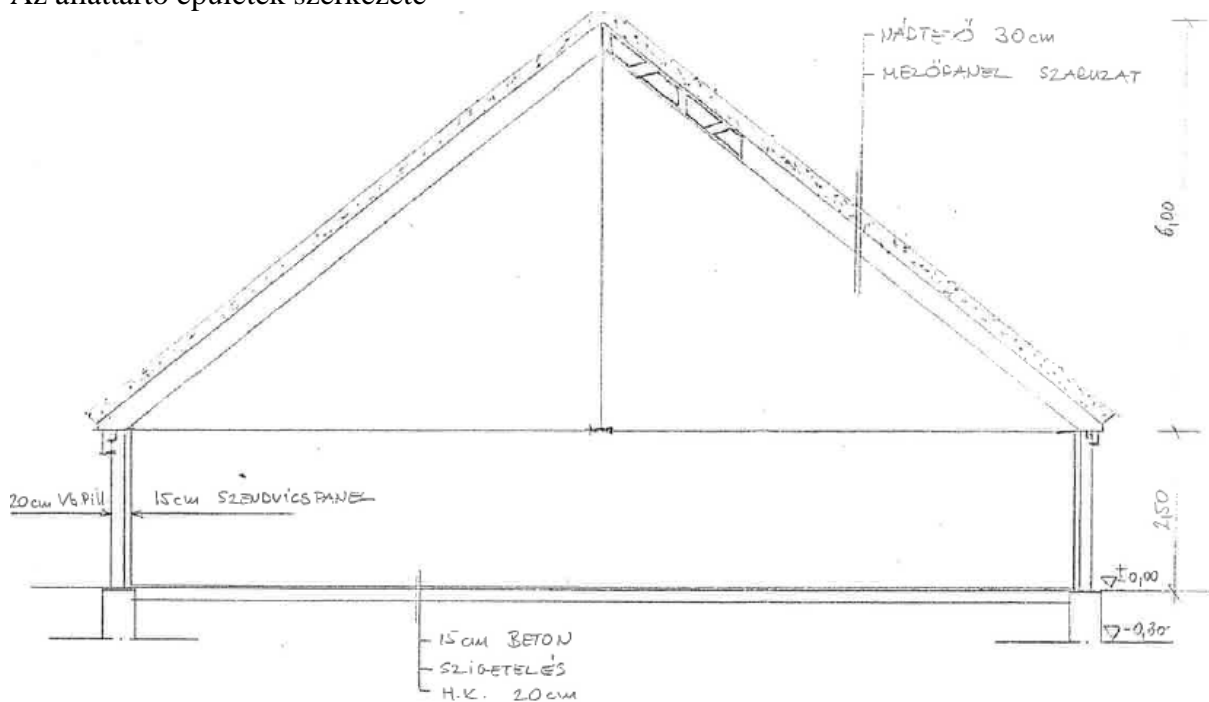
2.1.1. A tevékenység megkezdés időpontja

A telepet a Hajdúszoboszló Búzakalász Mgtsz létesítette 1978-79-ben. A telephelyen juh tartással foglalkoztak. A 80-as évek végén/90-es évek elején a Nagisz Zrt. jogelődjének tulajdonába került a telep és pulykatartással kezdet el foglalkozni.

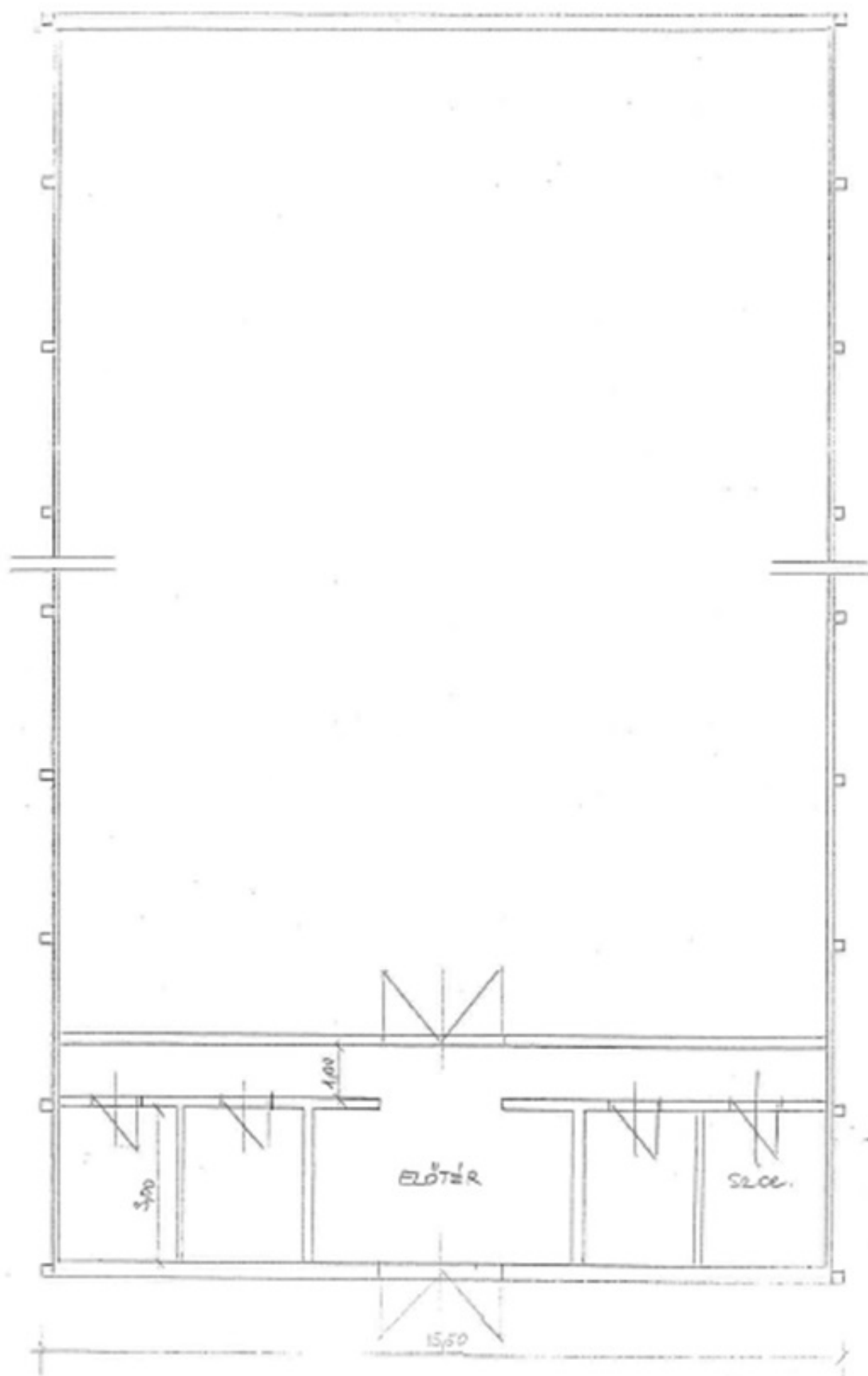
A telep létesítményei

- 5 db állattartó épület (hasznos alapterület 1032 m²/épület)
- 1 db állattartó épület (hasznos alapterület 438 m²)
- 1 db szociális épület
- 6 db takarmány siló
- 7 db 5 m³ gáztartály
- 2 db szennyvízakna 20-3 m³-esek
- 1 db dízel aggregátor (TEKSAN)

Az állattartó épületek szerkezete



Az állattartó épületek alaprajza



Épületek műszaki leírása:

- Alapozás: a MEZŐPANEL szerkezetű épületek 3 m-kénti pilléralapokon áll 0,6 x 0,8 x 0,8 m.
- Felmenő falak: a 3 m-ként álló vb. oszlopokhoz csatlakozik a (MEZŐPANEL) – szendvicspanel.
- Tetőszerkezet: Takarékküreges vb. szaru elem nádfedéssel csatlakozik a vb. oszloprendszerhez vb. párkányelemmel.
- Állmennyezet: a nyeregtető alsó síkján van kialakítva a torokgerenda síkja lezáró koporsófödém alakú megoldással nádpallóból.
- Szellőzés: A pulykaágazat szokásos átszívós rendszerű szellőzése működik. 18 db Woods ventilátor 8.000 m³/óra épületenként a hosszanti falba építve vele szembe pedig a légbeejtőkön keresztül kapja a tojóház szükséges levegőmennyiségét a leárnékolt szerkezeten keresztül.
- Etetés: 10 m³ Delta silók vannak épületenként felállítva, melyből kaparólapos magas vezetősű etető berendezés viszi a tojóházba a takarmányt.

2.1.2. A létesítmények és a tevékenységek részletes ismertetése

Itatórendszer:



Big Dutchman típusú

- szelepes itató, szelepenként max 10-11 madár
- istállónként 4 sor
- megbízható működésű szelep → a vizet az igényeknek megfelelően, csöpögés és spriccelés mentesen adja le
- precízen megmunkált szeleptű vég, 4,5 mm átmérővel és egyenes végződéssel → az itatószelepen nagyobb vízcseppek maradnak az állatok könnyebb vízfelvétele érdekében
- a szelep oldal irányba nem működtethető → kevesebb elcsöpögő víz
- nagyobb szeleptű vég → nagyobb, feltűnőbb vízcseppek
- a cseppfelfogó tálca már nem az itatócsőre van rögzítve → jobb higiénia



Gyógyszeradagoló (istállónként 1 db):

- pontos adagolás minden átfolyási mennyiségnél
- széles adagolási tartomány
- nagy átfolyási mennyiség

A gyógyszeradagoló műszaki adatai

Típus		1	2
Adagolási tartomány	%	0,2 - 2,0	1,0 - 5,0
Átfolyás	l/h	10 - 2500	10 - 2500
Üzemi nyomás	bar	0,3 - 6,0	0,3 - 6,0
Kódszám		30-61-3540	30-61-3545
Kódszám	(¾" csatlakozóval)	30-62-3070	30-62-3120
	(1" csatlakozóval)	30-62-3071	30-62-3121


- Az ivóvíz és az itatóvonalak fertőtlenítése
- Az itatóvonalakat hetente minimum egyszer, vitamin vagy vakcina itatás után minden alkalommal 24 órán keresztül Dosatron 1 %-os állása mellett 10 liter törzsoldatba 0,25 liter Intra HydroCare-t adagolunk, elsősorban a csövek belsejében lerakódott biofilm miatt. A hatóidő letelte után tisztavizes öblítés szükséges.

Etetőrendszer, takarmányozás:

- A baromfitelepre a takarmányt a Nagisz Zrt. járművei szállítják.
- A silótetőket zárva kell tartani.
- A silótartályokat turnusonként teljesen le kell üríteni, és ki kell tisztítani. A silókból ilyen módon kitakarított takarmányozásra alkalmatlan hulladékot a szeméttárolóba kell elhelyezni.
- **Multibeck** etetőrendszer (340-360 db/ól)
- **Codaf max** etetőrendszer (60 db madár/etető, 340 -360 db/ól)



Codaf max etető



Multibeck etető

**MINDEN
NÖVEKEDÉSI
FÁZISHOZ**
Baromfi hizlalás napos kortól.



Szellőzés: Tuffigo Rapidex szellőztető rendszer

- keresztszellőzés
- negatív nyomású
- elszívásos szellőzésen alapul
- 1-5. ólakban: 174 000 m³/h max kapacitás/ól
- 6. ólban: 87 000 m³/h max kapacitás.

Hűtés, fűtés:

- nagynyomású párasítót, porlasztást használunk hűtésre (Tuffigo francia technológia)
- központi szabályozású gázinfrát használunk a fűtésre
- 11 kW teljesítményű 1 gázinfra
- 20 db gázinfra / istálló
- tartályos gáztároló

Technológiai leírás

Igény meghatározása

Az igényfelmérést a szerződések, megállapodások alapján a tulajdonos és az állományokért, illetve termelésért felelős szakmai vezető határozza meg. Döntését az igényeknek megfelelően hozza meg a termelési paraméterek figyelembevételével.

A megrendelés leadása

Az igények alapján, annak megfelelő ütemezéssel a baromfi termelés szakmai irányítója megtervezi az egész éves rotációkat – napos madár letelepítések, vágóhídra szállítások dátuma és a szervizperiódusok hossza – figyelembe véve az ágazat, illetve a telepek technológiai hátterét. Mindezek után leadja a tenyésztő cégeknek a rendelést, melyik fajtára és mennyi napos csibére van szüksége az állattartó telepnek.

Import alapanyag beérkezése

A megrendelés után a napos állomány beérkezik a nagylétszámú baromfitartó telepre, mely 14-21 napig karantén telepnek minősül, oda újabb állományt betelepíteni vagy a meglévő, karantén alatt lévő állományt kitelepíteni nem lehet. Az állatorvos vagy szakmai képviselője, az adott egység vezetője, telepvezetője fogadja a megérkezett napos madarakat.

Telephely és berendezések előkészítése

A betelepített, illetve ezt követően elszállított állományok között alapos tisztítást és fertőtlenítést végeznek. Ez magában foglalja a padlók, falak, itatók és etetők, valamint a szellőztető rendszerek tisztítását és fertőtlenítését. A telep kiürítését követő higiéniai és szerviz program lépéseinek a betartásáért a telepvezető, az ágazat- és egységvezetők a felelősök. A takarítási-fertőtlenítési utasítások a 10. fejezetben kerülnek részletezésre. Almozássra tiszta, penészmentes faforgácsot, szecskázott szalmát, fa- vagy szalmapelletet kell használni, amelyet az istálló teljes felszáradása után lehet szétteríteni.

Hőmérséklet és páratartalom szabályozása

Mielőtt a napos állomány betelepítésre kerül a tartásterekbe, az optimális környezeti körülmények biztosítása érdekében az istállót előmelegítik a megfelelő hőmérsékletre, és beállítják a szükséges páratartalmat. Ezt követően ezeket az értékeket a napos madár érkezéséig és azontúl a madarak életkorának megfelelően fenntartják.

Világításprogram

A megfelelő nappali és éjszakai ciklusok – világos és sötét periódusok – beállítása a tartástechnológiai leírásnak megfelelően, de a telepi adottságokhoz adaptálva történik. A megfelelő világítási program elősegíti a csibék egészséges növekedését és fejlődését.

Automatizált etetési és itatási rendszerek

Biztosítják, hogy a csibék folyamatosan hozzáférjenek a friss vízhez és a takarmányhoz. Ezen rendszerek további beállítása az állatok korának és szükségleteinek megfelelően történik.

Szellőztetés

A szellőztetés kulcsfontosságú az ammónia és egyéb mérgező gázok, mint szén-dioxid, illetve szén-monoxid tartásterekből történő eltávolítására, továbbá a hőmérséklet és páratartalom optimalizálására.

Betegségmegelőzés és állatjóllét

A telepen folyamatosan figyelemmel kísérik az állatok egészségét. A vakcinázási programokat, parazitaellenes kezeléseket továbbá a stressz csökkentésére, illetve immunerősítésre vonatkozó egyéb, preventív programok összeállítását az állatorvos végzi, a programok telepi végrehajtását a telepvezető az állatgondozókkal közösen végzi. Az említett programok ütemszerű kivitelezéséért a telepvezető és az állomány tulajdonosa a felelősek.

Napos madár letelepítése a brojler telepre, és megfigyelése

A napos madár érkezése előtt az állatorvos vagy szakmai képviselője az állattartó telepet, és kifejezetten az állatok fogadására szánt istállókat járványvédelmi szempontból és az új állomány fogadására való megfelelőség szempontjából is ellenőrzi. Hiányosságok feljegyzi, azokat a lehetőségekhez mérten korrigáltatja. Az erről készült leírást az egységvezetőnek, ágazatvezetőnek és szükség esetén a vezetőségnek megküldi.

Az állatorvos vagy szakmai képviselője a napos madár letelepítésnél a vállalkozói szalmonella mintavételt a megfelelő módon elvégzi, a mintákat a kijelölt laboratóriumba szállítja. Szükség esetén egyéb minta levételét is elvégzi. Az madarak letelepítése során az állatjóllétért és a járványvédelmi tervben és egyéb utasításba foglalt szabályok betartásáért a telepvezetője felel, illetve ennek felügyeletét az jelenlévő állatorvos végzi. A szakszerű letelepítést követően a madarakat az állatorvos megvizsgálja, egészségügyi státuszukat feljegyzi. A további megfigyelése és felügyelete az állatgondozók és telepvezető feladata. Bármely jellegű állategészségügyi probléma esetén az állatorvos értesítendő.

A megfelelő súly elérése után a következő módon kerülnek elszállításra az állatok:

Takarmányfelvétel korlátozása: Az állatok takarmányellátása felfüggesztésre kerül a szállítás előtt kb. 4-5 órával, hogy a béltraktus megfelelően kiürüljön és ezzel a vágóhídi kenődéses szennyeződés kockázata minimálisra csökkenthető legyen.

Folyamatos vízellátás: Az állatok számára az friss itatóvízhez való folyamatos hozzáférése biztosítva van a takarmányfelvétel leállítására ellenére is.

Stressz minimalizálása: Nemcsak a nevelési időszak alatt, de a szállítás folyamán a lehetőségekhez mérten biztosítva van állatok nyugalma a stressz és az azzal járó negatív hatások minimalizálása érdekében.

Élőállat szállítóeszközök előkészítése: A szállítóeszközöket fertőtlenítése és megfelelő előkészítése minden esetben a járványvédelmi és állatjólléti előírások szerint történik.

Madarak megfogása, rakodása: A madarakat, a telep lehetőségeihez mérten mindig gondosan, az állatjólléti szempontok maximális figyelembevételével fogják meg, mind a napos telepítések, az esetleges vakcinázások, mind pedig az állomány elszállítása időszakában.

Élőállat szállítás: Az állatok az élőállat szállító jármű által minden esetben a lehető legrövidebb idő alatt és az állatjólléti feltételek legnagyobb mértékű betartása mellett kerülnek elszállításra a rendeltetési helyükre.

2.1.3. A felhasznált anyagok listája, az előállított termékek listája mennyiségi és az összetétel feltüntetésével

A tevékenység során felhasznált anyagok körében nem történt változás, az éves felhasználásban sincs lényeges eltérés. A mezőgazdasági vontató üzemanyag ellátása a Nagisz

Zrt. központi üzemanyagtöltő-állomásáról történik. Az állatok kezeléséhez szükséges, 1-2 hétre elegendő gyógyszer, vakcina mennyiségét tartják a telepen.

Az egy állomány 6 hete alatt a következő anyagokat használják fel:

H-lúg: 195 l	Mosópor: 20 kg
Cid complex: 20 l	Sampon: 10 l
Virex: 25 kg	Tusfürdő: 10 l
Virkon S: 39 kg	Florasept: 4 l
Perfect Base: 117 kg	Sósav: 2 l
Brado life: 9 kg	Mészhidrát: 117 kg
Intra Multidess: 39 l	Rovarirtó: 2 flakon
Mol Hygi: 4 l	Mosogatószer: 10 l
Luprocid: 78 l	

A telepen felhasznált energia áramok 2024 évben

villany: 188 390 kWh
PB gáz: 48 700 kg
víz: 2 560 m³
takarmány: 2 700 t

2.2. A TEVÉKENYSÉGGEL KAPCSOLATOS DOKUMENTÁCIÓK, NYILVÁNTARTÁSOK, BEJELENTÉSEK, HATÓSÁGI ELLENŐRZÉSEK, ENGEDÉLYEK, HATÁROZATOK, KÖTELEZÉSEK ISMERTETÉSE, BÍRSÁGOK ESETÉBEN 5 ÉVRE VISSZAMENŐLEG

Nyilvántartások, tervek

Állatnyilvántartás

Az állatlétszámban bekövetkező változásokat (elhullás, eladás, vásárlás, selejtezés, stb.) napra készen vezetik.

Takarmány felhasználás

A takarmány a gyártótól közvetlenül a telepre érkezik a telep takarmány silóiba, takarmány raktárba, ahonnan a tenyésztési és takarmányozási technológiának megfelelően kell kivételezni és adagolni. A takarmány silóból a takarmányt előre kalibrált szállítóedényekben viszik ki az épületekbe. A kiadott és mérlegelt takarmányt a Takarmányos füzetben kell vezetni. A takarmány mennyiséget készletnyilvántartó füzetben kell vezetni, a takarmány nyilvántartásban rögzíteni kell a beérkezett-kiadott takarmány mennyiségét, minőségét, dátumát, a beérkezés és kiadás bizonylat számát.

Gyógyszer felhasználás

A gyógyszerek és gyógykészítmények veszélyes anyagként kezelve szigorú raktározási és elszámolási rendszerint tartják nyilván a beszerzést, a felhasználást és a szavatosságukat vesztett készítmények selejtezését. Az állatorvos által megrendelt és telepre kiszállított gyógyszereket a telepi gyógyszerraktárban, hűtőszekrényben kerül tárolásra. A gyógyszert az állatorvos, illetve az általa megbízott telep-, csoportvezető veheti át.

Az állomány, illetve egyes egyedek betegsége esetén az állatorvos által meghatározott gyógyszerrel kell az állományt kezelni. A gyógyszeres kezelést, annak időpontját jelölni kell a kutricákon, illetve tömeges kezelést a vonatkozó Gyógyszer használati füzetben épületenként.

Ivóvíz felhasználás

A saját vízműről biztosított ivóvíz felhasználását mérőóra felszerelésével és rendszeres figyelésével havi vízfelhasználást regisztrálnak, amely alapján történik a VKJ megfizetése.

Veszélyes hulladék üzemnapló

A telepen keletkező veszélyes hulladékokat a kijelölt gyűjtőhelyen fajtánként elkülönítve gyűjtik, és üzemi naplóban nyilvántartják, ártalmatlanításra a PMR Kft. mint a MOHU Zrt. partnere szállítja el.

Állatimelléktermék

Az állatimellékterméknek minősülő állati hullák átvételét a Bátortrade Kft. végzi. A telep naprakész nyilvántartást vezet a keletkezésükről.

Hatósági ellenőrzések

- Nem volt még.

Engedélyek

- Lásd 1.4. pontban

Bírságok

- A telepen végzett tevékenységek miatt nem volt.

2.3. FÖLDALATTI ÉS FELSZÍNI VEZETÉKEK, TARTÁLYOK, ANYAGÁTFEJTÉSEK HELYÉNEK, ÜZEMELTETÉSÉNEK ISMERTETÉSE

Földalatti vezetékek, tartályok

A telepen lévő üzemi vízműből felszín alatti vezetéken jut el a felhasználás helyére a víz. Az istállókban és a szociális épületben keletkező szennyvíz gyűjtésére zárt csatornarendszer van kiépítve. Az állattartó épületekben (1-5 nagy épületben) 4 db padlóösszefolyó zsomp ($0,8 \times 0,8 \times 1\text{m} = 0,64\text{ m}^3$), a kis épületben (6) 2 db zsomp van kialakítva. A szociális blokk önálló 20 m^3 -es vasbeton aknába gyűjti a kommunális szennyvizet. A kerékfertőtlenítő medence mellett 3 m^3 -es műanyagtartály fogja fel az elhasznált fertőtlenítő vizet. Az aknákból szippantó kocsival történik az elszállítása a szennyvíznek.

Föld feletti vezetékek, tartályok

A telep légvezetéken keresztül kapja a villamos áramot. A telephez 20 kV-os légvezetéken érkezik a villamos energia. A légvezeték a transzformátorházba csatlakozik, ahonnan földkábelben történik az áram kiosztása. A transzformátorházban 1 db 630 kVA teljesítményű transzformátor van.

A fűtésre használt PB gáz 7 db 5 m^3 -es tartályból biztosított.

A takarmányt 6 db silóban tárolják az épületek nyugati végében.

Az oltóvíz tárolása 2 db 100 m^3 -es térszíni tározóban történik.

3. A TEVÉKENYSÉGEK FOLYTATÁSA SORÁN BEKÖVETKEZETT, ILLETŐLEG JELENTKEZŐ KÖRNYEZETTERHELÉS ÉS IGÉNYBEVÉTEL BEMUTATÁSA

3.1. LEVEGŐ

3.1.1. Levegőkörnyezeti állapot

A telep környezete a módosított 4/2002. (X.7.) KvVM rendelet alapján a 10. légszennyezettségi zónához sorolható. Ennek értelmében a légszennyezettségi tartományok és a maximális légszennyezettségek a 4/2011. (I. 14.) VM rendelet 5. sz. melléklete szerint:

Kén-dioxid	Nitrogén-dioxid	Szén-monoxid	PM ₁₀	Benzol	Talaj közeli ózon*	PM ₁₀ Arzén (As)	PM ₁₀ Kadmium (Cd)	PM ₁₀ Nikkel (Ni)	PM ₁₀ Ólom (Pb)	PM ₁₀ benz(a)-pirén (BaP)
F	F	F	E	F	O-I	F	F	F	F	D

*: napi 8 órás mozgó átlagkoncentrációk maximuma

D csoport: azon terület, ahol a levegőterheltségi szint egy vagy több légszennyező anyag tekintetében a felső vizsgálati küszöb és a levegőterheltségi szintre vonatkozó határérték, az 1. melléklet 1.1.4.1. pontjában foglalt táblázat 3–6. sorában szereplő anyagok esetében a célérték között van.

E csoport: azon terület, ahol a levegőterheltségi szint egy vagy több légszennyező anyag tekintetében a felső és az alsó vizsgálati küszöb között van.

F csoport: azon terület, ahol a levegőterheltségi szint az alsó vizsgálati küszöböt nem haladja meg.

O-I csoport: azon terület, ahol a talaj közeli ózon koncentrációja meghaladja a célértéket.

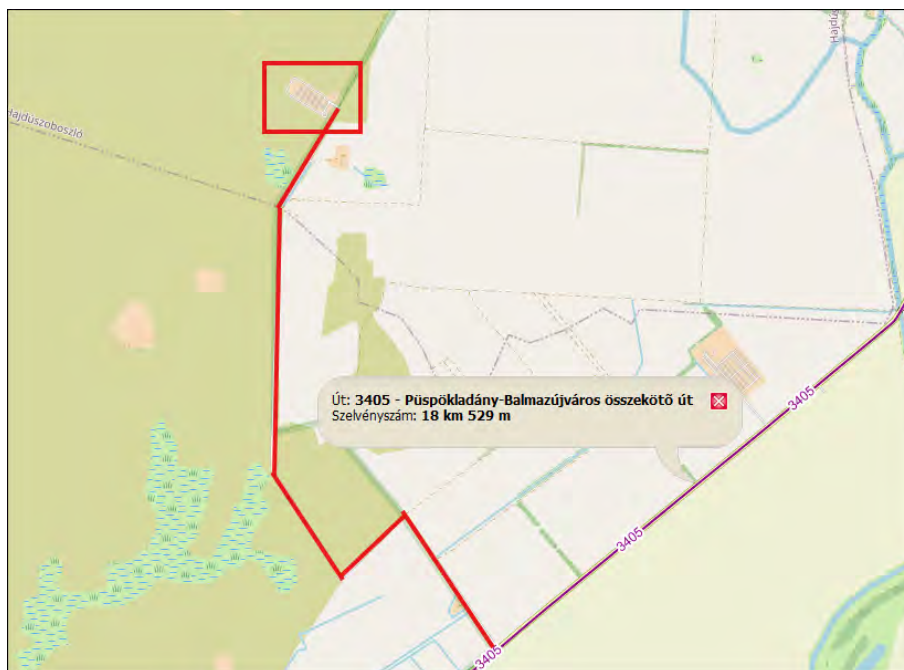
A 4/2011. (I.14.) VM rendelet 1-2. sz. mellékletei szerinti levegőterheltségi szint egészségügyi határértékei, célértékei, hosszú távú célkitűzései (zárójelben a tűréshatárok, ill. a határérték feletti esetek megengedhető száma):

Légszennyező anyag	Határérték (µg/m ³)		
	órás	24 órás	éves
Kén-dioxid (SO ₂)	250 (24)	125 (3)	50
Szén-monoxid (CO)	10000	5000	3000
Nitrogén-oxidok (NO _x =NO+NO ₂ mint NO ₂)	200	150	-
Nitrogén-dioxid (NO ₂)	100 (18*)	85	40
Szálló por (PM ₁₀)	-	50 (35**)	40
Szálló por (TSPM)	200	100	-
Ózon (O ₃)	120***		
Ülepedő por (ÜP)	16 g/m ² 30nap		120 t/km ² év

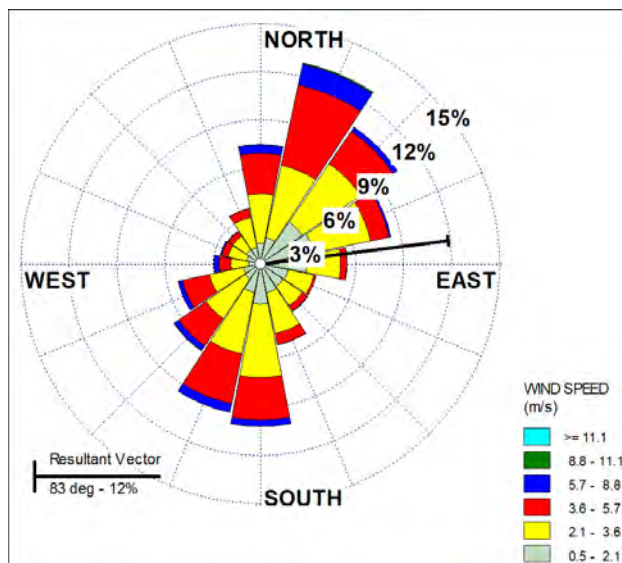
* az egy órás határérték évi 18 alkalommal léphető túl;

** a 24 órás határérték évi 35 alkalommal léphető túl;
*** napi 8 órás mozgó átlagkoncentrációk maximuma.

A telep Hajdúszoboszló külterületén a 0882 hrsz. alatt, a 3405. sz. Püspökladány-Nádudvar összekötő úttól ÉNy-ra található. Biztosítani lehet az Ltr. 5.§. (4) bekezdésében meghatározott 300-1000 m védőövezetet.



A területre főleg az ÉÉK-i szelek a jellemzőek, az évi átlagos szélesség 2.94 m/s.



A telep környezetének levegőminőségét elsősorban maga a telep emissziói határozzák meg. E mellett a telephez kapcsolódó ki- és beszállítás jelenti a levegőterhelést.

A nagy létszámú baromfitelepekre az alábbi táblázatban közölt levegőbe történő kibocsátások jellemzőek¹⁰.

3.1.2. Az intenzív baromfitartás levegőbe történő kibocsátásai

Légszennyezők	Termelési rendszer
ammónia (nh ₃)	állattartás, trágya tárolása, feldolgozása, kijuttatása
negatív szaghatás	állattartás, trágya tárolása és kijuttatása
szálló por (bioaeroszolk)	állattartás, takarmány aprítása, keverése, tárolása, almos trágya tárolása és kijuttatása, épületfűtési rendszerek és kis tüzelőberendezések alkalmazása
metán (ch ₄)	állattartás, trágyatárolás és -feldolgozás
dinitrogén-oxid (n ₂ o)	állattartás, trágyatárolás, -feldolgozás és -kijuttatás
NO _x (NO + NO ₂)	állattartás, trágyatárolás és -kijuttatás, épületfűtési rendszerek és kis tüzelőberendezések alkalmazása
CO ₂	állattartás, az állattartó telep fűtésére és szállításra használt energia, valamint a telep természetes eredetű szén-dioxid kibocsátása

Ammónia

Az állattenyésztés esetében a legtöbb figyelmet az ammóniakibocsátás kapta, mivel az ammóniát a talajok és a vizek elsavasodásának egyik fontos tényezőjének tartják. Az ammónia felhalmozódása káros hatásokat gyakorol a folyók és tavak vízi ökoszisztémáira, valamint a növényekre, az erdőkre, illetve az egyéb vegetációkra.

¹⁰ Útmutató az elérhető legjobb technika meghatározásához az intenzív baromfitartási tevékenység engedélyeztetése során. Budapest, 2020

A magas nitrogénemisszió során az ammónia hozzájárul még a vizek és talajok eutrofizációjához, ami kedvezőtlenül érinti a vízi ökoszisztémákat, illetve a természetes biodiverzitást.

Az ammónia reakcióba lép a légköri savakkal, ami másodlagos részecskék kialakulásához vezet. Ezek jelentősen hozzájárulnak a levegő szálló por terheléséhez, ami az emberi egészséget veszélyeztetheti. A másodlagos részecskék prekursoraként az ammónia fontos szerepet játszik a savas szennyezők nagy távolságra történő szállításában. Az 1979. évi genfi egyezménynek a „nagy távolságra jutó, országhatárokon áttérjedő levegőszennyezésről szóló rendelkezése” világszinten fontos intézkedés a légszennyezés ellen. Az egyezmény alapján létrejött, 1999-es „göteborgi jegyzőkönyv” a savasodást, az eutrofizációt és a talajközeli ózon szintet hivatott csökkenteni. A jegyzőkönyv 9. melléklete tartalmazza az ammóniakibocsátásra vonatkozó nemzetközi intézkedéseket.

Istállók ammóniakibocsátását befolyásoló folyamatok és tényezők áttekintése

Folyamat	Nitrogén tartalmú vegyületek és megjelenési formájuk	Befolyásoló tényezők
Ürülék képződése	Karbamid (70%) + megemésztetlen fehérjék (30%)	Állat és takarmány
Degradáció	Ammónia/ammónium a trágyában	Trágya kezelés körülményei, pl. T, pH, A_w , levegő áramlása a talaj közelében, ureáz tevékenység
Párolgás	Ammónia a levegőben	Trágyakezelés körülményei, helyi éghajlat, levegőnek kitett trágyafelület és a trágya/hígtrágya levegővel való érintkezési ideje
Eltávolítás	Ammónia az istállóban	Szellőztetés: T, RN, légáram sebessége
Kibocsátás	Ammónia a környezetben	Légtisztítás

Megjegyzés: T - hőmérséklet; pH - kémhatás; A_w – víz aktivitás; RN - relatív nedvesség

Az E-PRTR (Európai Szennyezőanyag-kibocsátási és -szállítási Nyilvántartás) rendszerben szereplő iparágak, tevékenységek közül az intenzív baromfi- és sertéstartás járul hozzá a legnagyobb mértékben az ammóniakibocsátáshoz. A 2014. évi adatok szerint a 6669 bejelentett, több mint 10 tonna/év kibocsátású baromfi- és sertéstartó üzem összesen 178,4 ezer tonna ammóniát juttatott a levegőbe, ami az E-PRTR által figyelembe vett iparágak, tevékenységek ammóniakibocsátásának 83,2%-át jelentette.

Üvegházhatású gázok

Az üvegházhatású gázok (ÜHG) hatással vannak a globális felmelegedésre, mivel csapdába ejtik a hőt a Föld légkörében. A metán (CH_4) és a dinitrogén-oxid (N_2O) a két legfontosabb ÜHG az állattenyésztés kapcsán. Ráadásul, 100 éves időtávlatban a metánnak 25-ször, a dinitrogén-monoxidnak 298-szor nagyobb a CO_2 -hoz mért hatása a globális klímaváltozásra. Az állattenyésztés CH_4 - és N_2O -kibocsátását az Egyesült Nemzetek Éghajlat-változási Keretegyezmény Párizsi egyezménye szabályozza. Az EU ÜHG-kibocsátásra vonatkozó célkitűzése 2020-ra 20%-os, 2030-ra 40%-os csökkenés elérése az 1990-es évi kibocsátásokhoz képest.

A termelt CH₄ mennyisége függ az alkalmazott trágyakezelési rendszerek anaerob jellegének mértékétől, az alkalmazott üzemi hőmérséklettől, a szerves anyag (trágya) visszatartásának, tárolásának időtartamától. Amennyiben a trágyát folyékony állapotban tárolják vagy kezelik (pl. derítő, tartály vagy gödör), akkor anaerob bomlásnak indul, ezért jelentős mennyiségű CH₄ keletkezhet. Amennyiben a trágyát szilárd állapotban tárolják (pl. kazal, halom), vagy legelőn, mezőn kerül elhelyezésre, jellemzően aerob módon bomlik le, miközben kevesebb CH₄ keletkezik.

Az állattenyésztési rendszerekben a legtöbb dinitrogén-oxid a nitrogén mikrobiológiai átalakulásával keletkezik, amihez három folyamat szükséges: nitrifikáció, denitrifikáció és autotróf nitrogénkötő denitrifikáció. Ahhoz, hogy a denitrifikáció végbemenjen, anaerob feltételekre van szükség, míg a nitrifikáció aerob környezetet igényel. A nitrogénkötő denitrifikációról további kutatások szükségesek, de vélhetően hasonló a denitrifikációs folyamathoz. Részleges vagy átmeneti anaerob feltételek esetén a denitrifikációs reakció befejezetlen marad, ami NO és N₂O keletkezéséhez vezet. Az oxigénmentes környezeten kívül a denitrifikációhoz szükség van – egyebek mellett – szénforrásra és magasabb hőmérsékletre. Ezen helyspecifikus tényezőktől való függés miatt az N₂O-kibocsátás térben és időben lényegesen eltérhet.

A denitrifikációs mikrobiológiai folyamatok a talajban dinitrogén-oxidot és nitrogén gázt termelnek, utóbbi a környezetre nézve ártalmatlan. Mindkét gáz keletkezhet a talajban nitrátion lebomlása révén, ami származhat akár szerves-, akár műtrágyából vagy közvetlenül a talajból, azonban a szerves trágya jelenléte előmozdítja ezt a folyamatot. Alapjában véve az állatok istállóváza, főként az almozott tartási rendszerek jellemzően magas N₂O-forrást jelentenek.

A baromfitenyésztés által kibocsátott üvegházhatású gázok anyagáramának összetevőit az alábbi táblázatban foglaltuk össze.

Az EU-27 baromfitenyésztésből származó üvegházhatású gázok anyagárama

	kg CO₂- egyenérték/kg előállított baromfihús	kg CO₂- egyenérték/kg előállított tojás
CH ₄	0.04	0.03
N ₂ O	1.1	0.77
energiafelhasználásból származó CO ₂	1.4	0.75
földhasználatból és földhasználat változásból eredő CO ₂	2.4	1.33
teljes karbonlábnym	4.94	2.88

Egyéb gázok

Az állattartáshoz kapcsolódó egyéb gázok közül a nitrogén-oxidokat (NO_x) és a nitrogén gázt (N₂) fontos megemlíteni. Az NO_x általában égés során keletkezik, míg az N₂ a nitrifikációs-denitrifikációs folyamatokból származik, de utóbbi nem veszélyezteti a környezetet.

Negatív szaghatás

A negatív szaghatás alapvetően helyi probléma, ám egyre nagyobb nehézséget jelent az állattenyésztési ágazatnak. A hagyományosan mezőgazdaságinak tartott területeken az ingatlanfejlesztési beruházások ugyanis a lakóövezeti határokat egyre közelebb viszik a gazdaságokhoz. Az állattartó telepek szomszédságában megnövekedő lakosságszám azután a

negatív szaghatásra, mint kiemelt környezeti problémára irányítja a figyelmet, vitát generálva a felek között.

Negatív szaghatást kibocsáthatnak helyhez kötött források is, pl. a trágyát tároló létesítmények és istállók, de jelentős kibocsátást okozhat adott technikától függően a trágya kijuttatása is. A gazdaságok porkibocsátása hozzájárul a negatív szaghatás terjedéséhez.

A negatív szaghatás a szerves anyag (pl. ürülék, vizelet, takarmány) mikrobiológiai lebontásának eredménye. A negatív szaghatás különböző anyagok összetett keveréke: kéntartalmú összetevők (pl. H_2S , tiolok), fenol és indol tartalmú illékony zsírsavak (pl. ecetsav, vajsav), ammónia és illékony aminok. A negatív szaghatású vegyületek komplex keverékében domináns anyagot (pl. ammónia vagy hidrogén-szulfid) nem lehet meghatározni.

Por

Korábban az intenzív állattartás ágazatán belül a szálló por nem számított fontos környezeti problémának. Manapság azonban – különösen a lakóövezetekhez közeli gazdaságok esetében – a helyi levegőminőséget befolyásoló porkibocsátásban megfigyelhető az állattartó telepek növekvő súlya. Többnyire megkülönböztetik a légúti megbetegedések kockázata szempontjából a legnagyobb környezeti fenyegetést jelentő finom porrészecskéket, amelyekre külön jelölést is alkalmaznak: ezek a PM_{10} és a $PM_{2,5}$ (10, illetve 2,5 mikrométernél kisebb átmérőjű szemcseméret).

Az istállók levegőjében lévő részecskék lehetnek szerves anyagok (pl. talajszemcsék), növényi és állati szerves részecskék, beleértve az elpusztult és élő mikroorganizmusokat (vírusok, baktériumok, gombák), és ezen organizmusok által kiválasztott anyagokat (pl. endotoxinok), amelyeket összefoglalóan általában bioaeroszoloknak neveznek. Az istállók környezetében a porkibocsátással együtt jár a negatív szaghatás terjedése.

Már ismert a baromfiistállókban esetenként használt nagy szárazanyag-tartalmú alomból származó magas porkibocsátásnak az állatok és a dolgozók légzőrendszerére kifejtett káros hatása. A porkibocsátás forrásai az épületek kialakításához, berendezéséhez és a takarmánygazdálkodáshoz köthetők. A porkibocsátás mértékét befolyásoló legfőbb tényezők: a szellőztetés, az állatok aktivitása, a használt alom típusa és mennyisége, a takarmány állaga és mennyisége, valamint az istálló páratartalma.

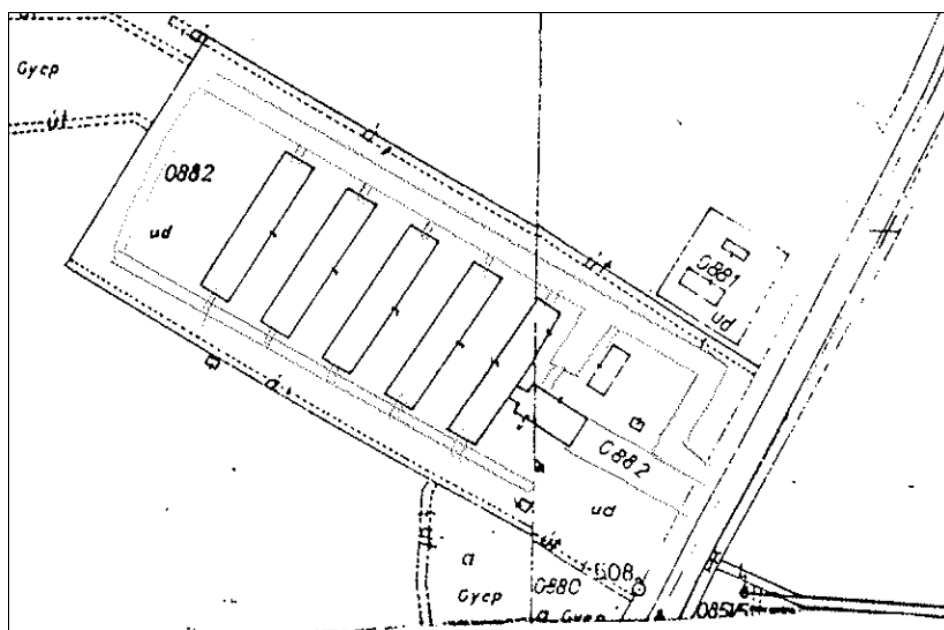
A takarmány típusa és a takarmányozás módja befolyásolhatja a por (bioaeroszolok) kibocsátását és koncentrációját. Csökkenthető a porképződés pelletált takarmány és nedves takarmány-pellet alkalmazásával, valamint a száraz darált takarmánykeverékek esetén takarmányzsírok, olajok kötőanyagként történő használatával. Száraz takarmányozási rendszer használata csak automata önetetőkkel engedélyezett. A takarmány- és alom-alapanyagok jó minőségét azok száraz betakarításával és tárolásával lehet biztosítani. Ez meggátolja a káros mikroorganizmusok elszaporodását.

A lerakódott por az istállók és a berendezések teljes felületén végzett rendszeres tisztítással távolítható el. Ezt az eljárást kiegészíti egyszerre betelepítés – egyszerre kitelepítés (all-in – all-out) rotációs rendszer alkalmazása, mivel csak az összes állat eltávolítása után lehetséges az istállók alapos kitisztítása és fertőtlenítése.

Az épületen belüli por koncentrációja nagyban függ az állatok aktivitásától. Azok az elhelyezési technikák, amelyek kisebb mozgásszabadságot biztosítanak az állatoknak (pl. ketreces elhelyezés), kevesebb port bocsátanak ki, mint azok, amelyeknél nagyobb mozgásszabadságot biztosítanak (pl. mélyalmos elhelyezés). Az állatok aktivitási időszakaiban (pl. etetés, a gondozók által végzett ellenőrzések ideje alatt) magasabb porkoncentráció mérhető, mint éjszaka és a pihenő időszakokban.

A porkibocsátást az alom típusa és minősége szintén nagyban befolyásolja. Több részecskét bocsátanak ki a finomszerkezetű anyagok (pl. vágott szalma), mint a durva anyagok (pl. vágatlan szalma, faforgács). A túl durva alom viszont növeli a talpfekély előfordulását. Általánosan igaz, hogy kevesebb por fordul elő a nem almos tartás esetén, mint az almos állattartásnál. Az almos állattartásnál biztosítani kell az alom minden körülmények közötti penész- és gombamentes, tiszta és száraz állapotban maradását. A levegő portartalma a talajközeli légmozgás csökkentésével is mérsékelhető. Légtisztító berendezés beépítése szintén befolyásolhatja a porkibocsátást.

3.1.3. Jellemző levegőhasználatok a vizsgált telepen, légszennyezési paraméterek



Istállónkénti hasznos alapterület (m²): 1.; 2.; 3.; 4.; és 5. istállók: 1113 m²; 6. istálló: 467 m².
Állatlétszám: összesen: 106300

Légszennyező technológiák

Etetőrendszer, takarmányozás:

- A baromfitelepre a takarmányt a Nagisz Zrt. járművei szállítják.
- A silótetőket zárva kell tartani.
- A silótartályokat turnusonként teljesen le kell üríteni, és ki kell tisztítani. A silókból ilyen módon kitakarított takarmányozásra alkalmatlan hulladékot a szeméttárolóba kell elhelyezni.

Codaf max etetőrendszer (60 db madár/etető, 340-360 db/ól)



Szellőzés: Tuffigo Rapidex szellőztető rendszer

- keresztzellőzés
- negatív nyomású
- elszívásos szellőzésen alapul
- 1-5. ólakban: 174 000 m³/h max kapacitás/ól
- 6. ólban: 87 000 m³/h max kapacitás.

Állati eredetű hulladékok kezelésének szabályai:

- A telepen keletkező állati eredetű hulladékokat (állati tetem) az erre a célra kijelölt és jól láthatóan megjelölt tároló edényzetben kell elhelyezni.
- A hulladék elszállítását előre egyeztetett napokon (hetente kétszer) a Bátor Trade Kft. tulajdonában levő jármű végzi.

Kommunális hulladék kezelése:

- A kommunális hulladékot a saját járműveinkkel a Nádudvari szeméttelre szállítjuk és ott megsemmisítésre kerül.

Szennyvíz kezelés:

- Saját szennyvízszállító járművünkkel a telepekről elszállítjuk a nádudvari Élelmiszer Kft. ipari szennyvíztisztítójába, és ott megsemmisítésre kerül.



Telephelyen mozgó járművek és munkagépek

Alkalmanként:

Munkagép típus	teljesítmény (kW)	időtartam
JCB 5A5 be- és kiszállításkor	74	szállításkor maximum 2 nap
GEHL 4640 SL munkagép az alomszállításhoz	47	maximum 4 napot 9 hetente.

Épületek szellőztetése, éves levegőhasználat



A légtérbe kerülő szennyezett levegő éves mennyisége (Q, m³/év):

$$Q = 365 \frac{\text{nap}}{\text{év}} \cdot 24 \frac{\text{óra}}{\text{nap}} \cdot \text{ventilátor_db} \cdot \text{beép.telj.} \frac{\text{m}^3}{\text{óra}}$$

Istálló szellőztetés

Ventilátorok épületenként:

1-5. ólakban: 30000 m³/h max kapacitás - 4db + 9.000 m³/h max kapacitás – 6 db

6. ólban: 30000 m³/h max kapacitás - 2db + 9.000 m³/h max kapacitás – 3 db.

Az istállók szellőzése

Istálló	Ventilátor	db	teljesítmény,	összesen,	Légtérbe kerülő szenny. levegő max.
			m ³ /óra/db	m ³ /óra	m ³ /év
1	nagy ventilátor	4	30000	120000	1.051E+09
	kis ventilátor	6	9000	54000	4.730E+08
2	nagy ventilátor	4	30000	120000	1.051E+09
	kis ventilátor	6	9000	54000	4.730E+08
3	nagy ventilátor	4	30000	120000	1.051E+09
	kis ventilátor	6	9000	54000	4.730E+08
4	nagy ventilátor	4	30000	120000	1.051E+09
	kis ventilátor	6	9000	54000	4.730E+08
5	nagy ventilátor	4	30000	120000	1.051E+09
	kis ventilátor	6	9000	54000	4.730E+08
6	nagy ventilátor	2	30000	60000	5.256E+08
	kis ventilátor	3	9000	27000	2.365E+08
ÖSSZESEN		55	-	957000	8.383E+09

A használt, elszívott levegő tisztítását szolgáló berendezések

A telepen az elszívott levegő tisztítását szolgáló berendezés nem üzemel.

Helyhez kötött diffúz légszennyező források jellemzői, légszennyező komponensei

A telepen alkalmazott technológia szerint diffúz légszennyező források az istállók.

3.1.4. Levegőbe történő kibocsátások

A telepen a levegőbe történő kibocsátásokat a szakirodalmi adatok alapján az alábbi táblázatok foglalják össze¹¹ (jelenlegi állatlétszám kapacitás 106300).

Anyag	min	max	átlag
	mg/h/madár		
NH ₃	8.26	23.7	16.0
CH ₄	0.44	1.87	1.2
N ₂ O	1.74	2.13	1.9
Por (PM10) ¹²		11.42	11.4
CO ₂ (g/h/madár)	3.84	4.06	3.95

Anyag	1	2	3	4	5	6	Összes
	19600	19600	19600	19600	19600	8300	106300
	g/h						
NH ₃	313	313	313	313	313	133	1699
CH ₄	23	23	23	23	23	10	123
N ₂ O	38	38	38	38	38	16	206
Por (PM10)[1]	224	224	224	224	224	95	1214
CO ₂	77420	77420	77420	77420	77420	32785	419885

A telep bűzkibocsátása

A telephely kapacitása 106300 madár.

A baromfitartásból eredő bűzkibocsátás a szakirodalmi fajlagos kibocsátások alapján¹³:

Bűzkibocsátás, SZE/s/állat)	Ól	Állatlétszám, db	Bűzkibocsátás SZE/s
0.47	1	19600	9212
	2	19600	9212
	3	19600	9212
	4	19600	9212
	5	19600	9212
	6	8300	3901
ÖSSZESEN		106300	49961

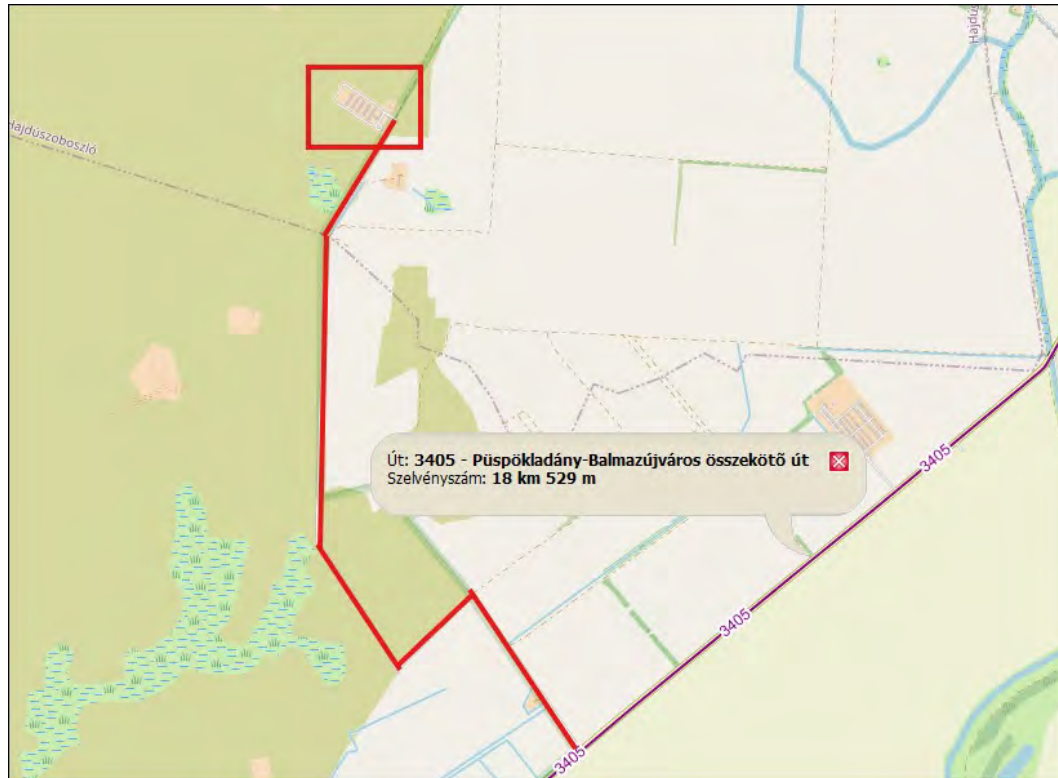
¹¹ J. Brouček, B. Čermák, Emission of harmful gases from poultry farms and possibilities of their reduction. Ekológia (Bratislava), Vol. 34, No. 1, p. 89–100, 2015

¹² <https://naturalresources.wales/guidance-and-advice/>

¹³ Hayes, E.T.; Curran, T.P.; Dodd, V.A. Bioresource Technology vol. 97 issue 7 May, 2006. p. 933-939

A felülvizsgált tevékenységekkel kapcsolatban rendszeresen vagy időszakosan üzemeltetett mozgó légszennyező források jellemző kibocsátási adatainak leírása, a tevékenységhez kapcsolódó szállítás, ill. járműforgalom hatásai.

A szállítások a közeli 3405. sz. Püspökladány-Balmazújváros összekötő utat érintve történnek.



A 3405. út jelenlegi forgalmi adatai¹⁴:

Gépjárműfajta	3405. út
	14 km+ 476 m - 32 km + 554 m
	Jármű/nap
Személygépkocsi	526
Kis tehergépkocsi (<3,5 t)	234
Összesen	760
Tehergépkocsi (> 3,5 t)	
közepes	17
nehéz	26
pótkocsis	8
nyerges	48
speciális	0
Összesen	99

¹⁴ Az országos közutak 2022. évre vonatkozó keresztmetszeti forgalma. Magyar Közút Nonprofit Zrt. Budapest, 2023. június

NAGISZ Zrt. (KÜJ 100234604)
Hajdúszoboszló Angyalháza Broilertelep (KTJ 101342556)
KHV és EKHE Összevont Eljárási Dokumentáció

69/228

egyed	8
csuklós	0
Összesen	8
Motorkerékpár	7
Lassú jármű	59
ÖSSZESEN	933

Összesítve:

Személygk. + kisteher + motorkerékpár	Tehergépkocsi + lassújármű	Autóbusz	Összes
[j/nap]			
767	158	8	933

Mértékadó órai forgalom nappal, MÓF= 0.92*[j/nap]/16

Személygk. + kisteher + motorkerékpár	Tehergépkocsi + lassújármű	Autóbusz	Összes
[j/óra]			
44.10	9.09	0.46	53.65

Gépjármű típus	Forduló/nap	Időszak	Honnan/hová
Takarmány beszállítás	Eleinte heti 1-2 alkalommal, 3. héttől már naponta	termelési időszak 6 hét	Nádudvar Takarmány keverő - Angyalháza brojler telep
Állat kiszállítás kamionnal	20-23 forduló / kiszállítás	termelési időszakonként 1 alkalom	Angyalháza - Hajdúböszörmény
Állat beszállítás	1 forduló / 9 hetente	termelési időszakonként 1 alkalom	Derecske Keltető - Angyalháza brojler telep
Dögszállítás (konténerben)	2 alkalom / hét	termelési időszakban 6 hét folyamatosan	Angyalháza brojler telep - Nyírbátor
Alomszállítás	1 kamion / 9 hetente	termelési időszakonként 1 alkalom	Angyalháza brojler telep
Kommunális hulladék	1 alkalom / hónap	egész évben	Angyalháza brojler telep - Nádudvar Kommunális Hulladék lerakó
Kommunális folyékony hulladék	2 alkalom / hónap	egész évben	Angyalháza brojler telep - Élelmiszer KFT szennyvíztisztító telepe
Trágya kiszállítás, kamionnal	10 kamion / 9 hetente	termelési időszakonként	Angyalháza brojler telep – Bio-Fungi Kft
Kistehergépkocsi <3.5 t	1 alkalom / hónap	egész évben	Angyalháza brojler telep - Nádudvar helyben

Gépjármű típus	Forduló/nap	Időszak	Honnan/hová
Gyógyszerek	nem releváns	-	-
Dolgozói közlekedés	buszjárat / nap	egész évben	Angyalháza brojler telep - Nádudvar helyben

Ha a legkedvezőtlenebb szállítási egyidejűséget feltételezzük, a településeken átmenő forgalom mértéke nappal a 10 db nehézteher, és 5 db személy kategóriába tartozó járműforgalom (természetesen oda-vissza, tehát kettővel szorozva tekintettel arra, hogy a járművek oda-vissza közlekednek.) Feltételeztük a legkedvezőtlenebb állapotot.

Összesítve a telephelyhez köthető jellemző csúcsforgalom maximum napi 10 nehéz-tehergépjármű (oda-vissza 20) és 5 személygépkocsi (oda-vissza összesen 10) értékekkel becsülhető.

Személygk. + kisteher	Tehergépkocsi
[j/nap]	
20	10

Mértékadó órai forgalom, MÓF= [j/nap]/8

Személygk. + kisteher	Tehergépkocsi	Összes
[j/óra]		
2.50	1.25	3.75

A Közlekedéstudományi Intézet 2006-ban megjelent tanulmánya szerint a fajlagos gépjármű kibocsátások 50 km/h sebességnél az alábbiak:

Jármű	CO	CH (FID)	NO ₂	SO ₂	PM	CO ₂
	g/km/jármű					
személygépkocsi	7.74	1.56	1.62	0.00699	0.101	166.4
autóbusz	9.18	0.645	5.99	0.0932	1.56	671.9
tehergépjármű > 3.5 t	9.56	0.953	5.46	0.121	1.63	873.2

A számításokat elvégezve kapjuk a közlekedési utakból eredő alap kibocsátásokat.

3405. út

Jármű	CO	CH	NO ₂	SO ₂	PM	CO ₂
	mg/s m					
személygépkocsi	0.0948	0.0191	0.0198	0.0001	0.0012	2.0385
tehergépjármű > 3.5 t	0.0232	0.0016	0.0151	0.0002	0.0039	1.6956
autóbusz	0.0012	0.0001	0.0007	0.0000	0.0002	0.1116
ÖSSZESEN	0.1192	0.0209	0.0357	0.0003	0.0054	3.8457

Telephelyi közlekedés

Jármű	CO	CH	NO ₂	SO ₂	PM	CO ₂
	mg/s m					

személygépkocsi	0.00269	0.00054	0.00056	0.00000243	0.0000351	0.05778
tehergépjármű > 3.5 t	0.00708	0.00084	0.00378	0.00008542	0.001188	0.62785
ÖSSZESEN	0.00977	0.00138	0.00434	0.00008784	0.001223	0.68563
3405. út %-ában	8.20%	6.60%	12.16%	29.28%	22.65%	17.83%

Az MSZ 21459/2:1981 szabvány alapján elvégeztük az érintett útvonalon közlekedő járművek légszennyező hatásának számításait.

A vizsgált útvonal szennyező anyag kibocsátásainak számítása a következő módon lehetséges:

$$E_i = \frac{\left(\sum_{j=1}^3 n_j \cdot e_{ij} \right)}{3.6 \cdot 10^3},$$

ahol: E_i a vizsgált útszakaszon áthaladó teljes légszennyező anyag kibocsátása az i -edik szennyező anyag komponensből [mg/s m];
 e_{ij} a j -edik járműfajta kibocsátása az i -edik szennyező anyag komponensből a járműfolyam tényleges sebességénél [g/km]
 n_j a járműfolyam járműszáma az adott járműtípusból ($j=1$ - személygépkocsi, $j=2$ - 3,5 t-nál nagyobb tömegű tehergépjármű, $j=3$ - autóbusz) [db/óra];

$1/3.6 \cdot 10^3$ a [g/km óra] és a [mg/s m] közötti váltószám.

Folytonos vonalforrás esetén a rövid idejű átlagolási időtartamra (1 óra) vonatkozó koncentráció számítása az út tengelyétől szélirányba számított távolság függvényében, felszín közeli receptor pontban, ha eltekintünk az ülepedéstől és a kémiai átalakulástól (ez a legrosszabb eset), az alábbi egyenlettel történik:

$$C_i = \sqrt{\frac{2}{\pi}} \cdot \frac{1000 \cdot E_i}{\sin \alpha \cdot u \cdot \sigma_{zv}},$$

ahol: C_i az i -edik szennyező anyag koncentrációja [$\mu\text{g}/\text{m}^3$];
 E_i a vonalforrás i -edik szennyező anyag emissziója [mg/s m];
 α a szélirány és az út által bezárt szög [$^\circ$];
 σ_{zv} folytonos vonalforrás esetén a függőleges turbulens szóródási együttható [m];

$$\sigma_{zv} = \sqrt{(\sigma_{z0}^2 + \sigma_z^2)},$$

ahol σ_{z0} a függőleges irányú kezdeti szóródási együttható, gépjárművek esetén $\sigma_{z0} = 1,5 \text{ m}$

σ_z a függőleges irányú szóródási együttható (MSZ 21457/4-80. *Légszennyező anyagok transzmissziós paraméterei. A turbulens szóródás mértékének meghatározása*). [m] és

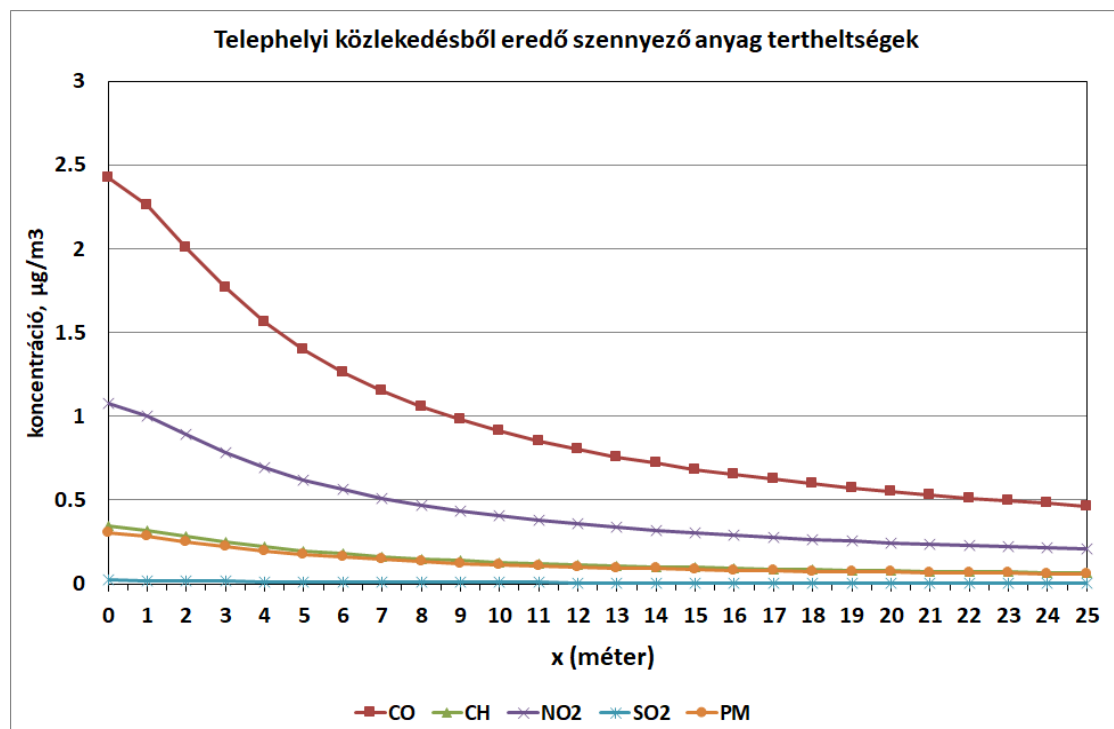
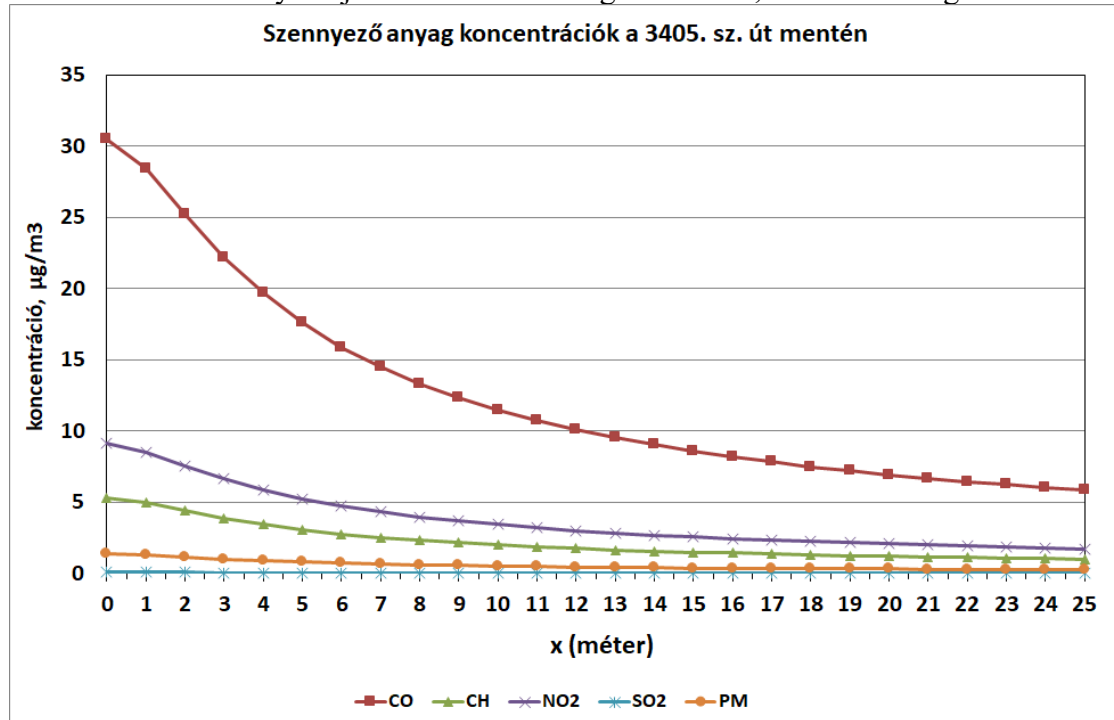
$$\sigma_z = 0.38 \cdot p^{1.3} \cdot \left(8.7 - \ln \left(\frac{H}{z_0} \right) \right) \cdot x^{1.55 \cdot \exp(-2.35 \cdot p)},$$

ahol H a kibocsátás effektív magassága [m], gépkocsi esetén $H=0.3 \text{ m}$;
 x az út tengelyétől mért távolság [m];
 z_0 a vizsgált területen az érdességi paraméter [m];
 p a szélprofil egyenlet kitevője, értéke a stabilitási indikátortól

függ.

A számításokat az alábbi paraméterekkel végeztük el: semleges légköri állapot ($S=6$, $p=0.282$), 2.94 m/s évi átlagos szélsősebesség, mezőgazdasági területre jellemző felületi érdesség ($z_0=0.15$ m), az úttal bezárt szög 45° .

Az utak tengelyétől számítva a levegőterheltségeket az alábbi ábrák mutatják be. A terheltség sehol nem lépi túl a jogszabály által meghatározott határértékeket. A telephely forgalma számottevően nem befolyásolja a közlekedés levegőterhelését, ill. a terheltséget.



A fűtésből kibocsátott légszennyező anyagok mennyisége

Ól	Fűtés	Telj.	db	Összes telj.
		kW		kW
1	SYSTEL	60	3	180
2			3	180
3			3	180
4			3	180
5			3	180
6			2	120
Összesen			17	1020

A propán (C₃H₈) fűtőértéke kb. 46.4 MJ/kg, ill. 93.6 MJ/m³.

A bután (C₄H₁₀) fűtőértéke kb. 45.7 MJ/kg, ill. 123.5 MJ/m³

Egy MSZ 1601:2001 szabvány szerinti összetételű PB gáz (60% bután, 40% propán) átlagos fűtőértéke:

$$H_{PB} = \frac{40\%}{100} \cdot H_{propán} + \frac{60\%}{100} H_{bután} = 46.0 \text{ MJ/kg}$$

A fenti összetételű PB gáz móltömege, $m(PB) = 0.4 \cdot m(C_2H_8) + 0.6 \cdot m(C_3H_{10})$, azaz

$$m(PB) = 0.4 \cdot (2 \cdot 12 + 8 \cdot 1) + 0.6 \cdot (3 \cdot 12 + 10 \cdot 1) = 40.4 \text{ g/mol}$$

1 kg PB gáz így $1000 \text{ g} / 40.4 \text{ g/mol} = 24.75 \text{ mol}$.

Avogadro törvénye alapján 1 mól gáz térfogata standard körülmények között (25 °C, 0.1 MPa nyomáson) 24.5 dm³.

Ennek megfelelően 1 kg cseppfolyós PB gáz $24.75 \text{ mol} \cdot 24.5 \text{ dm}^3/\text{mol} = 606.375 \text{ dm}^3 = 0.606375 \text{ m}^3$ standard állapotú gáznak felel meg.

Az elméleti levegőszükségletet és a keletkező füstgázmennyiséget a Rosin-Fehling egyenletekkel határozhatjuk meg.

Elméleti levegőszükséglet:

$$L_{elm} = a_1 \cdot \frac{H_i}{1000} + a_2 \text{ [Nm}^3/\text{Nm}^3\text{]}$$

Elméleti füstgázmennyiség:

$$V_{elm} = b_1 \cdot \frac{H_i}{1000} + b_2 \text{ [Nm}^3/\text{Nm}^3\text{]},$$

ahol H_i a fűtőérték, kJ/m³

Az $a_{1,2}$ és $b_{1,2}$ paraméterek értelmezése PB gázra:

$$a_1 = 0.2756 \quad a_2 = -0.466$$

$$b_1 = 0.290 \quad b_2 = 0.050$$

H_i a fűtőérték, PB gázra: $H_i = 111.5 \text{ MJ/m}^3$

A számításokat elvégezve kapjuk:

$$L_{elm} = 30.2744 \text{ m}^3/\text{m}^3 \quad V_{elm} = 32.3966 \text{ m}^3/\text{m}^3$$

Füstgázkibocsátás:

$$V = V_{elm} + L_{elm} (\lambda - 1),$$

ahol a fentiekén túl V a tényleges füstgázkibocsátás (m³/m³ PB gáz)

λ légfeszesség tényező

Az éves füstgázkibocsátás ($m^3/\text{év}$): PB felhasználás ($m^3/\text{év}$)*V (m^3/m^3)

PB gáz tüzelés esetén $\lambda = 1.2$ értékkel számolhatunk, így **V= 38.4515 m^3/m^3 PB gáz.**

Szakirodalom alapján a gáztüzeléskor becsült emissziók¹⁵

CO	NO _x (mint NO ₂)
g/m ³	
0.32	2

Szén-dioxid (CO₂)

Fizikai normálállapotban (273 K, 101325 Pa)

$$1\text{tf}\% \text{CO}_2 = \frac{10^{-2} m^3 \text{CO}_2}{1 m^3 \text{füstgáz}} = \frac{\frac{10l}{22,41l/mol} \text{CO}_2}{1 m^3 \text{füstgáz}} = \frac{0,4462 mol \text{CO}_2}{1 m^3 \text{füstgáz}} = \frac{0,4462 mol \cdot 44 \frac{g}{mol} \text{CO}_2}{1 m^3 \text{füstgáz}} = 19,63 \frac{g}{m^3} \text{CO}_2$$

, azaz **CO₂ [g/m³] = 19,63 · CO₂ [tf%]**

A gyakorlatban előforduló jellemző értékek gáz esetén:

CO ₂ (tf%)	CO ₂ (g/m ³)
8.0	157

Az alábbi összes gázfogyasztásokkal és kibocsátásokkal számolhatunk.

Ól	telj.	db	Összesen	Gázfogy.	Füstgáz mennyisége	Kibocsátás		
	kW					CO	NO _x	CO ₂
			kW	m ³ /h	m ³ /h	g/h		kg/h
a	b	c	d	e ¹⁶	f=e* 38.4515 m ³ /m ³ PB gáz	g		h
1	60	3	180	5.81	223	1.86	11.6	35
2	60	3	180	5.81	223	1.86	11.6	35
3	60	3	180	5.81	223	1.86	11.6	35
4	60	3	180	5.81	223	1.86	11.6	35
5	60	3	180	5.81	223	1.86	11.6	35
6	60	2	120	3.87	149	1.24	7.7	23
Összesen		17	1020	32.93	1266	10.54	65.9	199

¹⁵ H. E. Hesketh, Air Pollution Control. Traditional and Hazardous Pollutants. Revised Edition. Technomic Publishing Co., Inc., Lancaster – Basel, 1996. pp. 79-107

¹⁶ Az infrasugárzók PB gázfogyasztását az alábbiak szerint becsülhetjük, figyelembe véve, hogy 1 kW = 0.001 MJ/s:

$$PB \text{ fogyasztás} = \frac{\text{Teljesítmény/ól [MJ/s]}}{\text{Fűtőérték [MJ/m}^3\text{]}} \cdot 3600 [s/h] = \frac{0.220 [MJ/s]}{111.5 [MJ/m^3]} \cdot 3600 [s/h] \approx 7.1 [m^3/h]$$

Dízel aggregát



TEKSAN TJ336DW, DOOSAN P126TI-II motorral¹⁷

A motor bemenő névleges hőteljesítménye: 294 kW

Kipufogógáz mennyisége: 51.2 m³/perc = 3072 m³/h

Kipufogógáz hőmérséklete: 650 °C

Üzemanyag fogyasztás: 63.1 l/h ≈ 53 kg/h

Kéménymagasság: 2.453 m

Kibocsátási átmérő: 120 mm

Várható kibocsátások a szakirodalmi becslések alapján¹⁸:

Szennyező	leadott teljesítményre	üzemanyagra	Kibocsátás	
	(lb/MMBTU)		(g/h)	(mg/m ³)
NO _x	1.900	2.941	865	281
CO	0.850	1.316	387	126
SO _x mint SO ₂	0.001	0.002	0.460	0.150
PM ₁₀	0.100	0.155	46	14.8
CO ₂	165	255	75080	24440

A gépek légszennyező anyag kibocsátásainak becslésekor feltételeztük, hogy azok megfelelnek a nem közúti mozgó gépekbe és berendezésekbe szánt belső égésű motorok gáz- és szilárd halmazállapotú szennyezőanyag-kibocsátása elleni intézkedésekre vonatkozó tagállami jogszabályok közelítéséről szóló, az Európai Parlament és a Tanács 97/68/EC irányelve (1997. december 16.) I. melléklet 4.2.1. pontjában definiált szennyezőanyag kibocsátási határértékeknek:

¹⁷ <https://www.teksanuk.com/en/diesel-generator-sets/TJ330DW/400/1/>

¹⁸ US EPA AP-42 3.4 Large Stationary Diesel And All Stationary Dual-fuel Engines.
<https://www3.epa.gov/ttn/chief/ap42/ch03/final/c03s04.pdf>

Leadott teljesítmény (P) (kW)	Szénmonoxid (CO) (g/kWh)	Szénhidrogének (HC) (g/kWh)	Nitrogén-oxidok (NO _x) (g/kWh)	Részecskék (PM) (g/kWh)
C: 37 ≤ P < 75	5.0	1.3	9.2	0.85

A fenti emissziós faktorokat figyelembe véve az emissziók az alábbi módon határozhatók meg.

Emisszió = Emisszió-faktor * Teljesítmény, ill. kén-dioxid esetében

Emisszió = 2 * kéntartalom [kg/kg] * (fogyasztás), feltételezve, hogy az összes kén átalakul kén-dioxiddá az $S + O_2 = SO_2$ egyenlet szerint.

A kén-tartalom a MOL szabványai szerint max. 0,05 m/m %, azaz 0,0005 kg/kg üzemanyag, amiből a fajlagos kén-dioxid emisszió a fentiek szerint 0,001 kg SO₂/kg üzemanyag.

A fenti jogszabályban megállapított határértékeknek megfelelő kibocsátások teljesítményarányos üzemanyag fogyasztásokkal és max. napi 2 óra munkaidővel számolva a 24 órás átlagos kibocsátások az alábbiak.

A szakirodalom szerint¹⁹ a dízel üzemeltetésű munkagépek az alábbi fajlagos kibocsátásokat okozzák:

Szennyező anyag	Emissziós faktor [g/kWh]
Szén-monoxid (CO)	5.00
Kén-dioxid (SO ₂) [dízelolaj S tartalma ≤10 mg/kg olaj ²⁰]	0.02 g SO ₂ /kg üzemanyag
Metán (CH ₄)	0.05
Nem-metán illékony szerves vegyületek	0.19
Nitrogén-oxidok (NO _x)	0.40
Szilárd anyag (korom, PM10)	0.02
Szén-dioxid (CO ₂)	3162 g/kg üzemanyag ²¹

Gép	Névl. telj.	Fogy.	SO ₂	CO	NO _x	CH	CH ₄	PM10	CO ₂
	kW	kg/h	g/h						kg/h
JCB 5A5	74	17.76	0.3552	370	29.6	14.06	3.7	1.48	56
GEHL 4640 SL	47	11.28	0.2256	235	18.8	8.93	2.35	0.94	36
ÖSSZESEN	121	29.04	0.5808	605	48.4	22.99	6.05	2.42	92

A fentiek alapján a telep átlagos szennyező anyag kibocsátásai:

¹⁹ <http://www.dieseln.net.com>

²⁰ MSZ EN 590

²¹ 1 liter dízelolaj tömege ~835 gramm. A dízel 86,2%-a karbon (C), azaz ~720 gramm C/liter dízel. A C tartalom teljes (100%) szén-dioxiddá (CO₂) égetéséhez a $C + O_2 = CO_2$ sztöchiometriai egyenlet alapján $(M_{O_2}/M_C) * 720 = 1920$ gramm O₂-re van szükség. $M_{O_2} = 32$ g/mol, az O₂ molekulatömege, $M_C = 12$ g/mol a C molekulatömege.

A fajlagosan keletkező CO₂ mennyisége tehát $720 + 1920 = 2640$ g CO₂/liter dízel, azaz 2640 g CO₂/[liter]/0,835 [kg/liter] ≈ 3162 g CO₂/kg üzemanyag.

	NH ₃	CH ₄	N ₂ O	SO ₂	CO	NO _x	PM10	CH	CO ₂
	g/h								kg/h
állattartás	1699	123	206	-	-	-	1214	-	420 ²²
fűtés	-	-	-	-	10.54	65.9	-	-	199
munkagépek	-	6.05	-	0.5808	605	48.4	2.42	22.99	92
ÖSSZESEN	1699	129.05	206	0.5808	615.54	114.3	1216.42	22.99	711

A levegő védelméről szóló 306/2010. (XII. 23.) Kormányrendelet 2. § 12c. pontja definiálja a helyhez kötött diffúz forrás hatásterületét:

„a vizsgált diffúz forrás körül lehatárolható azon legnagyobb terület, ahol a diffúz forrás által maximális kapacitáskihasználás, ennek hiányában jellemző üzemállapot mellett kibocsátott – műszaki becsléssel meghatározható – légszennyező anyag terjedése következtében a légszennyező diffúz forrás környezetében a talajközeli és magaslégköri meteorológiai jellemzők mellett, a füstfáklya tengelye alatt a vonatkoztatási időtartamra számított várható talajközeli levegőterheltség-változás

- a) az egyórás (PM₁₀ esetében 24 órás) légszennyezettségi határérték 10%-ánál nagyobb,
- b) a terhelhetőség 20%-ánál nagyobb,
- c) az egyórás (PM₁₀ esetében 24 órás) maximális érték 80%-ánál nagyobb, vagy
- d) szagvédelmi hatásterület meghatározása esetén a tervezési irányértékkel egyenlő vagy annál nagyobb;”

Légszennyező anyag mérések a területen nincsenek, ezért az alapterheltségeket az éves határérték (ha van) 15%-ában (NO_x esetén az NO₂ éves határérték 30%-ában) PM10 esetén 30%-ában, SO₂ esetén az éves határérték 10%-ában határoztuk meg.

	NH ₃	CH ₄	N ₂ O	SO ₂	CO	NO _x	Szilárd*	CH	CO ₂
	µg/m ³								
1 órás határérték	200	-	-	250	10000	200	50	-	-
Alapterheltség	0	0	0	5	450	12	12	-	-
A-feltétel	20	-	-	25	1000	20	5	-	-
B-feltétel	40	-	-	49	1910	36	6	-	-
C-feltétel	a maximális rövid idejű terheltség 80%-a								

* szilárd esetén 24 órás határérték

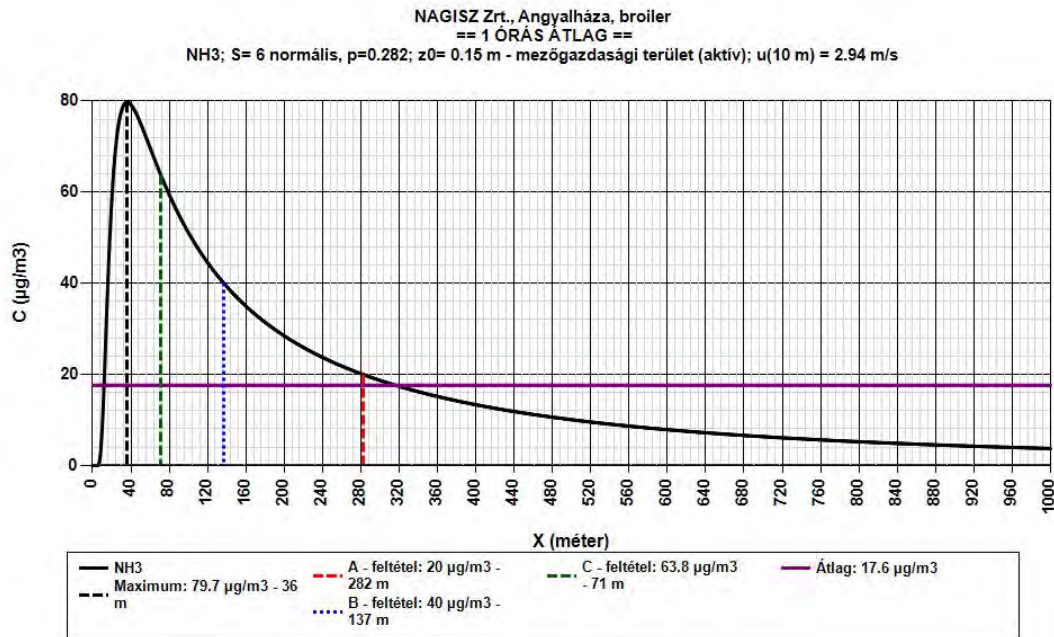
Bemeneti alapadatok:

A projekt címe: NAGISZ Zrt., Angyalháza, broiler	
Átlagolási idők <input checked="" type="radio"/> 1 órás maximum <input type="radio"/> 24 órás maximum <input type="radio"/> Éves maximum	Eredő terheltségek <input type="radio"/> 1 órás eredő <input type="radio"/> 24 órás eredő <input type="radio"/> Éves eredő
A felületi forrás hosszabbik oldala: 270 m	A szennyező anyag kibocsátásának magassága: 6 m
STABILITÁSI INDEX, S = S=6 normális, p=0.282	FELÜLETI ÉRDESSÉG, z0 = 0.15 - mezőgazdasági terület (aktív) m
ÁTLAGOS SZÉLSEBESSÉG, u = 2.94 m/s	A SZÉLSEBESSÉGMÉRÉS MAGASSÁGA (ALAP ESETBEN 10 m) = 10 m

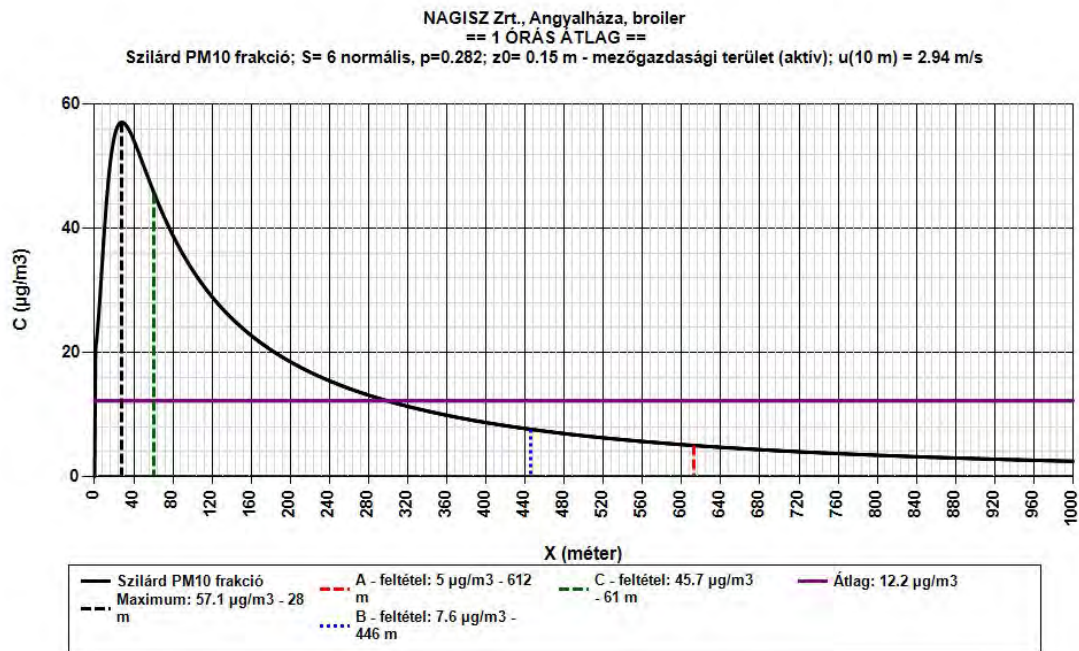
²² J. Brouček, B. Čermák, Ekológia (Bratislava), Vol. 34, No. 1, p. 89–100, 2015

NH₃

A rövid idejű átlagos ammónia terheltség „A” feltétel ($200 \times 0,1 = 20 \mu\text{g}/\text{m}^3$) szerint becsült hatástávolsága 282 m. A „B” feltétel: $200 \times 0,2 = 40 \mu\text{g}/\text{m}^3$, amit az NH₃ terheltség 137 m távolságban ér el. A „C” feltételt (maximum, $79,7 \times 0,8 = 63,8 \mu\text{g}/\text{m}^3$) 71 m-re becsülhetők. A vizsgált 1000 m-es területen átlagosan $17,6 \mu\text{g}/\text{m}^3$ 1 órás NH₃ terheltség várható.



PM10

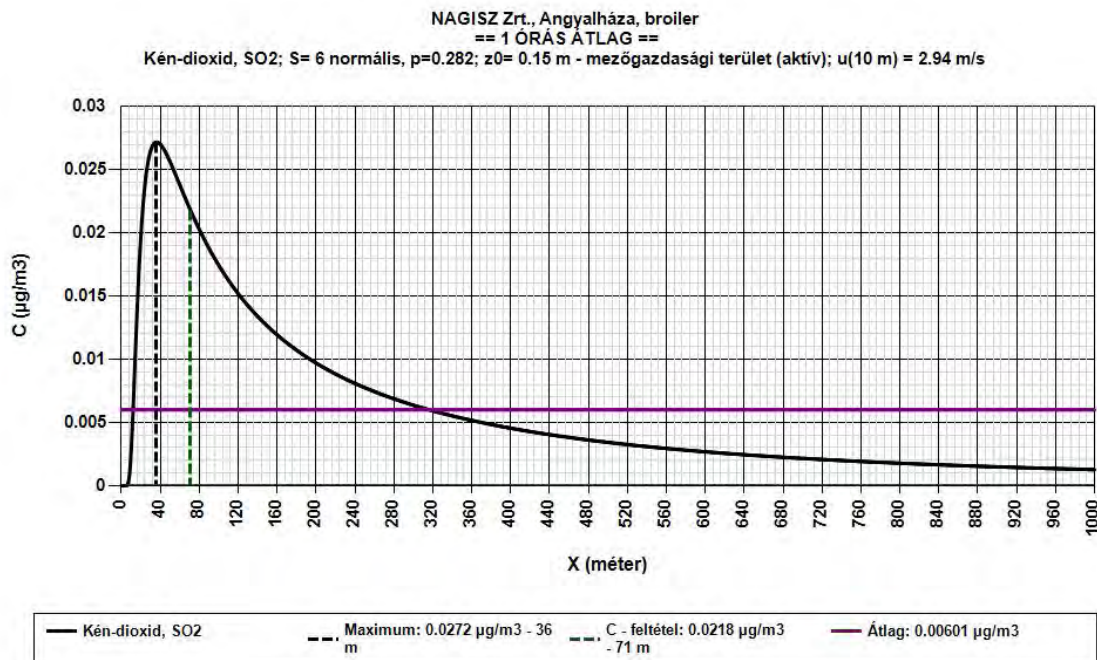


Az „A” feltétel ($50 \cdot 0,1 = 5 \mu\text{g}/\text{m}^3$) szerint becsült hatástávolság 612 m. A „B” feltétel: $7.6 \mu\text{g}/\text{m}^3$, amit a PM10 terheltség 446 m távolságban ér el. A „C” feltételt (maximum, $57.1 \cdot 0.8 = 45.7 \mu\text{g}/\text{m}^3$) 61 m távolságban éri el a PM10 szennyezettség. A vizsgált 1000 m-es területen átlagosan $12.2 \mu\text{g}/\text{m}^3$ 1 órás PM10 terheltség várható.



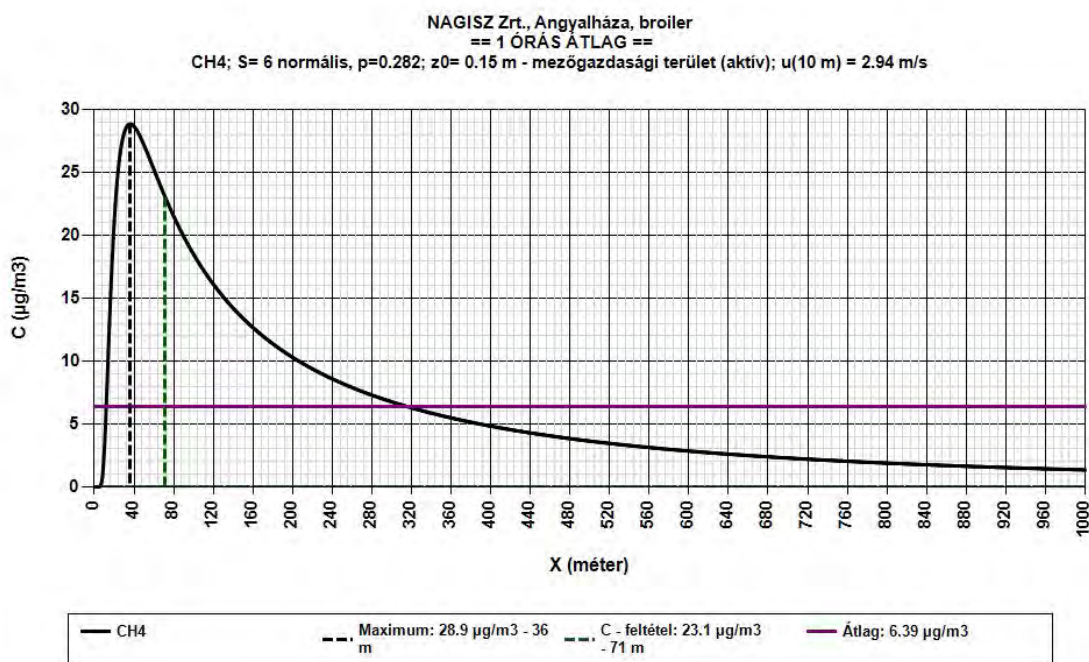
SO₂

A SO₂ kibocsátások hatástávolsága a „C” feltétel alapján állapítható meg: 71 m. A várható maximális egy órás terheltség (0.0272 µg/m³) távolsága 36 m. A vizsgált 1000 m-es területen átlagosan 0.00601 µg/m³ 1 órás SO₂ terheltség várható.



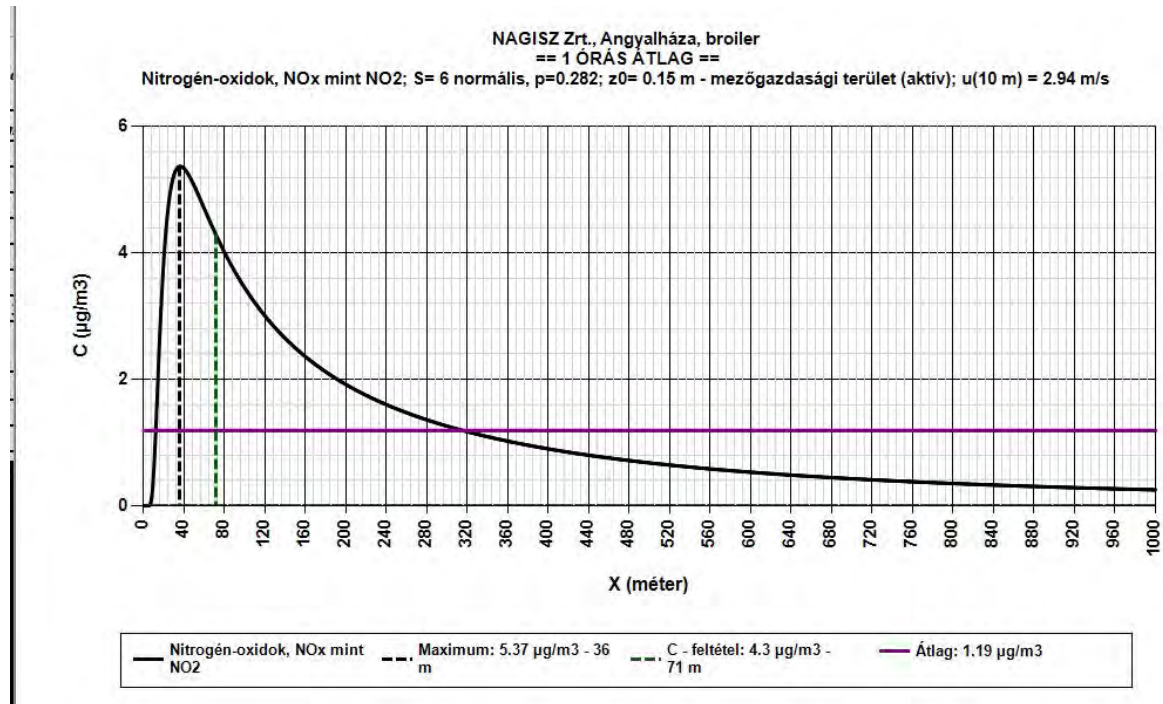
CO

A CO kibocsátások hatástávolsága a „C” feltétel (23.1 µg/m³) alapján állapítható meg: 71 m. A várható maximális egy órás terheltség (28.9 µg/m³) távolsága 36 m. A vizsgált 1000 m-es területen átlagosan 6.39 µg/m³ 1 órás CO terheltség várható.



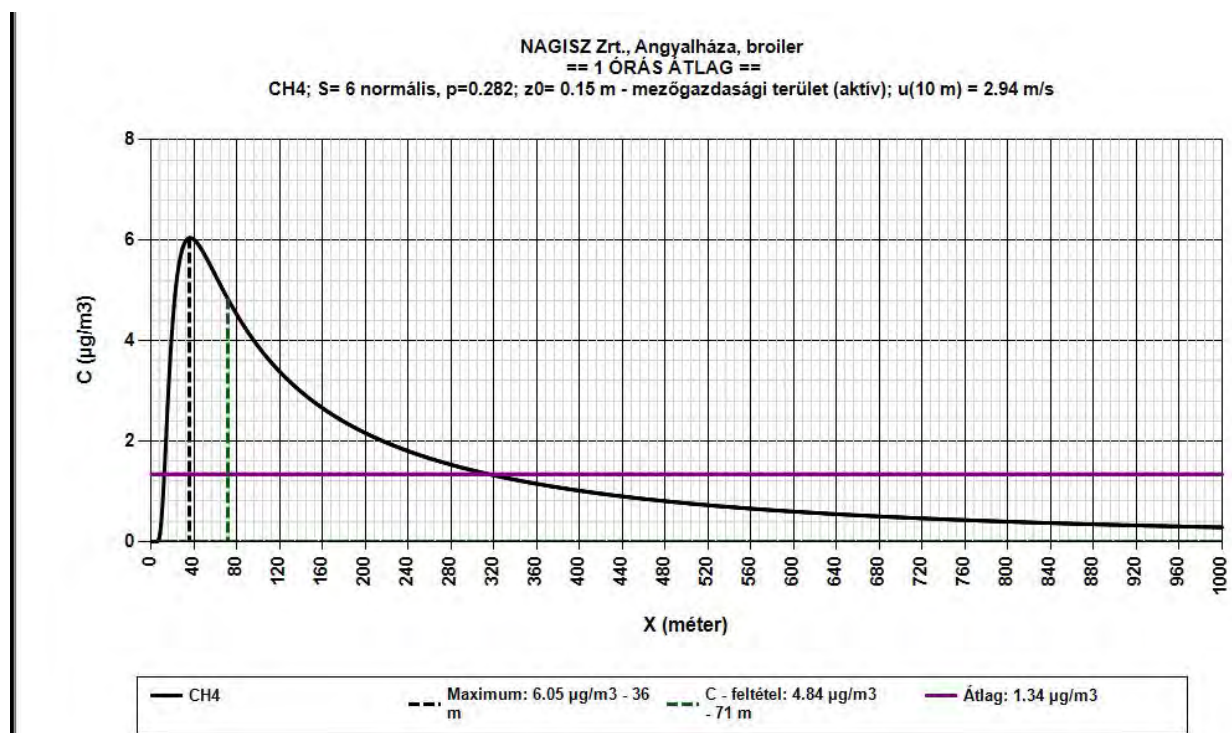
NO_x

A „C” feltételt ($\text{maximum}, 5.37 \cdot 0.8 = 4.30 \text{ } \mu\text{g}/\text{m}^3$) 71 m távolságban éri el az NO_x szennyezettség. A vizsgált 1000 m-es területen átlagosan $1.19 \text{ } \mu\text{g}/\text{m}^3$ 1 órás NO_x terheltség várható.



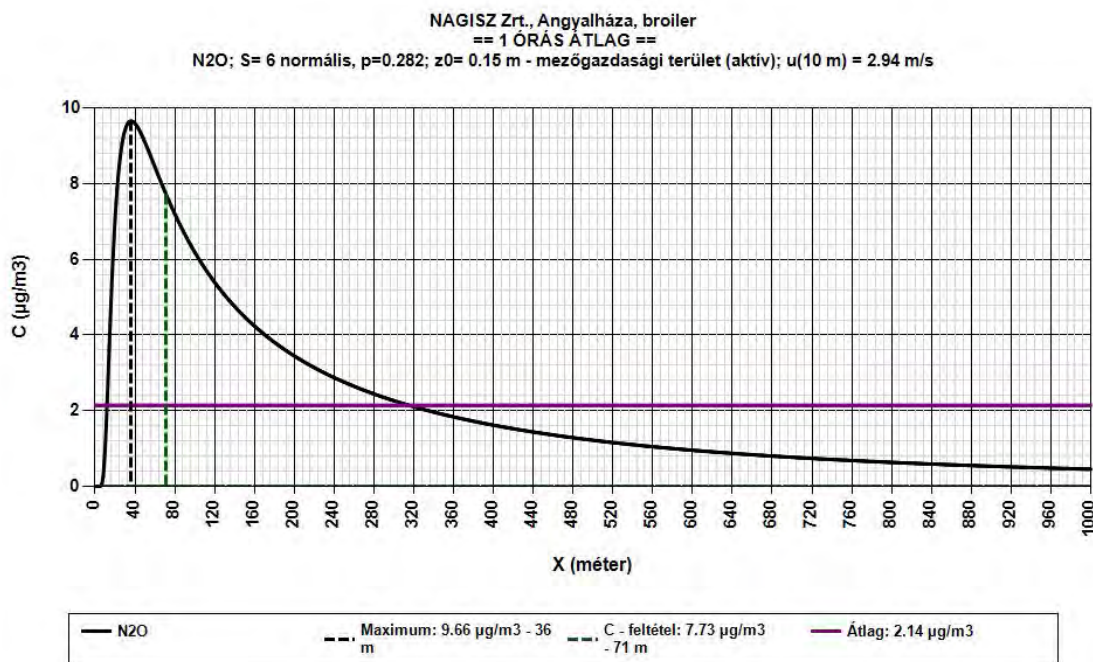
CH₄

A telep **CH₄** kibocsátásainak hatástávolsága a „C” feltétel alapján állapítható meg: 71 m. A várható maximális egy órás terheltség távolsága ($6.05 \text{ } \mu\text{g}/\text{m}^3$) 36 m. A vizsgált 1000 m-es területen átlagosan $1.34 \text{ } \mu\text{g}/\text{m}^3$ 1 órás CH₄ terheltség várható.



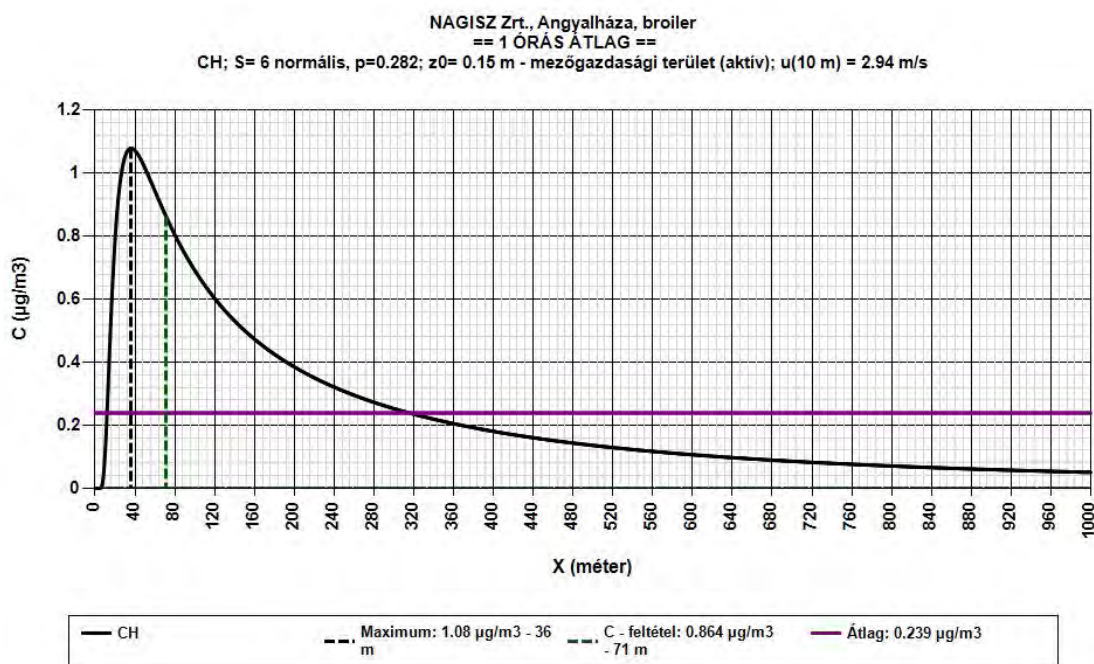
N₂O

Hatástávolság a „C” feltétel alapján állapítható meg: 71 m. A várható maximális egy órás terheltség ($9.66 \mu\text{g}/\text{m}^3$) távolsága 36 m. A vizsgált 1000 m-es területen átlagosan $2.14 \mu\text{g}/\text{m}^3$ 1 órás N₂O terheltség várható.



CH

Hatástávolság a „C” feltétel alapján állapítható meg: 71 m. A várható maximális egy órás terheltség ($1.08 \mu\text{g}/\text{m}^3$) távolsága 36 m. A vizsgált 1000 m-es területen átlagosan $0.239 \mu\text{g}/\text{m}^3$ 1 órás CH terheltség várható.





A dízel aggregát levegőkörnyezeti hatásai

A levegő védelméről szóló 306/2010. (XII. 23.) Kormányrendelet 2. § 14. pontja definiálja a helyhez kötött diffúz forrás hatásterületét:

„a vizsgált pontforrás körül lehatárolható azon legnagyobb terület, ahol a diffúz forrás által maximális kapacitáskihasználás, ennek hiányában jellemző üzemállapot mellett kibocsátott – műszaki becsléssel meghatározható – légszennyező anyag terjedése következtében a légszennyező diffúz forrás környezetében a talajközeli és magaslégköri meteorológiai jellemzők mellett, a füstfáklya tengelye alatt a vonatkoztatási időtartamra számított várható talajközeli levegőterheltség-változás

- a) az egyórás (PM_{10} esetében 24 órás) légszennyezettségi határérték 10%-ánál nagyobb,
- b) a terhelhetőség 20%-ánál nagyobb,
- c) az egyórás (PM_{10} esetében 24 órás) maximális érték 80%-ánál nagyobb, vagy
- d) szagvédelmi hatásterület meghatározása esetén a tervezési irányértékkel egyenlő vagy annál nagyobb;” (Ez utóbbi itt nem releváns.)

Bemeneti alapadatok:

A projekt címe: **NAGISZ, Angyalháza, TEKSAN dízel aggregátor**

Átlagolási idők
☒ 1 órás maximum ☐ 24 órás maximum ☐ Éves maximum

Eredő terheltségek
☐ 1 órás eredő ☐ 24 órás eredő ☐ Éves eredő

FIZIKAI KÉMÉNY/KÖRTŐ MAGASSÁG, h = 2.453 m

KILÉPÉSI SEB., v (m/s) vagy TÉRFOGATÁRAM, V (m³/h) = térfogatáram, V (m³/h) = 3072 m³/h

KILÉPÉSI ÁTMÉRŐ, d (m) vagy KERESZTMETSZET, A (m²) = átmérő, d (m) = 0.120 m

FÜSTGÁZ/VÉGGAZ HŐMÉRSÉKLETE, ts = 650 °C 923.15 K

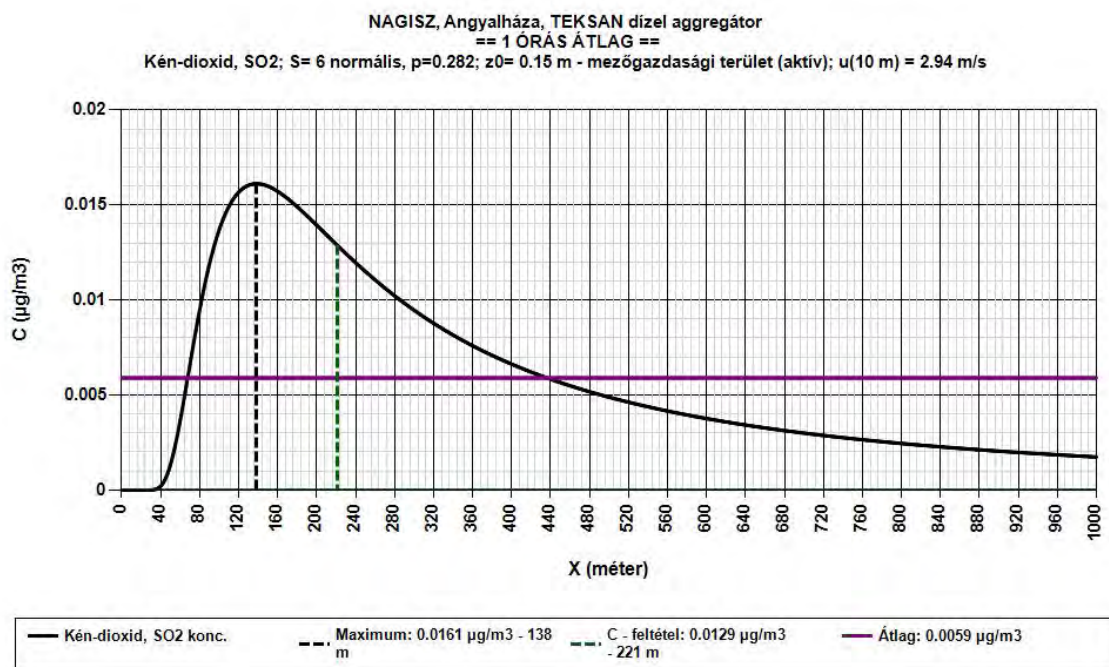
KÖRNYEZETI LEVEGŐ HŐMÉRSÉKLETE, th = 11 °C 284.15 K

STABILITÁSI INDEX, S = S=6 normális, p=0.282 FELÜLETI ÉRDESSÉG, z0 = 0.15 - mezőgazdasági terület (aktív) m

ÁTLAGOS SZÉLSEBESSÉG, u = 2.94 m/s A SZÉLSEBESSÉGMÉRÉS MAGASSÁGA (ALAP ESETBEN 10 m) = 10 m

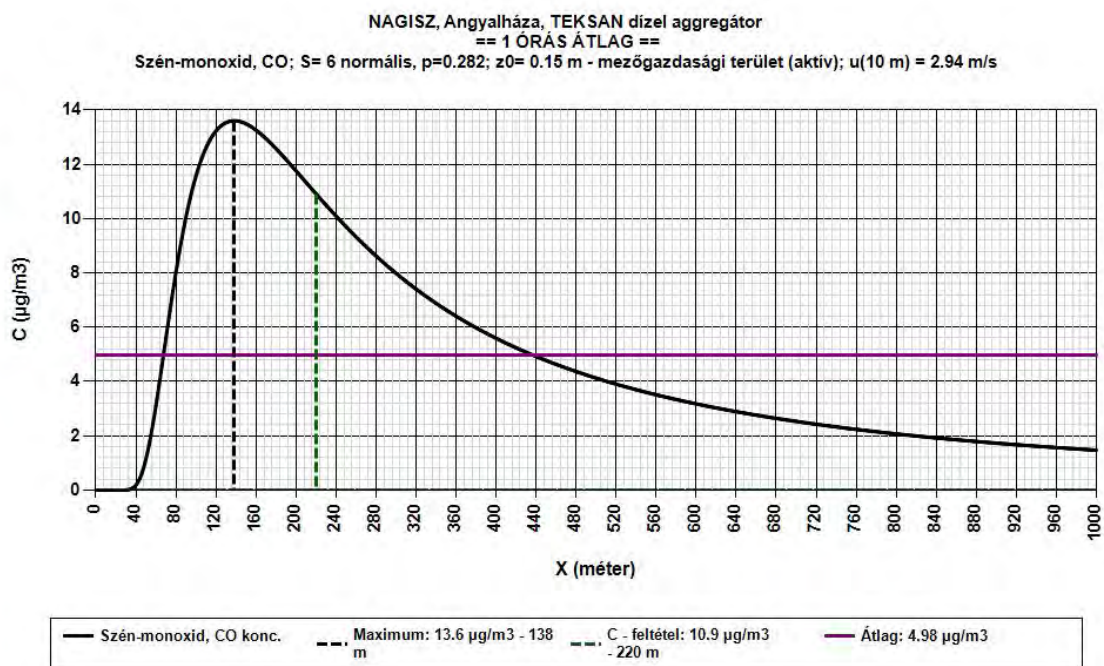
SO₂

Az aggregát **SO₂ kibocsátásainak hatástávolsága** a „C” feltétel alapján (0.0129 µg/m³) állapítható meg: 221 m. A várható maximális egy órás terheltség (0.0161 µg/m³) távolsága 138 m. A vizsgált területen átlagosan 0.0059 µg/m³ 1 órás SO₂ terheltség várható.



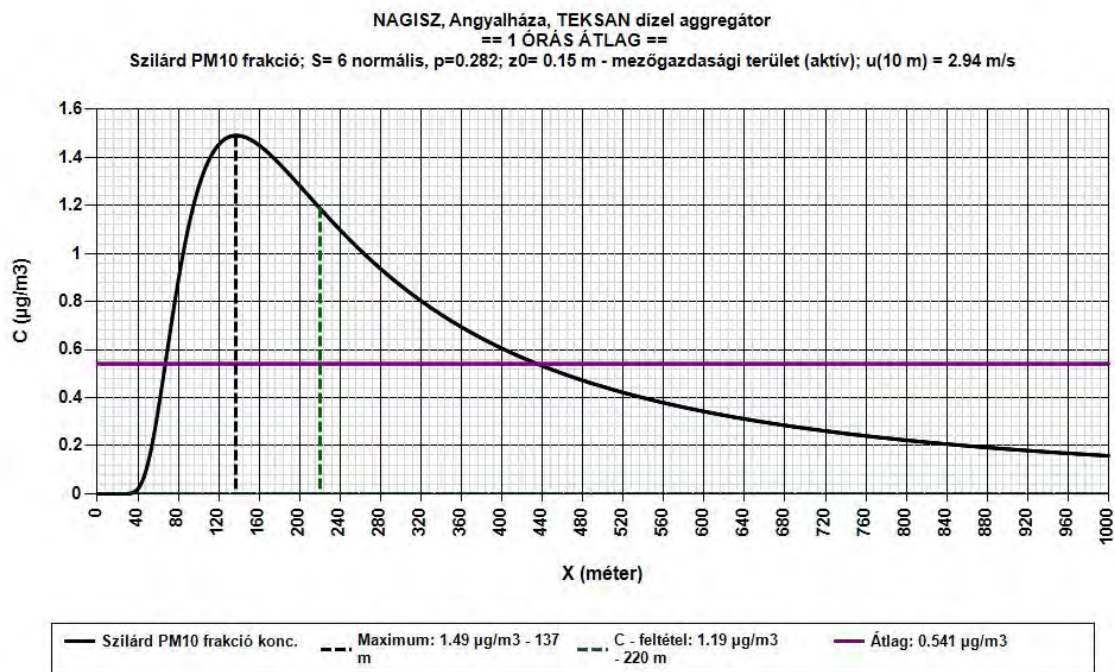
CO

A **CO kibocsátások hatástávolsága** a „C” feltétel alapján (10.9 µg/m³) állapítható meg: 220 m. A várható maximális egy órás terheltség (13.6 µg/m³) távolsága 138 m. A vizsgált területen átlagosan 4.98 µg/m³ 1 órás CO terheltség várható.



PM10

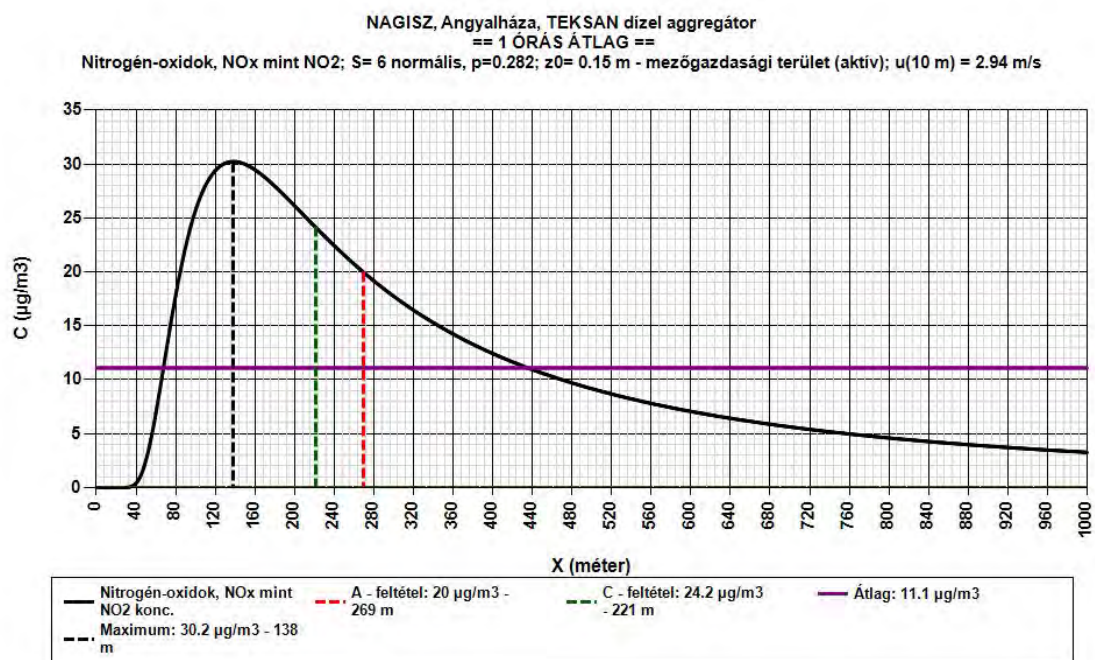
A pontforrás **PM10 kibocsátásainak hatástávolsága** a „C” feltétel alapján ($1.19 \mu\text{g}/\text{m}^3$) állapítható meg: 220 m. A várható maximális egy órás terheltség ($1.49 \mu\text{g}/\text{m}^3$) távolsága 137 m. A vizsgált területen átlagosan $0.541 \mu\text{g}/\text{m}^3$ 1 órás PM10 terheltség várható.





NO_x

Hatástávolság az „A” feltétel ($20 \mu\text{g}/\text{m}^3$) alapján 269 m. A „B” feltétel alapján nem határozható meg hatástávolság. A „C” feltétel alapján ($24.2 \mu\text{g}/\text{m}^3$) a hatástávolság 221 m. A várható maximális egy órás terheltség ($30.2 \mu\text{g}/\text{m}^3$) távolsága 138 m. A vizsgált területen átlagosan $11.1 \mu\text{g}/\text{m}^3$ 1 órás NO_x terheltség várható.







Az AERMOD View modellel számított éves levegőterheltség eloszlásokat mutatják be a következő térképek. A telep körüli 2x2 km-es területen vizsgáltuk a NH₃, PM₁₀ és NO_x (mint legnagyobb kibocsátások) terjedését, a tevékenységből származó terheltségek eloszlását.

A maximumok helyét és értékeit fehér alapon **piros** számokkal jeleztük.


Ammónia (NH₃) terheltségek éves eloszlása



Szilárd anyag (mint PM10) terheltségek éves eloszlása

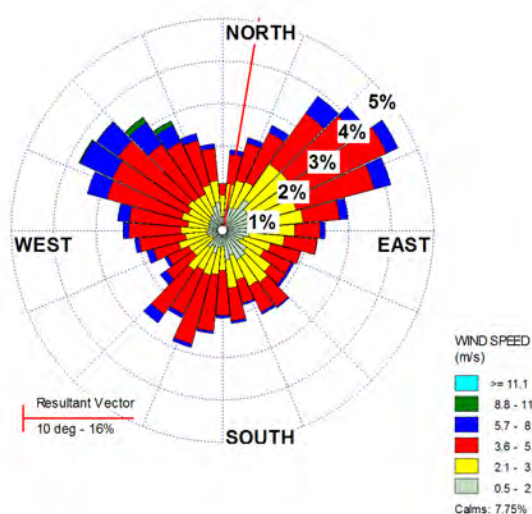


NOx terheltségek éves eloszlása



3.1.5. A bűz terjedése, hatásterülete

A környezet szélviszonyait az ÉK-i és ÉNY-i szélirányok jellemzik, az ún. eredő irány (Resultant vector) 10° (É-ÉÉK), gyakorisága 16%. Az évi átlagos szélesség 10 m meteorológiai észlelési magasságban 2.94 m/s



A levegő védelméről szóló 306/2010. (XII. 23.) Kormányrendelet 2. § 12c. pontja definiálja a helyhez kötött diffúz bűzforrás hatásterületét:

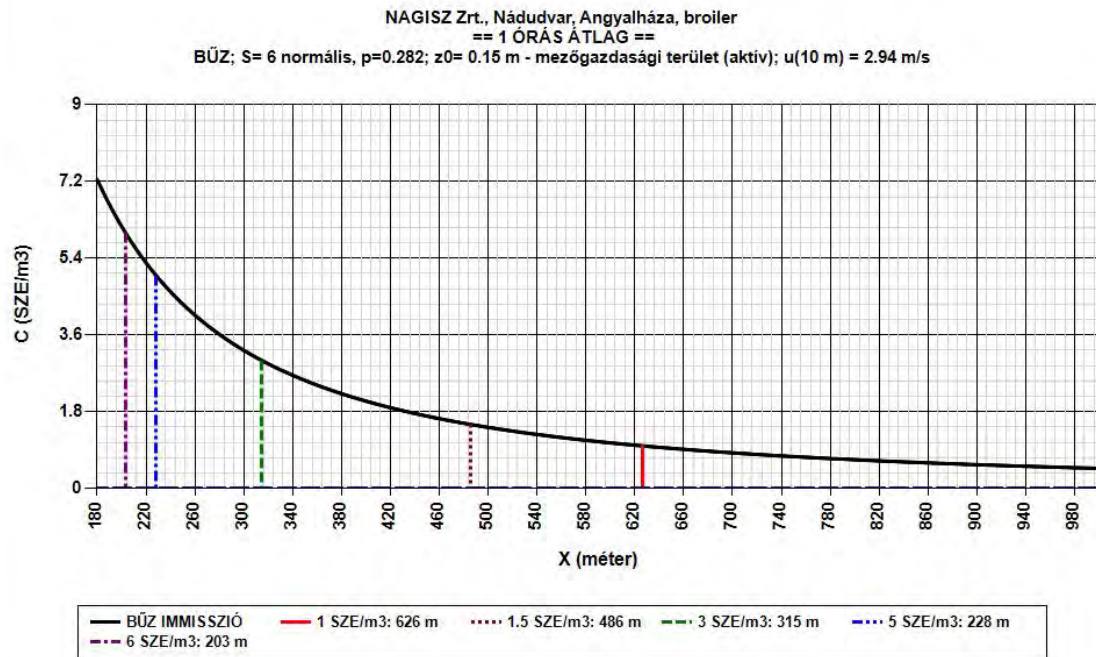
„a vizsgált diffúz forrás körül lehatárolható azon legnagyobb terület, ahol a diffúz forrás által maximális kapacitáskihasználás, ennek hiányában jellemző üzemállapot mellett kibocsátott – műszaki becsléssel meghatározható – légszennyező anyag terjedése következtében a légszennyező diffúz forrás környezetében a talajközeli és magaslégköri meteorológiai jellemzők mellett, a füstfáklya tengelye alatt a vonatkoztatási időtartamra számított várható talajközeli levegőterheltség-változás

d) szagvédelmi hatásterület meghatározása esetén a tervezési irányértékkel egyenlő vagy annál nagyobb (3 SZE/m³);”

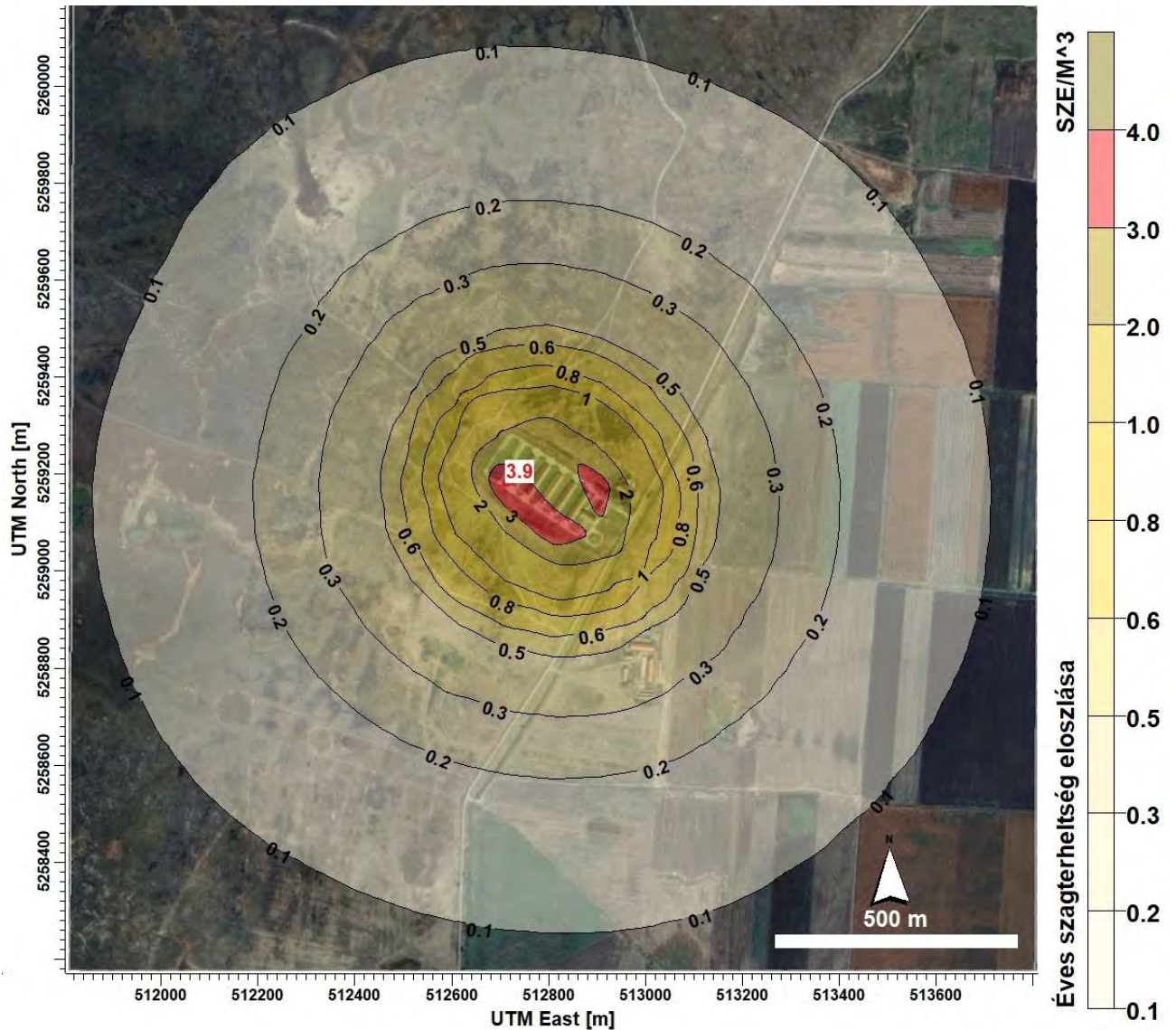
A teljes telep fentiekben becsült 49961 SZE/s szagkibocsátása mellett a hatástávolság.exe programmal elvégezve a számításokat a rövid idejű bűzterjedés a telep DNY-i sarkától számított hatástávolsága átlagos légköri stabilitás (normális) esetén 245 m. E távolságon csökken a várható szagintenzitás értéke 3 SZE/m³ alá. Átlagos légköri viszonyok mellett nem várható, hogy a telepről kikerülő bűz eléri a településeket, ill. más lakott területeket.

NAGISZ Zrt. (KÜJ 100234604)
Hajdúszoboszló Angyalháza Broilertelep (KTJ 101342556)
KHV és EKHE Összevont Eljárási Dokumentáció

92/228



Az AERMOD View 8.1 planetáris határréteg Gauss modellel elemeztük a bűzterjedés éves eloszlását. A modell alapján a telephely körüli éves **szaggyakoriság eloszlását** mutatja be az alábbi térkép.



Éves szinten nem várható, hogy a bűzterheltség a lakott területek határán meghaladja az 3 SZE/m³ értéket.

3.1.6. A levegőterhelés csökkentését célzó megoldások

Az alkalmazott tartási technológia biztosítja káros levegőterhelés megelőzését.

3.1.7. Intézkedéseket, amelyek az energiahatékonyságot, a biztonságot, a szennyezések megelőzését, illetve csökkentését szolgálják

Fűtés

Fogadáskor hőszigetelt fallal van lefelezve az épület és így biztosítani lehet a 34 °C fogadási hőmérsékletet. A közlekedő út locsolásával a megfelelő páratartalmat biztosítják. A hőmérséklet beállítása után az épületben elhelyezett érzékelő automatikusan szabályozza a hőmérsékletet, ezzel biztosítva az optimális energiafelhasználást. A hőmérséklet a madár korának, igényének megfelelően fokozatosan csökkenteni lehet.

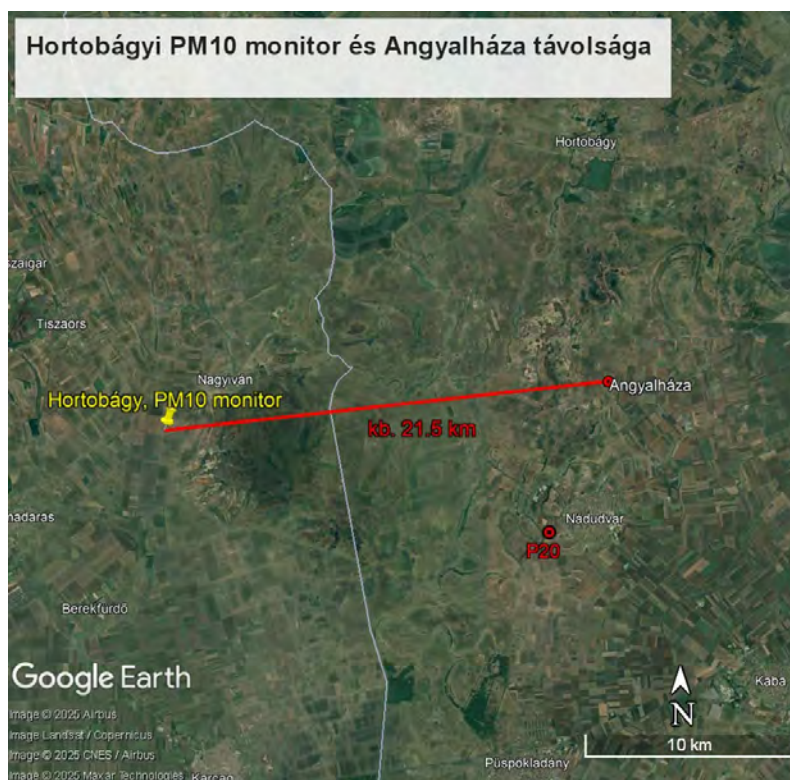
- nagynyomású párásítót, porlasztást használnak hűtésre (Tuffigo francia technológia)
- központi szabályozású gázinfrák a fűtésre
- 20 db 11 kW teljesítményű gázinfra/istálló
- tartályos PB gáztároló

3.1.8. A létesítményből származó légszennyező anyag kibocsátások mérésére (monitoring), folyamatos ellenőrzésére szolgáló módszerek, intézkedések

Aggregát 5 évenkénti mérése.

3.1.9. Az érintett terület alap légszennyezettsége

Légszennyező anyag mérések a területen nincsenek, a legközelebbi a Nagyiván közelében, kb. 21.5 km-re lévő PM10 + O3 monitor. Ezért az alapterheltségeket az éves határérték (ha van) 15%-ában (NOx esetén az NO2 éves határérték 30%-ában) PM10 esetén 30%-ában, SO2 esetén az éves határérték 10%-ában határoztuk meg.



	NH ₃	CH ₄	N ₂ O	SO ₂	CO	NO _x	Szilárd *	CH	CO ₂	BÜZ
	µg/m ³									SZE/m ³
1 órás határérték	200	-	-	250	10000	200	50	-	-	
Alapterheltség	0	0	0	5	450	12	12	-	-	
A-feltétel	20	-	-	25	1000	20	5	-	-	
B-feltétel	40	-	-	49	1910	36	6	-	-	
C-feltétel	a maximális rövid idejű terheltség 80%-a									
D-feltétel										3

3.1.10. A légszennyezést okozó technológiák és a szennyezésre hatást gyakorló paraméterek és jellemzők

Igény meghatározása

Az igényfelmérést a szerződések, megállapodások alapján a tulajdonos és az állományokért, illetve termelésért felelős szakmai vezető határozza meg. Döntését az igényeknek megfelelően hozza meg a termelési paraméterek figyelembevételével.

A megrendelés leadása

Az igények alapján, annak megfelelő ütemezéssel a baromfi termelés szakmai irányítója megtervezi az egész éves rotációkat – napos madár letelepítések, vágóhidra szállítások dátuma és a szervizperiódusok hossza – figyelembe véve az ágazat, illetve a telepek technológiai háttérét. Mindezek után leadja a tenyésztő cégeknek a rendelést, melyik fajtára és mennyi napos csibére van szüksége az állattartó telepeknek.

Import alapanyag beérkezése

A megrendelés után a napos állomány beérkezik a nagylétszámú baromfitartó telepre, mely 14-21 napig karantén telepnek minősül, oda újabb állományt betelepíteni vagy a meglévő, karantén alatt lévő állományt kitelepíteni nem lehet. Az állatorvos vagy szakmai képviselője, az adott egység vezetője, telepvezetője fogadja a megérkezett napos madarakat.

Telephely és berendezések előkészítése

A betelepített, illetve ezt követően elszállított állományok között alapos tisztítást és fertőtlenítést végeznek. Ez magában foglalja a padlók, falak, itatók és etetők, valamint a szellőztető rendszerek tisztítását és fertőtlenítését. A telep kiürítését követő higiéniai és szerviz program lépéseinek a betartásáért a telepvezető, az ágazat- és egységvezetők a felelősök. A takarítási-fertőtlenítési utasítások a 10. fejezetben kerülnek részletezésre. Almozásra tiszta, penészmentes faforgácsot, szecskázott szalmát, fa- vagy szalmapelletet kell használni, amelyet az istálló teljes felszáradása után lehet szétteríteni.

Hőmérséklet és páratartalom szabályozása

Mielőtt a napos állomány betelepítésre kerül a tartásterekbe, az optimális környezeti körülmények biztosítása érdekében az istállót előmelegítik a megfelelő hőmérsékletre, és beállítják a szükséges páratartalmat. Ezt követően ezeket az értékeket a napos madár érkezéséig és azontúl a madarak életkorának megfelelően fenntartják.

Világításprogram

A megfelelő nappali és éjszakai ciklusok – világos és sötét periódusok – beállítása a tartástechnológiai leírásnak megfelelően, de a telepi adottságokhoz adaptálva történik. A megfelelő világítási program elősegíti a csibék egészséges növekedését és fejlődését.

Automatizált etetési és itatási rendszerek

Biztosítják, hogy a csibék folyamatosan hozzáférjenek a friss vízhez és a takarmányhoz. Ezen rendszerek további beállítása az állatok korának és szükségleteinek megfelelően történik.

Szellőztetés

A szellőztetés kulcsfontosságú az ammónia és egyéb mérgező gázok, mint szén-dioxid, illetve szén-monoxid tartásterekből történő eltávolítására, továbbá a hőmérséklet és páratartalom optimalizálására.

Betegségmegelőzés és állatjóllét

A telepen folyamatosan figyelemmel kísérik az állatok egészségét. A vakcinázási programokat, parazitaellenes kezeléseket továbbá a stressz csökkentésére, illetve immunerősítésre vonatkozó egyéb, preventív programok összeállítását az állatorvos végzi, a programok telepi végrehajtását a telepvezető az állatgondozókkal közösen végzi. Az említett programok ütemszerű kivitelezéséért a telepvezető és az állomány tulajdonosa a felelősek.

Napos madár letelepítése a brojler telepre, és megfigyelése

A napos madár érkezése előtt az állatorvos vagy szakmai képviselője az állattartó telepet, és kifejezetten az állatok fogadására szánt istállókat járványvédelmi szempontból és az új állomány fogadására való megfelelőség szempontjából is ellenőrzi. Hiányosságok feljegyzi, azokat a lehetőségekhez mérten korrigáltatja. Az erről készült leírást az egységvezetőnek, ágazatvezetőnek és szükség esetén a vezetőségnek megküldi.

Az állatorvos vagy szakmai képviselője a napos madár letelepítésnél a vállalkozói szalmonella mintavételt a megfelelő módon elvégzi, a mintákat a kijelölt laboratóriumba szállítja. Szükség esetén egyéb minta levételét is elvégzi. Az madarak letelepítése során az állatjóllétért és a járványvédelmi tervben és egyéb utasításba foglalt szabályok betartásáért a telepvezetője felel, illetve ennek felügyeletét az jelenlévő állatorvos végzi. A szakszerű letelepítést követően a madarakat az állatorvos megvizsgálja, egészségügyi státuszukat feljegyzi. A további megfigyelése és felügyelete az állatgondozók és telepvezető feladata. Bármely jellegű állategészségügyi probléma esetén az állatorvos értesítendő.

A megfelelő súly elérése után a következő módon kerülnek elszállításra az állatok:

1. **Takarmányfelvétel korlátozása:** Az állatok takarmányellátása felfüggesztésre kerül a szállítás előtt kb. 4-5 órával, hogy a béltraktus megfelelően kiürüljön és ezzel a vágóhídi kenődéses szennyeződés kockázata minimálisra csökkenthető legyen.
2. **Folyamatos vízellátás:** Az állatok számára az friss itatóvízhez való folyamatos hozzáférése biztosítva van a takarmányfelvétel leállítása ellenére is.
3. **Stressz minimalizálása:** Nemcsak a nevelési időszak alatt, de a szállítás folyamán a lehetőségekhez mérten biztosítva van állatok nyugalma a stressz és az azzal járó negatív hatások minimalizálása érdekében.
4. **Élőállat szállítóeszközök előkészítése:** A szállítóeszközöket fertőtlenítése és megfelelő előkészítése minden esetben a járványvédelmi és állatjólléti előírások szerint történik.
5. **Madarak megfogása, rakodása:** A madarakat, a telep lehetőségeihez mérten mindig gondosan, az állatjólléti szempontok maximális figyelembevételével fogják meg, mind a napos telepítések, az esetleges vakcinázások, mind pedig az állomány elszállítása időszakában.
6. **Élőállat szállítás:** Az állatok az élőállat szállító jármű által minden esetben a lehető legrövidebb idő alatt és az állatjólléti feltételek legnagyobb mértékű betartása mellett kerülnek elszállításra a rendeltetési helyükre.

3.1.11. Levegő (füstgáz, véggáz) tisztítására szolgáló berendezések, azok hatásfoka, a tisztítóberendezésekben leválasztott anyagok kezelése és elhelyezése

Ilyen berendezések nincsenek.

Az elszívórendszer automata szabályozású, ami biztosítja az optimális mértékű kibocsátásokat.

A fűtést korszerű, jól szabályozott infrarendszer biztosítja.

Az aggregát a kornak megfelelő automatikával működik, évi <50 h üzemórában.

Az alkalmazott tartási technológia biztosítja káros levegőterhelés megelőzését.

3.1.12. Összefoglaló

A telep által kibocsátott légszennyező anyagok éves terjedésszámítási eredményeit az alábbiakban foglalhatjuk össze.

Szennyező anyag	NH ₃	CH ₄	N ₂ O	SO ₂	CO	NO _x	PM10*	CH	Szag
	µg/m ³								SZE/m ³
1 órás határérték	200	-	-	250	10000	200	50*	-	
Alapterheltség	0	-	-	5	450	12	12	-	
A-feltétel	20	-	-	25	1000	20	5*	-	
B-feltétel	40	-	-	49	1910	37.6	7.6*	-	
Maximális 1 órás terheltség	79.7	6.05	9.66	0.0272	28.9	5.37	57.1	1.08	
C-feltétel	63.8	4.84	7.73	0.0218	23.1	4.30	45.7	0.864	
D-feltétel (szag)									3.0
	m								
Maximális 1 órás terheltség távolsága	36	36	36	36	36	36	28	36	
A-feltétel távolsága	282	-	-	-	-	-	612	-	
B-feltétel távolsága	137	-	-	-	-	-	446	-	
C-feltétel távolsága	71	71	71	71	71	71	61	71	
D-feltétel távolsága									315
	µg/m ³								
A vizsgált területen okozott átlagos immisszió	17.6	1.34	2.14	0.00601	6.39	1.19	12.2	0.239	

* PM10 esetén 24 órás átlag

Pontforrás (aggregát)

Szennyező anyag	SO ₂	CO	NO _x	PM10*
	µg/m ³			
1 órás határérték	250	10000	200	50*
Alapterheltség	5	450	12	12
A-feltétel	25	1000	20	5*
B-feltétel	49	1910	37.6	7.6*
Maximális 1 órás terheltség	0.0161	13.6	30.2	1.49

C-feltétel	0.0233	10.9	24.2	1.19
	m			
Maximális 1 órás terheltség távolsága	138	138	138	137
A-feltétel távolsága	-	-	269	-
B-feltétel távolsága	-	-	-	-
C-feltétel távolsága	221	220	221	220
	µg/m3			
A vizsgált területen okozott átlagos immisszió	0.0059	4.98	11.1	0.541

Az elemzések azt mutatják, hogy a telephely levegőterhelése várhatóan nem okoz határérték feletti terheltségeket. Az aggregát csak rendkívüli esetben, áramszünet idején működik.

3.1.13. Az telep klímakockázati vizsgálata

A 314/2005. (XII.25.) Korm rendelet 4. sz. melléklete 1. pontja h) alpontja szerint²³

ha) a b) pontban számításba vett változatoknak az éghajlatváltozással szembeni érzékenységre vonatkozó elemzése (a továbbiakban: érzékenységelemzés)

Érzékenységi fokozatok: magas, közepes, alacsony

Éghajlati paraméter változása	A beruházás helyszínén található eszközöket és folyamatokat befolyásolja-e az éghajlatváltozás?	A termelési tényezők (munkaerő, víz, energia, nyersanyagok, félkész termékek és alkatrészek) mennyiségét, minőségét és/vagy árát befolyásolja-e az éghajlatváltozás?	Termékek (beleértve a saját előállítású vagy vásárolt közbeszű termékeket) mennyiségét, minőségét és/vagy árát befolyásolja-e az éghajlatváltozás?	Közlekedési kapcsolatokat, a munkaerő, inputok és termékek szállításának megbízhatóságát befolyásolja-e az éghajlatváltozás?	A projekt által előállított termékek vagy szolgáltatások iránti keresletet befolyásolja-e az éghajlatváltozás?	A projekt helyszín környezetében található meglévő eszközök és infrastruktúrák sérülékenységét és adaptációs képességét befolyásolja-e a projekt?
1. Felszíni levegő átlaghőmérsékletének lassú növekedése	mérsékelt	mérsékelt	mérsékelt	mérsékelt	mérsékelt	mérsékelt

²³ <https://www.palyazat.gov.hu/tmutat-projektek-klimakockazatnak-becslshez-s-cskkentshez-utmutato-alapjan>

Éghajlati paraméter változása	A beruházás helyszínén található eszközöket és folyamatokat befolyásolja-e az éghajlatváltozás?	A termelési tényezők (munkaerő, víz, energia, nyersanyagok, félkész termékek és alkatrészek) mennyiségét, minőségét és/vagy árát befolyásolja-e az éghajlatváltozás?	Termékek (beleértve a saját előállítású vagy vásárolt közbeszolgáltatásokat) mennyiségét, minőségét és/vagy árát befolyásolja-e az éghajlatváltozás?	Közlekedési kapcsolatokat, a munkaerő, inputok és termékek szállításának megbízhatóságát befolyásolja-e az éghajlatváltozás?	A projekt által előállított termékek vagy szolgáltatások iránti keresletet befolyásolja-e az éghajlatváltozás?	A projekt helyszín környezetében található meglévő eszközök és infrastruktúrák sérülékenységét és adaptációs képességét befolyásolja-e a projekt?
2. Nyári napok számának növekedése (napi max. > 25 °C)	alacsony	alacsony	alacsony	alacsony	alacsony	alacsony
3. Fagyos napok számának csökkenése (napi min. <0 °C)	alacsony	alacsony	alacsony	alacsony	alacsony	alacsony
4. Hőségnapok számának növekedése (napi maximum ≥ 30 °C)	alacsony	alacsony	alacsony	alacsony	alacsony	alacsony
5. Trópusi éjszakák számának növekedése (napi minimum ≥ 20 °C)	alacsony	alacsony	alacsony	alacsony	alacsony	alacsony
6. Hőhullámos napok számának növekedése (napi középhőmérséklet > 25 °C)	közepes	közepes	közepes	közepes	közepes	közepes
7. Átlagos napi hőingás növekedése (napi maximum és minimum különbsége, °C)	közepes	közepes	közepes	közepes	közepes	közepes
8. Éves csapadékmennyiség csökkenése	közepes	közepes	közepes	közepes	közepes	közepes
9. Csapadékos napok számának csökkenése (napi csapadékösszeg ≥ 1 mm, %)	közepes	közepes	közepes	közepes	közepes	közepes
10. Átlagos napi csapadékos napok növekedése (csapadékos napok átlagos csapadéka, mm/nap)	alacsony	alacsony	alacsony	alacsony	alacsony	alacsony

Éghajlati paraméter változása	A beruházás helyszínén található eszközöket és folyamatokat befolyásolja-e az éghajlatváltozás?	A termelési tényezők (munkaerő, víz, energia, nyersanyagok, félkész termékek és alkatrészek) mennyiségét, minőségét és/vagy árát befolyásolja-e az éghajlatváltozás?	Termékek (beleértve a saját előállítású vagy vásárolt közbeszolgáltatásokat) mennyiségét, minőségét és/vagy árát befolyásolja-e az éghajlatváltozás?	Közlekedési kapcsolatokat, a munkaerő, inputok és termékek szállításának megbízhatóságát befolyásolja-e az éghajlatváltozás?	A projekt által előállított termékek vagy szolgáltatások iránti keresletet befolyásolja-e az éghajlatváltozás?	A projekt helyszín környezetében található meglévő eszközök és infrastruktúrák sérülékenységét és adaptációs képességét befolyásolja-e a projekt?
11. Max. száraz időszak hosszának növekedése (leghosszabb időszak, amikor a napi csapadékösszeg <1 mm, nap)	közepes	közepes	közepes	közepes	közepes	közepes
12. Max. nedves időszak hosszának változása (leghosszabb időszak, amikor a napi csapadékösszeg \geq 1 mm, nap)	közepes	közepes	közepes	közepes	közepes	közepes
13. 20 mm-t elérő csap. napok számának növekedése (napok száma, amikor a napi csapadékösszeg \geq 20 mm, nap)	közepes	közepes	közepes	közepes	közepes	közepes
14. Felszíni vizek átlaghőmérsékletének lassú növekedése	alacsony	alacsony	alacsony	alacsony	alacsony	alacsony
15. Csapadék évszakos eloszlásának változása	alacsony	alacsony	alacsony	alacsony	alacsony	alacsony
16. Megnövekedett UV sugárzás, csökkent felhőképződés	alacsony	alacsony	alacsony	alacsony	alacsony	alacsony
17. Felhőszerkezet (viharos időjárási) események számának és intenzitásának növekedése	közepes	közepes	közepes	közepes	alacsony	alacsony

Éghajlati paraméter változása	A beruházás helyszínén található eszközöket és folyamatokat befolyásolja-e az éghajlatváltozás?	A termelési tényezők (munkaerő, víz, energia, nyersanyagok, félkész termékek és alkatrészek) mennyiségét, minőségét és/vagy árát befolyásolja-e az éghajlatváltozás?	Termékek (beleértve a saját előállítású vagy vásárolt közbelső termékeket) mennyiségét, minőségét és/vagy árát befolyásolja-e az éghajlatváltozás?	Közlekedési kapcsolatokat, a munkaerő, inputok és termékek szállításának megbízhatóságát befolyásolja-e az éghajlatváltozás?	A projekt által előállított termékek vagy szolgáltatások iránti keresletet befolyásolja-e az éghajlatváltozás?	A projekt helyszín környezetében található meglévő eszközök és infrastruktúrák sérülékenységét és adaptációs képességét befolyásolja-e a projekt?
18. Villámárvíz előfordulási gyakoriságának és intenzitásának növekedése	alacsony	alacsony	alacsony	alacsony	alacsony	alacsony
19. Árhullámok gyakoriságának és intenzitásának növekedése	alacsony	alacsony	alacsony	alacsony	alacsony	alacsony
20. Belvíz kialakulásának gyakoriságának növekedése	alacsony	alacsony	alacsony	alacsony	alacsony	alacsony
21. Vízkészletek csökkenése (vízfolyások nyári kisvízi készletének csökkenése, tavak alacsony vízállású időszakainak gyakoribbá válása, felszín alatti vízkészletek csökkenése)	alacsony	alacsony	alacsony	alacsony	alacsony	alacsony
22. Aszály gyakoribb előfordulása	alacsony	alacsony	alacsony	alacsony	alacsony	alacsony
23. Tömegmozgás gyakoribb előfordulása	alacsony	alacsony	alacsony	alacsony	alacsony	alacsony
24. Erdőtűzök gyakoriságának növekedése	alacsony	alacsony	alacsony	alacsony	alacsony	alacsony
25. Szélsebesség, vihar	közepes	közepes	közepes	közepes	alacsony	alacsony

A fenti közepes érzékenységek estén az energia- és vízellátás akadózhat, melynek kijavítása, helyreállítása (a mértékétől függően) néhány nap.

hb) a telephely és a feltételezhető hatásterület kitettségének értékelése

Éghajlati paraméter	Kitett területek	Értékelés
1. Felszíni levegő átlaghőmérsékletének lassú növekedése	Magyarország teljes területe, fokozottan az Alföld és a Dunántúli-dombság, valamint a nagyvárosok	nincs
2. Hőhullámok gyakoriságának és intenzitásának növekedése	Magyarország teljes területe, fokozottan az Alföld és a nagyvárosok, kisebb mértékben, de fokozottan a Kisalföld	alacsony
3. Felszíni vizek átlaghőmérsékletének lassú növekedése	Magyarország teljes területe, fokozottan az Alföld	nincs
4. Csapadék intenzitásának növekedése	Magyarország teljes területe, fokozottan az Északi-középhegység, valamint a Dunántúli-középhegység és a Dunántúli-dombság területei	alacsony
5. Éves csapadékmennyiség csökkenése	Magyarország teljes területe, fokozottan az Alföld	nincs
6. Csapadék évszakos eloszlásának változása	Magyarország teljes területe	nincs
7. Aszályos időszakok hosszának növekedése	Magyarország teljes területe, fokozottan az Alföld, valamint olyan területek, ahol a vízkészletek szennyezettek, illetve az igénybevételük jelenleg is fokozott	nincs
8. Hideg szélsőségek csökkenése/csökkenés a fagyos napok számában	Magyarország teljes területe	nincs
9. Megnövekedett UV sugárzás, csökkent felhőképződés	Magyarország teljes területe	nincs
10. Viharos időjárási események számának és intenzitásának növekedése	Magyarország teljes területe, fokozottan a Bakony és a Vértes	alacsony
11. Évszakra nem jellemző időjárás gyakoriságának és intenzitásának növekedése	Magyarország teljes területe	alacsony
12. Villámárvíz előfordulási gyakoriságának és intenzitásának növekedése	Magyarország teljes területe az Alföld és a Kisalföld kivételével, fokozottan az Északi-középhegység, valamint a Dunántúli-középhegység, a Dunántúli-dombság és az Alpokalja területein, valamint városi területeken	közepes
13. Belvízgyakoriságának kialakulása növekszik	Magyarország teljes területe, domborzati és talajviszonyoktól, talajhasználattól függően, fokozottan az Alföldön	közepes
14. Árhullámok gyakoriságának és intenzitásának növekedése	Folyók mentén (különösen a Tisza teljes hossza, a Duna alföldi szakasza, a Kőrös és mellékágai, a Rába, a Dráva egyes szakaszai)	közepes
15. Erdőtűzek gyakoriságának növekedése	Hegyvidéki, dombos területeken	nincs
16. Tömegmozgás gyakoribb előfordulása	Hegyvidéki, dombos területeken	nincs

Éghajlati paraméter	Kitett területek	Értékelés
17. Szélsőséesség, vihar előfordulása	Hegyvidéki, dombos területeken	alacsony

hc) az egyes éghajlati tényezőkre vonatkozóan a lehetséges hatások elemzése

Érzékenység	Kitettség		
	Alacsony	Közepes	Magas
	Alacsony	Alacsony	Közepes
	Közepes	Közepes	Magas
Magas	Közepes	Magas	Magas

Az előző pontokban szereplő érzékenység és kitettség összevetése alapján a hatások a területen legfeljebb az **alacsony** kategóriába eshetnek.

hd) a hc) pont szerint bemutatott lehetséges hatások vonatkozásában készített kockázatértékelés

	Hatás/következmény nagyságrendje				
	1 Jelentéktelen	2 Kicsi	3 Közepes	4 Nagy	5 Katasztrofális
Eszközökben keletkezett kár (műszaki, üzemeltetési)	A hatás a normális üzemmeneten belül kezelhető	A hatás a üzemmenet folytonosság menedzsmenten keresztül kezelhető	Egy komoly esemény, mely sürgősségi üzemmenet-folytonossági intézkedéseket igényel	Egy kritikus esemény, mely kivételes üzemmenet-folytonossági intézkedéseket igényel	Katasztrófa az eszköz/hálózat összeomlásához vezethet
Biztonság és egészség	Elsősegélynyújtást igényel	Kiseb sérülés, mely orvosi ellátást igényel, esetlegesen átmenetileg korlátozott munkaképességgel	Súlyos sérülés, mely a munka elvesztésével járhat	Komoly, illetve többszörösen sérült, maradandó sérülés vagy fogyatékoság	Egy vagy több haláleset
Környezet	Nincs hatással a környezet kiindulási állapotára. Lokalizált pont forrása, helyreállítás nem szükséges	Lokalizált hatás a projekt helyszínén/üzemen belül, Helyreállítás 1 hónapon belül lehetséges.	Mérsékelt károk esetleges szélesebb körű hatással. Helyreállítás 1 év.	Jelentős károk, helyi hatás. Helyreállítási idő 1 évnél hosszabb. A környezetvédelmi előírásoknak történő megfelelés sikertelen.	Jelentős károk kiterjedt hatással. Helyreállítási idő 1 évnél hosszabb. Teljes helyreállítás nem lehetséges.

NAGISZ Zrt. (KÜJ 100234604)
Hajdúszoboszló Angyalháza Broilertelep (KTJ 101342556)
KHV és EKHE Összevont Eljárási Dokumentáció

104/228

	Hatás/következmény nagyságrendje				
	1 Jelentéktelen	2 Kicsi	3 Közepes	4 Nagy	5 Katasztrofális
Társadalom	Nincs társadalmi hatás.	Helyi, átmeneti társadalmi hatások	Helyi, hosszú távú társadalmi hatás	Szegény és sérülékeny társadalmi csoportok megvédése sikertelen. Országos szintű hosszú távú társadalmi hatás.	Társadalmi elégedetlenség.
Gazdasági/ pénzügyi	x % IRR <2% Bevétel	x % IRR 2 – 10% Bevétel	x % IRR 10 – 25% Bevétel	x % IRR 25 – 50% Bevétel	x % IRR >50% Bevétel
Hírnév	Lokális, átmeneti hatás	Lokális, rövid távú hatás	Lokális, hosszú távú hatás, médiában megjelenik	Országos, rövid távú hatás, negatív országos médiahírek	Országos, hosszú távú hatás, potenciálisan kihat a kormány stabilitására

Valószínűség értékelés

1 Ritka	2 Nem valószínű	3 Lehetséges	4 Valószínű	5 Majdnem bizonyos
5% esély évente	20% esély évente	50% esély évente	80% esély évente	95% esély évente

A területen a fenti kockázatok mindegyikének valószínűsége: **ritka**

Valószínűség	Következmény/hatás				
	Katasztrofális	Nagy	Közepes	Kicsi	Jelentéktelen
Majdnem bizonyos	Extrém	Extrém	Extrém	Magas	Közepes
Valószínű	Extrém	Extrém	Magas	Magas	Közepes
Lehetséges	Extrém	Extrém	Magas	Közepes	Alacsony
Nem valószínű	Extrém	Magas	Közepes	Alacsony	Alacsony
Ritka	Magas	Magas	Közepes	Alacsony	Nincs

A fenti színekódokat a kategorizáláshoz alkalmaztuk jelen pont első táblázatánál.

he) a tervezett tevékenységre vonatkozóan az éghajlatváltozás hatásaihoz való alkalmazkodás bemutatása,

A tevékenység (mint az előbbiekből kiderül) csak kismértékben kitett az éghajlatváltozásoknak, ezért az ahhoz való alkalmazkodás nem igényel nagy erőfeszítéseket.

hf) annak bemutatása, hogy a tervezett tevékenység hogyan hat a feltételezhető hatásterület éghajlatváltozáshoz való alkalmazkodási képességére

A telephely közvetlenül nem hat jelentősen a hatásterület éghajlatváltozáshoz való alkalmazkodási képességére, tekintettel a nem jelentős ÜHG kibocsátásokra.

hg) az 1. számú mellékletbe tartozó tevékenységek esetén számszerűen be kell mutatni az egyes üvegházhatású gázok várható éves kibocsátását tonnában kifejezve

A telep fajlagos ÜHG kibocsátásait a fenti kibocsátások szerint becsülhetjük. A fűtés max. évi 4000 órát üzemel.

A baromfitartás fajlagos kibocsátása téli-nyári átlagban 3.95 g CO₂/h/madár²⁴, létszám 106300.

A fűtésből eredő CO₂ kibocsátás 199 kg/h, max. 4000 h/év üzemidő.

Munkagépekből eredő CO₂ kibocsátás 92 kg/h, max. 4 óra/nap, 1460 h/év.

A telep becsült összes ÜHG kibocsátása:

Létszám		Kibocsátások		
		tonna/év		
		CO ₂	CH ₄	N ₂ O
106300	tartás	3678	1.08	1.80
	fűtés	796	-	-
	munkagépek	134	0.009	-
ÖSSZESEN		4608	1.089	1.8

²⁴ J. Brouček, B. Čermák, *Ekológia (Bratislava)*, Vol. 34, No. 1, p. 89–100, 2015

3.2. Víz

3.2.1. A jellemző vízhasználatok, vízi munkák és vízi létesítmények, illetve az arra jogosító engedélyk és az engedélyektől való eltérések ismertetése

A telep Ht. 285-2/I/1984. számú többször módosított (2065/3/1993, 2065/6/1998, 777-1/2014.VH, 35900/1673/2017.ált) vízjogi üzemeltetési engedéllyel rendelkezik, vízikönyvi szám: Kösely VIII/1598.

3.2.2. A friss víz beszerzésére, felhasználására, a használt vizek elhelyezésére vonatkozó statisztikai adatszolgáltatások bemutatása. A technológiai vízigények kielégítésének, a tevékenység biztonságos végzéséhez tartozó vízigénybevételeknek (vízszintsüllyedés, víztelenítés) és a vízforgalmi diagramnak a bemutatása.

A telephelyen, éves szinten kb. 3 200 m³ vizet használtak fel. Ez napi kb. 8,77 m³-es vízfelhasználást jelent. A telepen dolgozók napi 0,5 m³ vizet használnak fel szociális célokra, Az így használt víz kommunális szennyvíz.

A technológiai felhasználás itatásra használják fel, valamint szervíz időszakban az istállók mosására.





3.2.3. Az ivóvízbeszerzés, ivóvíz ellátás, a kommunális és technológiai célú felhasználás bemutatása

Víztermelési technológia

A vízigényét egy mélyfúrású kútra telepített vízellátómű elégíti ki. A kút H.13-II típusú bűvárszivattyúja a nyers vizet egy 20 m³/h kapacitású gáztalanító berendezésen keresztül egy 20 m³-es térszíni vasbeton tározóba nyomja. A gáztalanított vizet a tároló medencéből a szivattyúházban elhelyezett 2 db centrifugál szivattyúk emeli ki, és továbbítja a 675 fm hálózatra.

- **1. sz. kút**

Fúrás éve: 1978

Kút helyének EOY koordinátái: X = 244,8 (ksz: 8) m

Y = 811,1 (ksz: 1) m

Talpmélység: - 100,0 m

Csővezés: 0,0 – -48,22 m-ig Ø 241/228 mm acélcső

- 42,0 – -100,0 m-ig Ø 133/124 mm acélcső

Szűrőzés: - 57,0 – -60,0 m-ig Ø 133/124 mm

- 78 - -87 m-ig Ø 133/124 mm

Vízhozam: 530 l/perc

Nyugalmi vízszint: - 1,8 m

Engedélyezett vízkészlet felhasználás:

lekötött vízmennyiség: 3 200 m³/év

felhasznált vízkészlet: rétegvíz II.

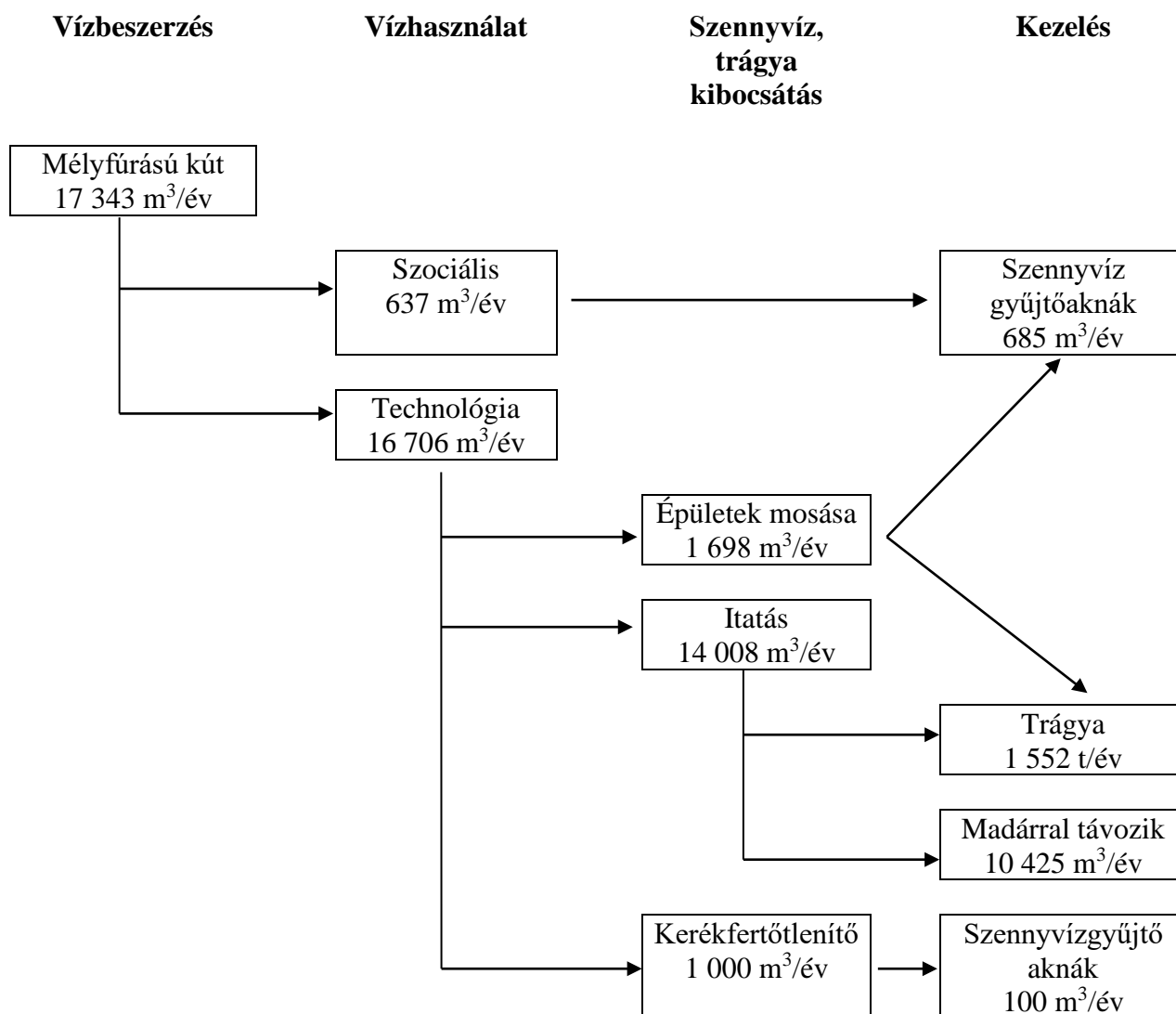
vízhasználat jellege: gazdasági célú – állattartótelep

Vízigények részletezése az átállás után:

A vízigények részletezése

Sorszám	Vízigény helye	Éves mennyiség m ³ /év	Napi átlag m ³ /d	Napi csúcs m ³ /d
1.	Szociális	637	1,75	1,75
2.	Technológiai	16 706	45,77	55,00
	Összesen	17 343	47,52	56,75

Éves vízforgalmi diagram



Szociális vízellátás

A szociális vízigény csak kommunális jellegű van, a fekete-fehér rendszer átlépésénél a fehérbe kötelező a tisztálkodás. A vízhasználat helye a szociális épület. A telepen 4-6 fő dolgozik. A dolgozók naponta egyszer kötelezően zuhanyoznak. A szociális épületben

ruhamosásra, mosogatásra, takarításra használnak fel még vizet. Szociális felhasználás napi átlagos $1,75 \text{ m}^3$.

A szociális szennyvíz a szociális blokk mellett lévő 20 m^3 -es vasbeton aknába gyűjtik és szippantó járművel szállítják tisztítóba.

Technológiai vízigénye

A technológiai vízigény ($16\,706 \text{ m}^3$) 80 %-át az állatok itatása teszi ki. Az itatáskor a felhasznált takarmány kg-ként 4 l vizet fogyasztanak az állatok, a felvett vizet részben beépítik a testükbe a madarak, részben kilélegzik, részben a bélsárral távozik. Mivel a bélsár kitároláskor megszárzik, így a bélsárral távozó víz nagy része elpárolog a légtérbe.

Napi takarításra nem kerül sor az istállókban. Takarítás csak a szerviz időszakban történik. Hat hetente van 2-3 hét szerviz időszak, amikor kitrágyáznak, kimossák és fertőtlenítik az épületeket az új állomány érkezése előtt.

Az épületekből a trágyát kitolják, majd nagynyomással lemosják az épület és a technológia elemeit. A trágyásvíz a kitárolt trágyára visszalocsolva kerül ki a telepről. Az épületek további mosása, fertőtlenítése során keletkező szennyvizet, az állattartó épületekben (1-5 nagy épületben) 4 db padlóösszefolyó zsomp ($0,8 \times 0,8 \times 1 \text{ m} = 0,64 \text{ m}^3$), a kis épületben (6) 2 db zsomp van, a zsompekben összegyűjtve onnan szippantó kocsival történik az elszállítása a szennyvíznek.

Kerékfertőtlenítő

A telepen mozgó és oda belépő járművek fertőtlenítését a kerékfertőtlenítő medence és a kocsimosó kapu biztosítja. Az itt használt fertőtlenítőszeres víz hulladékok 3 m^3 -es aknában gyűjtik össze.

3.2.4. A vízkészlet-igénybevételi adatok ismertetése 5 évre visszamenőleg

A telep 1984-ben kapta meg a vízjogi üzemeltetési engedélyét. A vízjogi üzemeltetési engedélyben a lekötött vízmennyiség $3\,200 \text{ m}^3$.

Év	Vízfogyasztás m^3
2019.	2 560
2020	2 560
2021	2 560
2022	2 560
2023	2 586
2024.	5 486

3.2.5. A szennyvíz keletkezések helyének, a szennyvizek mennyiségi és minőségi adatainak bemutatása a technológiai leírások alapján.

Szociális szennyvíz

A szociális szennyvíz a szociális blokk mellett lévő 20 m^3 -es vasbeton aknába gyűjtik és szippantó járművel szállítják tisztítóba.



Technológiai szennyvíz

Az állattartó épületek takarítása során keletkező szennyvizet, az állattartó épületekben kialakított zsompokban kerül összegyűjtésre. Az összegyűjtött kommunális szennyvizet és technológiai szennyvizet a Nádudvari Élelmiszer Kft ipari szennyvíztisztító telepére szállítják be ártalmatlanításra.

Almos trágya

Az épületek kitrágyázása során kitermelt trágyát gombatermesztő vállalkozások veszik át.

Kerékfertőtlenítő

A telepen mozgó és oda belépő járművek fertőtlenítését a kerékfertőtlenítő medence és a kocsimosó kapu biztosítja. Az itt használt fertőtlenítőszeres víz hulladékok 3 m³-es műanyag aknában gyűjtik össze.

3.2.6. A szennyvíz összegyűjtésére, tisztítására és a tisztított (vagy tisztítatlan) szennyvíz kibocsátására, elhelyezésére vonatkozó adatok, az ipari és egyéb szennyvízcsatornák, a szennyvíztisztító telep jellemzői, továbbá az iszapkezelés, iszapminőség és –elhelyezés adatainak ismertetése

A keletkező szennyvíz vízzáró, műanyag műtárgyba kerül gyűjtésre. A szennyvíz saját szállítójárművel a Nádudvari Élelmiszer Kft. iparszennyvíztisztító-telepére kerül beszállításra.

3.2.7. A csapadékvíz-rendszer bemutatása

A telep területe 37 757 m², ebből 5 905,5 m² beépített, 3 150 m² burkolt út, parkoló, a többi 28 701,5 m² zöld terület. A burkolt felületek eső csapadék nem érintkezik szennyező anyaggal és az épületek között lévő zöld területen elszikkad.



3.2.8. A vízkészletre gyakorolt hatásokat vizsgáló monitoring rendszer adatainak és működési tapasztalatainak bemutatása, beleértve mind a vízkivételek, mind a szennyvízbevezetések hatásának vizsgálatát, hatásterületének meghatározását, értékelését

A telepen monitoring rendszer nincs kialakítva. A telepen akkreditált talaj és talajvíz minta lett véve. A talajvíz minta vizsgálati eredményét az alábbi táblázat mutatja be. A vizsgálati eredmények alapján megállapítható, hogy a vizsgált tevékenységből eredően nincs szennyezésre utaló eredmény. A mérési jegyzőkönyvet mellékeljük.

A telepen vett talajvízminta vizsgálati eredményei (2024.04.15.)

Vizsgált paraméterek	Mérték egység	Vizsgálati eredmény	Szennyezettségi határérték (B)
pH>7		7,81	9,0
NH ₄ ⁺	mg/l		0,5
NO ₃ ⁻	mg/l	<5	50
Oldott ortoPO ₄ ³⁻	mg/l		0,5
SO ₄ ²⁻	mg/l	330	250

A határérték feletti szulfát tartalmat geológiai eredetűnek tekintjük.

3.2.9. Összefoglaló

A baromfitartás teljesen zárt technológiában valósul meg. A telepen keletkező folyékonyhulladékot a jogszabályi előírásoknak megfelelően gyűjtik, majd ártalmatlanítják. A talajvíz minta vizsgálati eredménye alapján kijelenthető, hogy a telephelyen a tevékenységből eredő talajvízszennyezés nincs. A korábban lekötött éves vízmennyiséget összehangba kell hozni a tényleges vízfelhasználással.

3.3. HULLADÉK

3.3.1. A hulladékképződéssel járó technológiák és tevékenységek bemutatása, technológiai folyamatábrák készítése

A telepen a tevékenység azonos nincs különbség munkafázisok között, így azonos típusú hulladékok keletkeznek. Veszélyes hulladékok keletkezése egységes a munkarészek között, a gyógykezelésből, az állat elhullásból, valamint a karbantartásból termelődik.

A nem veszélyes hulladékok keletkezése az étkeztetéstől eltekintve szintén egységesen jelentkezik. A takarmányozás folyamatos, míg a telepen folytatott felújítás, tisztítás időszakos hulladékképződéssel jár.

3.3.2. A technológiai és tevékenység során felhasznált anyagok megnevezése, éves felhasznált mennyiségük. Anyagmérleg készítése a hulladék keletkezésével járó technológiákról

A technológia és tevékenység során felhasznált anyagok

Tevékenység			Keletkező hulladék	
megnevezése	jellemzője	volumene	kódja	mennyisége
állattartás	broiler csirke	106 300 db	02 01 02	19 110 kg
alom	forgács	20 000 kg	02 01 06	500 t
takarmány felhasználás	etetés	3 610 t	-	-
víz felhasználás	ítatás és technológiai	17 343 m ³	komm. szennyvíz	647 m ³
			techn. szennyvíz	113 m ³
villany felhasználás	elektromos berendezések	188 390 kWh	-	-
PB gáz	fűtés, melegvíz	48 700 kg	-	-
állategészségügyi státusz fenntartása	mosó, tisztálkodási szerek		20 03 01	20 kg
	fertőtlenítőszer		20 03 01	20 kg
	állatgyógyászati készítmény		15 01 10	10 kg
karbantartás	festék		15 01 10	10 kg
	olajozó, kenőanyagok		15 01 10	2 kg

3.3.3. A keletkező hulladékok mennyiségének és összetételének ismertetése (veszélyes hulladék esetében az azonosító számát, veszélyességi osztályát és a veszélyességi jellemzőit is meg kell adni technológiákként és tevékenységi bontásban)

A telepen keletkező nem veszélyes hulladékok mennyisége 3-6 000 kg volt az elmúlt időszakban. Ennek a kommunális jellegű hulladéknak a változó arányú fő összetevői:

- zsák, csomagolóanyag, göngyöleg,
- étkeztetésből származó hulladékok, csomagolóanyagok
- gumi hulladék

Egyéb nem veszélyes hulladék

- folyékony hulladék (~600 m³)
- almostrágya (150 t/állomány)
- állati hulla (19 110 kg/2024)

E hulladéknak az elszállítását vállalkozó végzi szállító járművel a Nádudvar Városi szilárdhulladék-lerakó telepre.

A telep a veszélyes/külön eljárást igénylő hulladékok ártalmatlanítását az arra a megfelelő engedélyekkel rendelkező külső vállalkozókkal végezteti (Bátortrade Kft., MOHU/PMR Kft.).

A telepen kialakított munkahelyi gyűjtőben a 0,5 éves mennyiség kényelmesen elhelyezhető.

A telepen az elmúlt évek során az alábbi hulladékok keletkeztek (kg)

	2020	2021	2022	2023	2024
020102 Hulladékká vált állati szövetek	27 950	30 350	43 100	21 080	19 110
080111 Szerves oldószereket vagy más veszélyes anyagokat tartalmazó festék- és lakk-hulladék	0	3	2	0	0
150110* Veszélyes anyagokat maradékként tartalmazó vagy azokkal szennyezett csomagolási hulladékok	80	8	37	15	3
180202* Egyéb hulladék, amelynek gyűjtése és ártalmatlanítása speciális köv.-hez kötött a fertőzések elkerülése érdekében	0	0	0	1	0
180203 Hulladék, amelynek gyűjtése és ártalmatlanítása nem kötött speciális követelményekhez a fertőzések elkerülése érdekében	41	0	0	0	0
200101 Papír és karton	0	0	0	0	2 170
200121 Fénycsövek és egyéb higanytartalmú hulladék	0	8	7	1	0
200138 Fa, amely különbözik a 20 01 37-től	25 450	0	0	0	0
200301 Egyéb települési hulladék	8 830	5 230	3 420	2 620	3 850

A keletkező veszélyes hulladékok jellemzői

Veszélyes hulladék fajták	EWC kód	Veszélyességi jellemzői
Nem fertőző betegségben elhullott állati tetem	02 01 02	6.2 H 6.2
Veszélyes anyagokat maradékként tartalmazó vagy azokkal szennyezett csomagolási hulladék (Festék göngyöleg)	15 01 10*	3 H 3
Veszélyes anyagokat maradékként tartalmazó vagy azokkal szennyezett csomagolási hulladék (Gyógyszeres göngyöleg)	15 01 10*	6.2 H 6.2
Veszélyes anyagokat maradékként tartalmazó vagy azokkal szennyezett csomagolási hulladék (Vegyszeres göngyöleg)	15 01 10*	6.1 H 6.1
Egyéb hulladék, amelynek gyűjtése és ártalmatlanítása speciális követelményekhez kötött a fertőzések elkerülése érdekében (Állat eü. hulladék)	18 02 02*	6.2 H 6.2

A veszélyes hulladék gyűjtése és tárolása a szociális épületben (max. 1/2 év, összesen 200 kg) a betonozott aljzattal rendelkező padozaton került kialakításra. Hulladék fajtánként elkülönítve kerülnek gyűjtésre és tárolásra. A tárolóhely kitáblázott, fedett betonajlú, zárható.

A munkahelyi gyűjtőhelyen az alábbi, a telepen keletkező hulladékok típusát tervezzük gyűjteni egyidejűleg

Veszélyes anyagokat maradékként tartalmazó vagy azokkal szennyezett csomagolási hulladék (Festék göngyöleg)	15 01 10*	20 kg
Veszélyes anyagokat maradékként tartalmazó vagy azokkal szennyezett csomagolási hulladék (Gyógyszeres göngyöleg)	15 01 10*	20 kg
Veszélyes anyagokat maradékként tartalmazó vagy azokkal szennyezett csomagolási hulladék (Vegyszeres göngyöleg)	15 01 10*	20 kg
Egyéb hulladék, amelynek gyűjtése és ártalmatlanítása speciális követelményekhez kötött a fertőzések elkerülése érdekében (állat eü. hulladék)	18 02 02*	5 kg

3.3.4. A hulladékok gyűjtési módjának ismertetése

Veszélyes hulladékok gyűjtése

Az egyéb veszélyes hulladékok gyűjtése a keletkezés helyén munkahelyi gyűjtőbe kerül, tovább tárolásra a kialakított tárolótérbe kerül. Ártalmatlanításra a MOHU/PMR Kft. megállapodás értelmében, előre egyeztetett időpontban saját gépjárművel szállítja el.

Nem veszélyes hulladékok gyűjtése

A nem veszélyes hulladékok gyűjtése 120 l-es kukákba történik. A hulladékok elszállítását a telep saját mezőgazdasági vontatójával oldja meg. A városi szilárd hulladéklerakó telepre viszik a hulladékot.

A telepen keletkező állati hullákat erre rendszeresített gyűjtőedényzetbe gyűjtik össze és hűtött hullátároló-boncoló létesítményben tárolják átadásig. Minden héten két alkalommal a Bátortrade Kft. gépjárművével gyűjtőjáratban átveszi, és telephelyére szállítja ártalmatlanításra az állati eredetű hulladékot.

A szennyvíz gyűjtése vasbeton aknába történik, amelyből szippantókocsival szállítják el. A folyékony hulladék a Nádudvari Élelmiszer Kft. nádudvari szennyvíztisztítótelepére kerül beszállításra, ahol ártalmatlanítják.

A trágya gyűjtése az istállóépületekben történik, amelyekből állomány váltáskor kitrágyázással egyből vállalkozók viszik el és hasznosítják. A telep területén nem történik trágyatárolás, még ideiglenesen sem.

3.3.5. A hulladékok telephelyen belül történő kezelésének, tárolásának, az ezeket megvalósító létesítmények és technológiák részletes ismertetése, beleértve azok műszaki és környezetvédelmi jellemzőit

A nem veszélyes hulladéktelephelyen 120 literes kukákban kerül gyűjtésre, tárolásra az elszállításig. A kukák elhelyezése a szociális épület mellett van.

A veszélyes hulladék gyűjtése és tárolása (max. 1 év) kijelölt helyen történik. Hulladék fajtánként elkülönítve kerülnek gyűjtésre és tárolásra. A munkahelyi gyűjtő kitáblázott, fedett betonalfű, zárható.

3.3.6. A telephelyről kiszállított (export is) hulladékot szállító, átvevő szervezet azonosító adatai, a hulladék szállítás folyamatának (eszköze, módja, útvonala) ismertetése.

A veszélyes és nem veszélyes hulladék elszállítását engedéllyel rendelkező szervezetek végzik.

Az állati tetemek a Bátortrade Kft.-vel kötött megállapodás értelmében hetente 2 alkalommal kerül beszállításra. A szállítás a Kft. tulajdonában lévő tehergépjárművel történik, begyűjtő járással, Nyírbátor - Hajdúszovát útvonalon. A szolgáltató adatai: Bátortrade Kft. (4300 Nyírbátor, Árpád u. 156/A, adószáma: 10242694-2-15). Átvevő adatai: Bátortrade Kft. (4300 Nyírbátor, Árpád u. 156/A., kezelési engedély száma. 426/002/SzBer/2006).

A veszélyes hulladékok átvételére a Nagisz Zrt. a MOHU partner PMR Kft.-vel kötött megállapodást.

A nem veszélyes hulladékokat saját szállító járművel az ágazat szállítja a nádudvari szilárd hulladéklerakótelepre.

A szennyvíz elszállítását saját szállítójárművel az ágazat végzi.

3.3.7. A felhagyás hulladékgazdálkodási kérdései

A telep létesítése során körülbelül az alábbi anyagok kerültek beépítésre.

Beépített anyagok	mennyisége
beton	1 370 m ³
betonacél	14 055 kg
osztályozott kavics	210 m ³
zúzottkő	2 670 m ³
nyílászárók	20 db
kerítés oszlop	298 db
drótháló	845 fm
huzal	2 135 fm
szögesdrót	1 400 fm
nádfedés	2 865.25 m ³

A tevékenység felhagyása esetén nagy valószínűséggel a telep új funkciót fog kapni. Ha a tevékenység befejezése azzal járna, hogy a telep elbontásra kerülne, akkor a fenti beépített anyagokból bontási hasznos anyag és bontási hulladék keletkezik.

3.3.8. A hulladékgazdálkodási terv, a keletkező hulladékok mennyiségének és környezeti veszélyességének csökkentésére tett intézkedések ismertetése

A keletkező hulladékok meghatározó része az állati hulladék, melynek csökkentése a telep elemi gazdasági érdeke. Ennek érdekében úgy alakította ki a tartás technológiát, hogy az állati tetemek mennyisége a lehető legkevesebb legyen. Ennek már működő eleme a szigorú állategészségügyi szabályok szigorú betartása. A tartás technológia fejlesztése, korszerűsítése, a dolgozók megfelelő oktatása alapot jelenthet a keletkező hulladékok mérséklésére.

3.3.9. Más szervezettől átvett (import is) hulladékok minőségi összetételének, mennyiségének és származási helyének (átadó azonosító adatai), valamint kezelésének ismertetése

Nem történik más szervezettől hulladék átvétel.

3.3.10. A begyűjtéssel átvett hulladékok minőségi összetételének, mennyiségének és származási helyének (átadó azonosító adatai), valamint kezelésének ismertetése

Begyűjtéssel sem történik hulladék átvétel.

3.3.11. Összefoglaló

A telephelyen keletkező hulladékok és veszélyes hulladékok kezelése (gyűjtés, tárolás, elszállítás, átadás) a jogszabályi előírásoknak megfelelően történnek. Meg van teremtve mind a tárgyi, mind a személyi feltételei a jogszabályi előírásoknak való megfeleléshez. A munkautasítások szabályozzák a veszélyes anyagok felhasználásának rendjét, valamint a keletkező hulladékok kezelésére vonatkozó feladatokat. A munkautasítások betartása mellett a hulladékgazdálkodásból nem történhet környezet terhelés.

3.4. TALAJ

3.4.1. A terület-igénybevétel és a terület használat megváltozásának adatai

A telepet a Hajdúszoboszló Búzakalász Mgtsz létesítette 1978-79-ben. A telephelyen juh tartással foglalkoztak. A 80-as évek végén/90-es évek elején a Nagisz Zrt. jogelődjének tulajdonába került a telep és pulykatartással kezdet el foglalkozni.

A telep létesítményei

- 5 db állattartó épület (hasznos alapterület 1032 m²/épület)
- 1 db állattartó épület (hasznos alapterület 438 m²)
- 1 db szociális épület
- 6 db takarmány siló
- 7 db 5 m³ gáztartály
- 2 db szennyvízakna 20-3 m³-esek
- 1 db dízel aggregátor (TEKSAN)

A Nagisz Zrt Hajdúszoboszló Angyalháza kislétszámú állattartó telepen a pulyka ágazat szülőpár-tartását végezte. Az elmúlt évek baromfi influenza fertőzései miatt a 2024 évtől folyamatosan az ágazat a pulykatartásról brojler tartásra áll át.

A telep az átállás után **106 300 db brojler férőhely kapacitású**, amely a környezeti hatásvizsgálati és az egységes környezethasználati engedélyezési eljárásról szóló 315/2005 (XII. 25.) Kormány rendelet alapján nagy létszámú állattartó telepnek minősül.

3.4.2. A talaj jellemzése a multifunkcionális tulajdonságai alapján, különös tekintettel a változásokra (vegyi anyagok, hulladékok, stb.)



A terület elhelyezkedése, topográfiája

A vizsgált terület az Alföld nagytájára, a Hajdúság középtájára és azon belül is a Dél-hajdúság kistájára esik. A Dél-hajdúság kistája a 750 km² kiterjedésű, a Hortobágy után Hajdú-Bihar megye legnagyobb területű tájegysége. Nádudvar térsége a Hortobágy és a Sárrét között helyezkedik el. Túlnyomórészt lösszel, finom közetliszttel borított térszín 90-100 mBf magasságú.

Domborzati adatok

A kistáj 87 és 114,3 m közötti tszf-i magasságú, löszös iszappal fedett hordalékkúpsíkság. A felszín vertikálisan gyengén szabdalt, a relatív relief mindenütt 10 m/km² alatt marad (átlagos értéke 2,5 m/ km²). Az orográfiai domborzattípusok szempontjából a legnagyobb részt az alacsony, ármentes síkság foglalja el, az É-i területek az enyhén hullámos síkság kategóriájába sorolhatók. A síkságba változatosságot csak az kb. 6 km mélyre süllyedt, s erre jelentős, vastagságban jura és kréta üledékes kőzetek települtek. A jelentős vastagságú, földgázvagyont rejtő (Hajdúszoboszló, Ebes) pliocén rétegsorokra helyenként 200 m-es pleisztocén folyóvízi üledék települt. Ennek felépítésében a Sajótól a Körösig számos folyó vett részt. A würmtől kezdődően a különböző folyóvízi rétegekre finomszemű (iszapos, agyagos) üledékek rakódtak, s a periglaciális éghajlaton többnyire lösz-szerkezetet vettek fel, helyenként azonban ártéri, mocsári iszapként, agyagként maradtak meg. Az alacsonyabb szinteket mindenütt folyóvizek járták be, a képződött üledékek (folyóvízi homok, ártéri lösziszap stb.) és fornálák is ehhez kötődnek.

Földtani adottságok

A területen folytatott szénhidrogén kutató és vízfeltáró fúrások rétegsorának ismeretében a területet a következő korú képződmények jellemzik:

0-140 m	negyedkor
140-480 m	levantei
480-1000 m	felső-pannon
1000-1300 m	alsó-pannon
1300-1700 m	szarmata

Pleisztocén

A felső-pannóniai képződmények fedőjeként és a pleisztocén rétegsor bevezetőjeként kell megemlítenünk azt az alsó-pleisztocén teresztikus vörös agyagot, amely rendszerint a pannónia agyagrétegek átalakult változata. A középső-pleisztocén rétegek folyóvízi homok, folyóvízi iszap, lápi mocsári anyag, deluviális agyag jellemzi. A középső-pleisztocénban települt rétegek utolsó tagjai rendszerint iszapos-agyagos képződmények, amik a feltöltődő terület lelassult folyóvizeinek hordalékszállítását jelzik. A rétegsor folyóvízi homok képződménnyel kezdődik, felső szintje viszont már fokozatosan eliszapolódik, vagy átalakul futóhomokká.

A kistájat a pleisztocén végén három hordalék kúp fogta közre. Ennek a sajátos helyzetnek köszönhető, hogy itt főképp finomszemű üledékek (agyag, iszap) akkumulálódtak. A változatos domborzatú felszín takaró 100-200 m vastag pleisztocén rétegek iszapos, agyagos löszréteggel záródtak. A lösziszapos felszínek a kistáj keleti szegélyét kivéve elszikesedtek.

Holocén

Iszap, lösziszap, öntéshomok, öntésiszap, mocsári agyag, mésziszap jellemzi. A MÁFI kutató fúrásai alapján készült szelettérképet tanulmányozva az alábbi megállapítást tehetjük:

- 2 m mélységben zömében homokliszt-féleségek találhatók, melyek erősen agyagosak, iszaposak. Ezek félig vízzáróak. A terület többi részén- közte a vizsgált területen is- agyag és finomlisztes képződmények találhatók, melyek vízzárónak tekinthetők.
- 5 m mélységben továbbra is a homokliszt-féleségek találhatók, erősen agyagos iszapos kifejlődésben félig vízzáró minőségben.
- 10 m mélyen a homokliszt-féleségek elterjedése a jellemző, az előzőekhez hasonló kifejlődésben.

A Hajdúság eredeti, 150 m fölé emelkedő táblája már csak a szomszédos, debreceni lapon található meg. A hajdúszoboszlói területen a löszplató Ny-i pereme erősen lepusztult, számtalan időszakos vízfolyás medre kanyarog rajta.

A negyedidőszaki képződmények a pannónia üledékösszleten települnek. A pannónia aljzat 400 m magas domborulatot képez a Hajdúság és a Nyírség alatt, mely részben negyedidőszaki epigenetikus kiemelkedés. A pannónia alapzat lokális, negyedidőszaki megemelkedését mutatják a löszben elhelyezkedő vörös agyag rétegek. A lösz közötti vörös agyag homokliszttel kevert, világosabb színű, porózusabb.

A hajdúsági tábla lösze szemcseösszetételben és szerkezetében közel áll a típusos löszhöz.

Hajdúszoboszló területén a Hortobágy síkja és a Hajdúság határán a talajok általában közepesen mészgazdagok. A barna és fekete mezőgazdasági talajok kilúgzott humuszos szintje rendszerint 1-1,5 m vastag. Természetesen ebben a zónában kevés a mész, de egyes foltokban a CaCO_3 -tartalom itt is eléri a 10%-ot. Az akkumulációs zónában 1,5 m mélységben a CaCO_3 tartalom 5-10%.

A telephely felszíni és felszín alatti vizekkel való viszonya

A terület fő vízfolyása a Keleti-főcsatorna. Keresztezi folyását Keletről Nyugat felé a Kösely (91 km, 777 km²) és a Hamvas-főcsatorna. A Kösely a Kondoros és a Tóció összefolyásából keletkezik.

Talajvíz viszonyok

A vizsgált terület térségben a talajvíz 1,5-2,5 m mélyen található, a maximális vízszintek a terepadottságoktól függően 50-100 cm- re is megközelíthetik a felszínt. A talajvíz enyhén nyomás alatti, a nyugalmi és a megütött talajvízszint közötti különbség kb. 0,5-1,5 m. A sokéves ingadozási tartomány 3-4 m.

Talajvíz minőség

A talajvíz sótartalma az 1000 mg/l értéket is elérheti. Jelentős a nátrium aránya, de helyenként a magnézium is jellegformáló mennyiségben van jelen. Az anionok közül a hidrokarbonát és a klorid a domináns.

A talaj, illetve a talajvíztér szennyezés mértékét, a szennyezés terjedését nagymértékben befolyásolja a felszín vízáteresztő képessége. Az agyagfrakció (0,000-0,02 mm) %-ában kifejezve jelen esetben 40-60 %, ez vízfelvevő, erősen víztartó felszínt képez. A területen a talajvíztükör nyugalmi szintje 1-2 m. A Hortobágy talajvizét a magas sótartalom jellemzi, a hajdúsági löszhát azonban jól elkülönül a Hortobágytól, kevesebb oldott anyagot tartalmazó talajvizével melynek jellege mindenütt nátrium- hidrogén-karbonátos.

Rétegvíz viszonyok, beszerzés, minőség

A térségben a negyedidőszaki pleisztocén homokos, helyenként apró kavicsos rétegek a jó vízáradók. A környékbeli üzemek a középső 60-100 m és az alsó 110-160 m rétegcsoportra telepített mélyfúrású kútjaikkal elégitik ki a telepeik vízigényét. A nagymértékű vízkivétel hatására a rétegszelvényben a nyomásszint erősen lecsökkent, ezért a felsőbb rétegekből a leszívárgás mértéke megnövekedett. A terület pozitív nyomásviszonyait, feláramlási jellegét fokozatosan elveszítette.

A terület szennyeződés érzékenységi besorolása

A felszín alatti vizek minőségét érintő tevékenységekkel összefüggő szabályozást tartalmazó 219/2004. (VII. 21.) Korm. r. település listája alapján Nádudvar település kevésbé érzékeny kategóriába került besorolásra.

Nitrátérzékenység

A tervezett tevékenységgel érintett terület a 27/2006. (II: 7.) Korm. rendelettel módosított 49/2001. (IV.3.) Korm. rendelet, valamint a 43/2007. (VI. 1.) FVM rendelet melléklete szerint nitrátérzékeny területek közé tartozik.

A talajvédelem egyik legfontosabb célja a talajszennyező anyagok ártalmatlanítása, a régi szennyezések felszámolása. A talaj bizonyos mértékig képes a talajba jutó szennyező anyagok kedvezőtlen hatását tompítani, megakadályozva azok oldódását, mozgását, ezáltal a felszíni vagy a fel-szín alatti vizekbe jutását. A talajszennyezés pontforrásai közé tartoznak a szennyvizek, a szenny-víziszapok, az ipari emissziók.

Természetes körülmények között a talajban lévő szennyezők veszélyeztetési képessége attól függ:

- mennyire mozgékonyak (mobilizálhatóak), azaz milyen könnyen válnak hozzáférhetővé az élővilág számára,
- milyen mértékű a mérgező, vagy egyéb biológiai hatásuk,
- milyen az altalaj geológiai, hidrogeológiai, ásványtani viszonyai.

A talajok szennyeződésének megszűnésében jelentős szerepe van az öntisztulási folyamatoknak, melyben többek között a talajok szűrő hatása nagy szerepet játszik. A vizsgált területen kiemelt védettségű geológiai képződmény, védendő földtani érték nem található.

A korábbi tevékenysége pulykatartás volt, az új tevékenység brojler tartás lesz, semmilyen változást nem okoz, azon kívül, hogy az állatok forgása 20 hét helyett 42 napos lesz.

3.4.3. A tevékenységből származó talajszennyezések és megszüntetési lehetőségeinek bemutatása

Az állattartó épületek padozatának állapota

Az állattartóépületek padozata vasbeton, repedés és folytonossági hiány mentes állapotban van. Az aljzat gépi simítású beton aljzat (szulfátálló kivitellel, szulfátálló cementadagolással). A földtani közeg védelme szempontjából a védelmi képessége megfelelő, már csak azért is, mivel hígtrágya nem keletkezik. Tartósan folyadék nyomásnak nincs kitéve. A tartástechnológia száraz, forgáccsal kevert trágyát eredményez.

A telepen használt és tárolt veszélyes anyagok körülményei

A 2.1.3. pontban felsorolt a telepen felhasznált anyagok listájából kiderül, hogy a telepen kiskereskedelmi forgalomban kapható, úgynevezett háztartási anyagok szerepelnek. Ez azt feltételezi, hogy a felhasznált vegyi anyagok nagy veszélyességgel, kémiai kockázattal nem rendelkeznek. A telepen tárolási lehetőség a szociális blokkban kialakított raktárok van. A tárolás, a felhasználás, valamint a mozgatás során kiemelt figyelmet kell a dolgozóknak szentelni a vegyi anyagok földtani közebe kerülésének elkerülése érdekében. A földtani közeg védelmét ez a helyezett, maximálisan biztosítja

Szennyvízgyűjtők állapota, vízzárósága

A kiviteli terv alapján az akna vasbeton fala, és fenéklemeze hálós vasalással, vízzáró és szulfátálló kivitellel, monolit vasbeton lemez födémmel, lemezfödémén csapadékvíz elleni szigeteléssel, talajfeltöltés alatti szigetelést védő lemezterítéssel. A fenéklemez repedés mentességét a hálós vasalás biztosítja, a fenéklemezben összefolyó zsomp kerül beépítésre. Az akna teljes belső felületén kent szigeteléssel volt tervezett.

Az új épületek szennyvíz csatornáit műanyag, az akna vasbeton kivitelezésűek. Kivitelezésük során a fentiek alapján a vízzáróság alapvető követelmény volt. A vasbeton akna a padozattal egyező állapotban van. Szivárgásnak nincsenek jelei és nyomai sem. A víztartási próbákat elvégeztük, a műtárgyak vízzárónak tekinthetők (mellékletben).

Csapadékvíz szennyezés megelőzése

A telepen a közlekedési útvonalak szilárd, betonozott felületűek, potenciális szennyezőforrások nagymennyiségű mozgatása nem történik. A trágyázás során a telepen trágya lerakása nem történik az épületekből egyből kamionokra rakják a trágyát. Az esetleges lehullásokat trágyázás után napi szinten összetakarítják.

A veszélyes hulladék tároló aljzata, műszaki állapota

A veszélyes hulladék munkahelyi gyűjtőhelye a szociális blokk és higiéniai folyosón van kijelölve, zárt, fedett helyen. A tároló aljazta újnak, korszerűnek tekinthető, folytonossági hiánnyal nem rendelkező vasbeton aljzat. Mivel a veszélyes hulladék gyűjtőedényzetbe van gyűjtve a betonaljzaton, így havária esetén sem érintkezik földtani közeggel, ez kielégítő védelmet biztosít.

A dízel aggregátor üzemanyag ellátása

A TEKSAN TJ330DW dízel aggregátor üzemanyagtartálya 510 liter kapacitású, és a gyártó hivatalos műszaki dokumentációja szerint nem rendelkezik beépített szivárgásmentesítő rendszerrel.

A tartály a vázszerkezetbe integráltan van elhelyezve, és a szivárgásmentesség biztosítására beépítve kármentő lemez van beépítve.



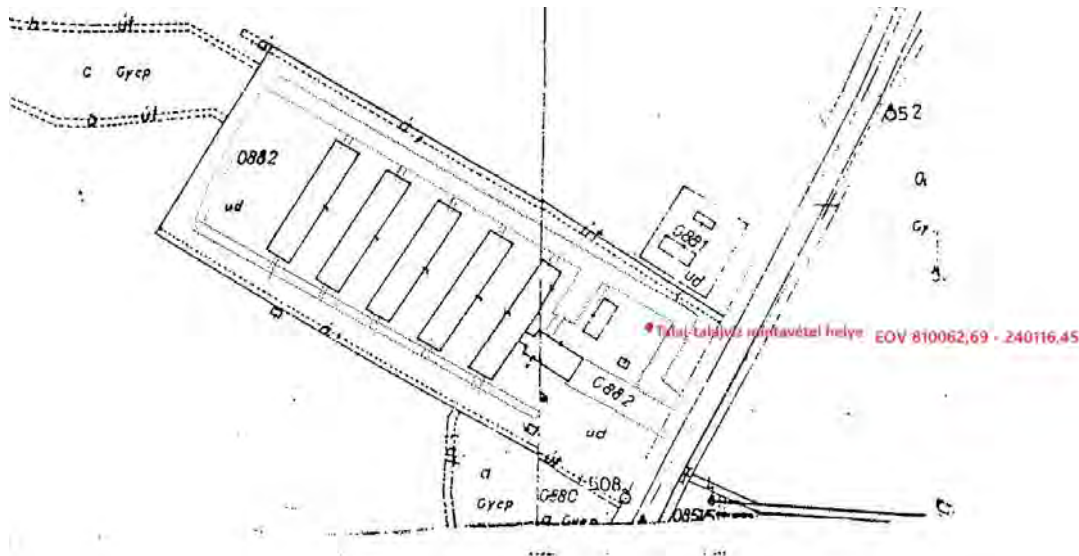
A baromfi ágazatban, azon belül is brojler telepeknél az aggregátorok üzemanyag ellátása központilag történik. Az üzemanyagot és ütemezetten töltik újra a gépekben, pl. áramszünet után vagy 40 % üzemanyag szint elérése után. A telepeken nem történik üzemanyagtárolása.

Talajmintavétel, vizsgálati eredmény

A 2.1.2. pontban részletezett tevékenység, vagyis az állatok tartása teljesen zárt térben történik, földtani közeggel nincs érintkezés. A mintavétel helye ebből a szempontból bárhol lehetne a telepen belül. A mintavételi hely kijelölésénél szempont volt, hogy a forgalmasabb, mindenféle pakolással érintett területhez közel legyen.

A telepen folytatott, felülvizsgált tevékenység eddig talajszennyezést nem okozott. A telephely környékén található kötött agyagtalaj igen jó folyadékzáró képességgel rendelkezik, a nagy kolloid felület következtében nagy a puffer képessége.

A mintavételi pont EOV koordinátái Y – 810 062,69, X – 240 116,45.



Talaj vizsgálati eredmény (2024.04.15.)

Vizsgált paraméterek	Mértékegység	Vizsgálati eredmény (AR-24-I5-002143-01)			Háttérkoncentráció (A)	Szennyezettségi határérték (B)	Intézkedési határérték (C ₁)
		0,00-0,50	0,50-1,00	1,00-1,50			
pH		7,28	7,33	7,73			
Arany-féle kötöttség		48	39	47			
Humusz	%	3,46	1,47	0,71			
NO ₂ -NO ₃ -N	mg/kg	14,4	10,6	3,74			
P ₂ O ₅	mg/kg	>700	196	104			
Réz	mg/kg	2,98	10,3	1,54	30	75	200
Cink	mg/kg	3,90	1,02	<0,5	100	200	500

A fenti adatokból kiderül, hogy a telepen talajszennyezés nem történt.

Monitoring terv

A monitoringkutak kijelölésének és létesítésének a célja, hogy földtani közegben és felszín alatti vízben a szennyeződés terjedésének nyomon követése lehetővé váljon.

A vizsgált területen folytatott tevékenység esetében minden művelet betonozott, szilárd burkolattal ellátott felületen történik, még havária esetén sem történhet felszín alatti víz, illetve földtani közeg szennyezés. Ebben az esetben a tevékenység összesége nem igényli monitoring terv készítését. Monitoring kutak kialakítása szükségtelen. A telepen nincs olyan releváns tevékenység, illetve hely sincs, ahol a tevékenységből eredő földtani közegre, illetve felszínalatti vízre vonatkoztatható szennyezőanyagok jelenhetnek meg.

A fentiek alátámasztására elegendőnek tartjuk a 10 évente, minden második felülvizsgálati dokumentációban talaj és talajvíz vizsgálatával történő bizonyítást.

Az alábbi vizsgálatokat tartjuk vizsgálandónak

Talaj – Arany féle kötöttség, humusz %, pH, réz, cink, nitrit, nitrát, ammónia, és elektromos vezetőképességet - 3 mélységben 0-50 cm, 50-100 cm és 100-150 cm.

Talajvíz – pH, ammónia, nitrit, nitrát, szulfát, foszfát tartalmat.

3.4.4. Prioritási intézkedési tervek készítése

A telep dolgozóinak az alábbi fontosabb szempontokat a tevékenység végzése során figyelembe kell vennie:

- Minden dolgozó és vezető köteles gondoskodni a munkaterületén a környezet és higiéniai előírások, valamint az állategészségügyi előírások betartásáról.
- Biztosítani kell az állattenyésztéshez kapcsolódó területeken az élelmiszerek előállítására vonatkozó élelmiszerügyi szabályok betartását.
- A tartástechnológiához kidolgozott környezetvédelmi előírásokat ki kell dolgozni, és azokat be kell tartani.
- Az állategészségügyi gyógyszerek és takarmányok, adalék anyagok tárolását, felhasználását úgy kell megszervezni, hogy az a legkevesebb hulladék képződésével járjon, s a környezet szennyezést ne okozzon.
- Az állati tetemek kezelése során gondoskodni kell az állategészségügyi és a veszélyes hulladéokra vonatkozó jogszabályok betartásáról.
- Gondoskodni kell a veszélyes és nem veszélyes hulladékok szakszerű kezeléséről, tárolásáról, szállításáról.
- A technológiai szennyvizek összegyűjtését, kezelését úgy kell megoldani, hogy a környezet, különösen a talaj- és talajvízszennyezést ne okozzon.
- Trágyakezelés, trágyaszállítás során be kell tartani a hulladékokra vonatkozó előírásokat, a felhasználás során be kell tartani a terület terhelhetőségére vonatkozó előírásokat.
- Az undor keltő, bűzt előidéző anyagok szállítása során lehetőség szerint figyelembe kell venni a meteorológiai körülményeket (szélirány, csapadék) a lakosságot érintő környezet terhelés megelőzése érdekében.
- Gondoskodni kell arról, hogy a területen található kutak vízminőségének ellenőrzése a hatósági és technológiai előírások szerint megtörténjen.
- A monitoring kutak vízminőségét az előírt időközönként ellenőriztetni kell.
- Gondoskodni kell arról, hogy a területen talaj- és vízszennyezést okozó egyéb tevékenységet ne végezzenek.
- A talajt, vagy talajvizet veszélyeztető rendkívüli esemény esetén a szennyezett talajt össze kell gyűjteni és a szennyezés jellegétől függően a szennyezett talaj elszállításáról, és ártalmatlanításáról gondoskodni kell.
- A veszélyesnek minősülő készítmények és anyagok az előírásoknak megfelelő módon legyenek tárolva, kezelve.
- Gondoskodni kell a beruházások és a napi termelési feladatok végzése során keletkező veszélyes hulladékok tárolásáról, kezeléséről.

3.4.5. Remediációs megoldások bemutatása

Nincs szükség talaj remediációra.

3.4.6.Összefoglaló

A telepen keletkező szennyvizek szivárgás mentes körülmények között kerülnek összegyűjtésre. Az almostrágya kitermelése során nem kerül lerakásra a telepen. Az istállókból kitermelés során egyből szállítójárműre rakják, és vállalkozók szállítják el hasznosításra. Talaj vizsgálati eredmények szerint a telepen nincs talajszennyezésre utaló adat.

3.5. ZAJ ÉS REZGÉS

3.5.1. A vizsgálat helyszínének jellemzése

A vizsgált telephely Nádudvar külterületi részén a Hortobágyi Nemzeti Park területbe ékelődve található.

Környezetében minden irányban a HNP füves, legelő jellegű területe található, bár néhány terület mezőgazdaságilag művelt, szántó. D-i irányban a telekhatártól mintegy 180 m-re van egy másik, idegen tulajdonú állattartó telep is.

Védendő ingatlan ÉNy-i irányban a HNP egyik parkőrének otthona, kb. 20 m-re van a telekhatártól ÉK-re.

A telep drótszövetkerítéssel körbekerített. Az állattartó telepre nem lehet bemenni a fokozott madárinfluenza veszély miatt. A Hortobágyi Nemzeti Park területe október-december között a vándormadarak gyülekezési helye. Az ingatlanon 6 db. ól található. (lásd az alábbi fotót)



A telephely kerítésvonalát sárga vonallal körbe jelöltük. Bejárás a DK-i kapun keresztül történik. Itt található egy különálló épületben az iroda és szociális rész.

Az ólak a kerítésvonalaktól ~15 m-re között helyezkednek el, de ÉNy-i irányban ez a távolság 48 m. A legutolsó ól és telekhatár közötti terület közel felén valamilyen bitumenszerű felület van. Az első hosszú ól „T” alakú.

A második és harmadik, illetve a 4-ik és 5-ik hosszú, egyforma ól közötti területet DK-i irányból fallal zárták le.

Járműforgalom az Ólak melletti, illetve közötti utacról lehetséges. Az utak mentén helyezkednek el a táptároló silók is.

Az épületek oldal szellőzősűk.

A telephely drótszövetkerítéssel körbekerített. Kialakítása zajvédelmi szempontból kedvező, mert a nappali legzajosabb tevékenység, a táp betárazása, a telep előtt lévő betonozott útról könnyen megvalósítható. Hasonlóan könnyen lehet bonyolítani az állatok elszállítását is.



Az első T alakú ól homlokzatánál helyezkedik el a táptároló siló



A fotón az ólak végénél lévő silók az út és az épületek közötti záró falak is látszanak

Jogsabályi hivatkozások

Az egységes környezetvédelmi hatásvizsgálatnak kötelezően tartalmaznia kell a 284/2007. (10.29.) Korm. rendelet 5.§. szerinti tartalmú dokumentációt.

A zajvédelmi szempontú közvetlen hatásterület a telekhatártól számítottan az a távolság, ahol a hangnyomásszint 10 dB-el kisebb, mint a zajterhelési határérték. Zajvédelmi szempontból nem védett gazdasági területen ennek értéke nappal 55 dB éjjel 45 dB. Lásd hiv. Korm rendelet 6.§. (e.)

Egyéb esetekben a létesítmények vélelmezett hatásterülete az 5.§. az ingatlanok telekhatárától számított 100 m távolságon belüli területe.

A közvetett hatásterület definiálása a 314/2005.(XII.25.) korm. rendelet 7. sz. mellékletében található. Lényegében annak vizsgálatát tartalmazza, a vizsgált létesítmény milyen mértékben módosítja a távolabbi környezetet. Zajvédelem esetében ez a közlekedés zajhatásainak vizsgálatát jelenti.

A közvetett hatásterület definiálását lásd a hatásterületi munkarészben.

Alkalmazott szabványok, rendeletek:

284/2007. (X.29.) Korm. rendelete a környezeti zaj és rezgés elleni védelem egyes szabályairól.

93/2007. (XII.18.) KvVM rendelet a zajkibocsátási határérték megállapításának, valamint a zaj és rezgés kibocsátás ellenőrzésének módjáról.

207/2008.(XII.3.) KvVM-EüM együttes rendelet a környezeti zaj- és rezgésterhelési határértékek megállapításáról.

MSZ 18150-1: 1998 A környezeti zaj vizsgálata és értékelése.

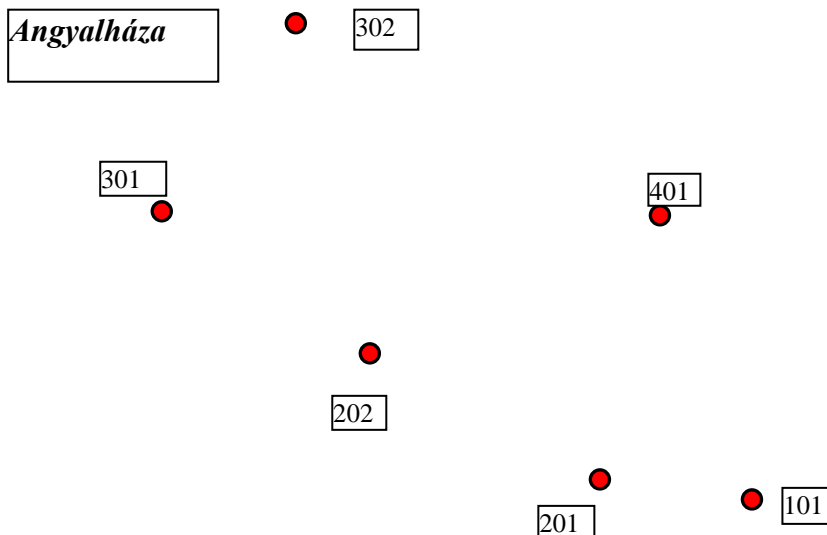
MSZ ISO 9613-1:2005. Akusztika. A hang csillapítása szabadtéri terjedés esetén. 1. rész: A légköri hangelnyelés számítása.

ÚT 2-1.302:2003 Útügyi Műszaki Előírás „A közúti közlekedési zaj számítása”.

A 314/2005. (XII. 25.) Korm. rendelet.

3.5.2. Mérési adatok

A 2024. október 8-i zajmérési pontok és mérési adatok



A jelenlegi zajkibocsátás meghatározása méréssel történt. A vizsgálat időszakában a külső hőmérséklet 18 °C volt, így az állandó zajforrások (ventilátorok) zöme nem üzemelt

A zajvizsgálati pontok helyszíne

- M101-es pont DK-i belső telekhatáron
- M201-es pont DNy-i telekhatáron az üzemelő elszívóval szemben
- M202-es pont DNy-i telekhatáron
- M301-es pont a DNy-i és ÉNy-i telekhatár találkozásánál,
- M302-es pont a z ÉNy-i és ÉK-i telekhatár találkozásánál,
- M401-os pont a DK-i telekhatáron

Az egyes vizsgálati pontokban mért hangnyomásszintek:

- M101-es pont $L_{Aeq} = 40,9$ dB, $L_{95} \% = 37,7$ dB.
- M201-es pont $L_{Aeq} = 48,3$ dB, $L_{95} \% = 45,7$ dB.
- M202-as pont $L_{Aeq} = 47,8$ dB, $L_{95} \% = 45,6$ dB.
- M301-es pont $L_{Aeq} = 38,4$ dB, $L_{95} \% = 33,2$ dB.
- M302-ös pont $L_{Aeq} = 40,4$ dB, $L_{95} \% = 40,1$ dB.
- M401-os pont $L_{Aeq} = 44,6$ dB, $L_{95} \% = 42,2$ dB.
- M402-es pont $L_{Aeq} = 41,3$ dB, $L_{95} \% = 39,9$ dB.

3.5.3. A technológiai zajforrásai

3.5.3.1. Állatok hangjából származó zajok

A létrejövő zaj sztochasztikus eloszlású, jellemzően az állatok verekedéséhez stb., illetve az ember beavatkozásához (terelés, oltás, elszállítás, stb.) kapcsolódó, fizikai, matematikai

úton nem modellezhető hangeseményekből áll. Szárnyas-telepeken ez a zaj egyébként sem meghatározó jelentőségű, így ezzel nem foglalkozunk.

Technológiai eredetű zajok:

- épületek üzemeltetése, (szellőzés, fűtés)
- takarmány készítése és kezelése,
- trágyagazdálkodási tevékenységek,
- egyéb tevékenységek

A technológiai zajforrások által okozott környezetterhelés egzakt módon mérhető, akusztikai számítási modellekkel leképezhető.

3.5.3.2. Technológiai állandó zajforrásai

A telep zajforrásai az épületek oldalfalain található elszívó ventilátorok, takarmány behordó rendszer, az áramkimaradás esetén azonnal induló áramfejlesztő aggregát és a jármű-közlekedés.

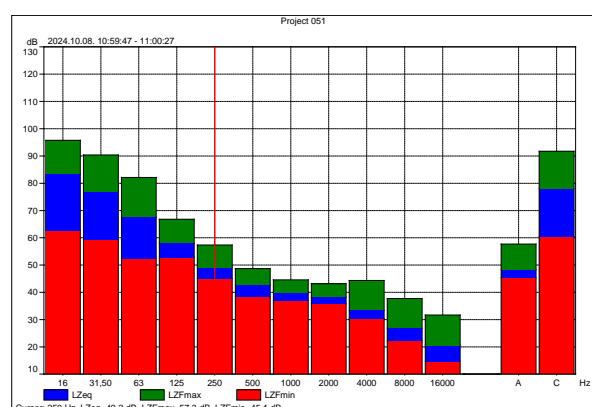
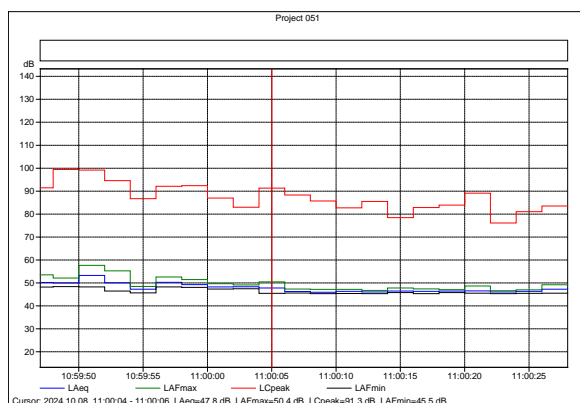
Elszívó ventilátorok

Az 1-5 sz. nagy ólnál épületenként 4 db. Euroroemme 50 típusú (30.000 m³/ó)) és 6 db. ZIEHL-ABEGG (9.000 m³/óra) légszállítású, míg a 6. sz. ólnál 1 db. Euroroemme 50 típusú (30.000 m³/ó) és 2 db. ZIEHL-ABEGG (9.000 m³/óra) légszállítású ventilátor található.

A ventilátorok kétépületenként szembefordítva vannak, míg a másik oldalukon szintén szembe fordítva a légbeejtő nyílások. Az 5 db. nagy ólnál a ventilátorok ÉNy- DK tájolásúak, de a T alakú ólnál van egy DNy-i tájolású is.

A nevelő helyiségekben a ventilátorok a csirkék életkora szerint igényelt belső hőmérséklet és a külső hőmérséklet függvényében kapcsolnak be. Különösen meleg nyári napokon fordulhat elő, hogy mindegyik üzemel. Az épületek átellenes oldalán légbeejtő nyílások nem tekinthetők zajforrásnak.

A helyszíni bejárás alkalmával a nagy ventilátorok kapcsoltak be rövid időre. A 40 m-ről mért hangnyomásszintet és a frekvenciaspektrumot sikerült rögzíteni.



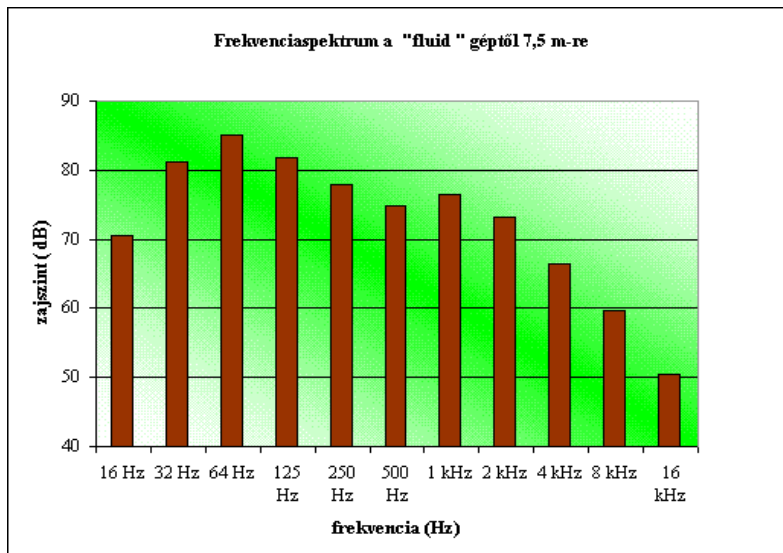
A telephelyen takarmánykészítés (keverés) nincs, így a zaj a kizárólag a szállító járművek közlekedéséből és a silókba történő betárazásból származik. A mennyiség jelentősen függ az állatok életkorától, így az elfogyasztott étel mennyiségétől.

Figyelembe véve a telep kapacitását, maximum heti 3 fordulóval a tárolók feltöltése megtörténik. A silók feltöltése (mind a háromé) sűrített levegő segítségével a 20 t-ás szállító

tartálykocsiból 1-1,5 óra időtartam alatt lehetséges. Technológia szerint a tápszállító jármű odaáll a siló mellé, egy flexibilis tömlővel rákapcsolódik a tartálykocsira és a tápot a silóba befűjja. A silók egyenkénti feltöltési ideje kb. 30 perc.

Az ólak feltöltése csak nappal lehetséges.

$L_{Aeq \text{ fluid}} = 80,2 \text{ dB}$. Időtartama napi 15-30 perc



A spektrumban jellemzően a mélyfrekvenciás hangok-nak van kitüntetett szerepe, amit a szállító jármű diesel motorja okoz.

A 8 órás megítélési időre jutó 30 perc időtartamú táp bejuttatás egyenértékű hangnyomásszintje: $L_{Aeq(8 \text{ óra})} = 65,9 \text{ dB}$

Az ólak előtt lévő silókból egy csigás behordó rendszer juttatja be az önetetőkhöz a takarmányt. Ennek érdemi zajja nincs.

Szintén állandó zaj a nagynyomású mosóberendezés üzemeltetése az ólak fertőtlenítése időszakában. Zajkibocsátása elhanyagolható, mivel épületen belül történik. Megjegyzendő előfordulhat, -főleg jó idő esetén- hogy az ólak belső szerelvényeit (rácsok, elválasztó elemek, stb.) a szabadban mossák, fertőtlenítik.

3.5.3.3. Technológiai változó zajforrásai

A változó zajforrások alatt lényegében a járműközlekedést értjük.

Közlekedési eredetű zajok vizsgálata

Az 1-6. sz. nevelőépületbe 8-9 hetente 2 zárt szállítójárművel egyszerre szállítják be a naposcsibéket, illetve 6-6 ketreces kamionnal szállítják el a nevelési idő leteltével. A telephelyen belüli járműközlekedési idő beszállításkor kb. 10 perc, kiszállításkor 1 óra. Trágya kitárazása, tehát az épületekből történő kihordása, elszállítása –külső vállalkozó bevonásával- történik a nevelési idő leteltével, tehát szintén 8-9 hetente. A járműmozgás időtartama 8 órára vonatkoztatva itt sem több 1 óránál, a rakodógép üzemelése ~4 óra. Ha az állományokat külön-külön időpontokban telepítik be és/vagy az állatokat nem egyszerre szállítják el, a kapcsolódó közlekedési adatok értelemszerűen 1/3-ára csökkennek. Ez a legvalószínűbb alternatíva. (a táblázatban ezzel számoltunk)

Trágya kihordási időszakban GHSL 4640 SL 47 kW teljesítményű gép dolgozik maximum 4 napig kb. 4 órát naponta 9 hetente. Szállítás során JCB 5A5 típusú 74 KW teljesítményű gép dolgozik, maximum 2 napot. A trágyaszállítás településen nem halad át a közlekedési munkarészből kihagyható.

A telephelyre történő közlekedés csúcsa tehát állatelszállítás idején van, amikor 6 db. nagy kamion hajt be. A parkolóba szintén 6 db. személygépkocsi áll be. Jelentősebb még a járműforgalom trágya elszállítás idején ~10 db. tehergépkocsi a forgalom- de ilyenkor egy rakodógép is üzemel. Az összes többi napon a járműközlekedés hatása elhanyagolható. A szalma beszállítás és trágya elszállítás a környező mezőgazdasági területekről történik, zajhatásának vizsgálata mellőzhető, mivel lakott területet az nem érint.

Egyéb közlekedés

A telephelynek azt a járműközlekedését, ami lakott területet érint az alábbi táblázatban foglaljuk össze:

Gépjármű típus	Forduló/nap	Időszak	Honnan/hová
Takarmányszállítás (táp)	Eleinte heti 1-2 alkalom, a 3-ik héttől naponta	Termelési időszak 6 hét	Nádudvarról
Élő állat kiszállítás kamionnal	20-23 forduló	6 hetente	Angyalháza, Hajdúböszörmény
Élő állat beszállítás	1 forduló 9 hetente	9 hetente	Derecske, Angyalháza
Állati tetemek	1	Heti 2 nap	Nyírbátor
Alomszállítás	1 kamion 9 hetente	Állomány váltáskor	Angyalháza
Gyógyszerek	1	heti	Debrecen
Kommunális szilárd hulladék	1	havonta	Angyalháza
Kommunális folyékony hulladék	1	2 hetente	Angyalháza
Ivóvíz, tisztálkodási szerek, stb.	1	havonta	Nádudvar
Közlekedés (dolgozói)	busszal	naponta	Nádudvar, Angyalháza

* A trágyaszállítás településen nem halad át a közlekedési munkarészből kihagyható.

Ha a legkedvezőtlenebb szállítási egyidejűséget feltételezzük, a településeken átmenő forgalom mértéke nappal a 9 db nehézteher, és 5 db személy kategóriába tartozó járműforgalom (természetesen oda-vissza, tehát kettővel szorozva tekintettel arra, hogy a járművek oda-vissza közlekednek.) Feltételeztük a legkedvezőtlenebb állapotot, azt, hogy valamennyi jármű Kaba lakott területén áthaladva közlekedik. Az egyes zajforrásoktól adott távolságban mért/számított hangnyomásszint:

Zajforrás megnevezése	mérési pont helye	Hangnyomás-szint (dB)	Zaj jellege
10000 m³/ó ventilátor	15 m	49	állandó
30000 m³/ó ventilátor	15 m	52	állandó
Táp betárazás	7,5 m	80	állandó

JCB 5A5 rakodógép tolólappal	7,5 m	80	változó
Kamion 20 m/ó sebességgel	7,5 m	80	változó
Rakodógép GHSL 4640 SL 47	7,5 m	82	változó

Az egyes zajforrások üzemelési ideit a zajforrás ismertetése során írtuk le.

3.5.4. Határértékek

Az üzemi létesítményekre vonatkozóan a 27/2008. (III.22.) KvVM-EüM együttes rendelet előírásai vonatkoznak, amennyiben a környezetben zajvédelmi szempontból védendő létesítmény található.

- Ha a környezet gazdasági funkciójú, a rendelet 1. melléklet 4. sora szerint gazdasági területen engedélyezett zajkibocsátási határérték:

nappal: 60dB*

éjjel: 50 dB*

- Ha nincs védendő lakó intézményi ingatlan vagy terület, a környezetterhelés generális szabályaként az MSZ-13-111:1985 szabvány 3.2. pontját szokás alkalmazni, ami szerint a megengedett zajkibocsátási határérték a terület jellegétől és a védendő létesítménytől függetlenül ne legyen

70 dB-nél nagyobb.

(Nem kötelező betartani, a környezet védelme szempontjából azonban javasolt)

*A nappali időszak 6⁰⁰-22⁰⁰-óra közötti, a minősítés alapja a legkedvezőtlenebb összefüggő 8 óra. Az éjszakai a 22⁰⁰-6⁰⁰ óra közötti, a minősítés alapja a legkedvezőtlenebb 0,5 óra.

3.5.5. Hatásterületek meghatározása

3.5.5.1. Közvetlen hatásterület

A környezeti zajforrás hatásterületét a 284/2007. (X. 29.) Korm. rendelet 5. § (2) szerint a 6. § szerinti méréssel, számítással kell meghatározni.

A 284/2007. (X. 29.) Korm. rendelet 5. § (6) szerint a környezetvédelmi hatóságnak – a tevékenység, illetve létesítmény jellegétől függetlenül – 6. § szerint mért, számított területet kell hatásterületnek tekinteni, ha ennek nagyságát az eljárás során a kérelmező bemutatja.

A 284/2007. (X. 29.) Korm. rendelet 6. § meghatározza a létesítmény zajvédelmi szempontú hatásterület megállapításának módját.

A létesítmény zajvédelmi szempontú hatásterületének (a környezeti zajforrás hatásterületének) határa az a vonal, ahol a zajforrástól származó zajterhelés:

- 10 dB-lel kisebb, mint a zajterhelési határérték, ha a háttérterhelés is legalább 10 dB-lel alacsonyabb, mint a határérték,
- egyenlő a háttérterheléssel, ha a háttérterhelés kisebb a zajterhelési határértéknél, de ez az eltérés nem nagyobb, mint 10 dB,
- egyenlő a zajterhelési határértékkel, ha a háttérterhelés nagyobb, mint a határérték,

- d) zajtól nem védendő környezetben – gazdasági területek kivételével – egyenlő a zajforrásra vonatkozó, üdülőterületre megállapított zajterhelési határértékkel,
- e) gazdasági területek zajtól nem védendő részén nappal (6:00–22:00) 55 dB, éjjel (6:00–22:00) 45 dB.
- (2) A környezeti zajforrás hatásterületének megállapítása során
- a) beépítetlen területen a számítást, illetve a mérést másfél méteres magasságra kell elvégezni,
- b) beépített területen a számítást, illetve a mérést arra a magasságra kell elvégezni, ahol a legnagyobb hatásterület mérhető, illetve számítható, és van zajtól védendő homlokzat.
- (3) A környezeti zajforrás hatásterületének lehatárolásakor azt a napszakot kell figyelembe venni, amely alapján a legnagyobb hatásterület mérhető, illetve számítható.

A létesítmény zajvédelmi szempontú hatásterülete az a vonal, ahol a zajforrástól származó zajterhelés értéke azonos a hivatkozott 284/2007. (X. 29.) Korm. rendelet szerint megállapított hangnyomásszinttel.

A hatásterület nagyságának meghatározása az ISO 9613.1/2. számítási szabvány alapján történt.

A domináns zaj nappal a silók feltöltése, éjszaka a ventilátorok üzemelése.

Hatásterület nappal

Zajtól védendő terület	Hatásterület határa [dB]
Gazdasági terület	$60 - 10 = 50$
Gazdasági terület zajtól nem védendő része*	55

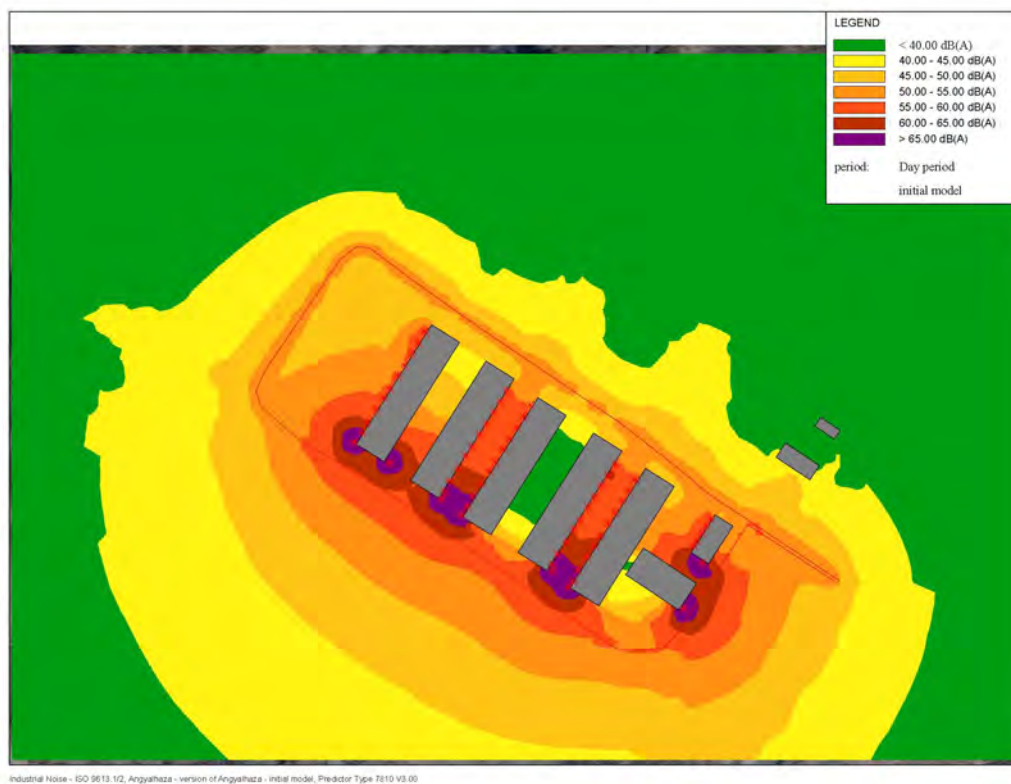
Hatásterület éjjel általánosságban

Zajtól védendő terület	Hatásterület határa [dB]
Gazdasági terület	$50 - 10 = 40$
Gazdasági terület zajtól nem védendő része*	45

Gazdasági terület zajtól nem védendő részére vonatkozó előírás a 284/2007.(X.29.) Korm. rendelet 6.§.e) pontjában található.

A zajtérképek elkészítése kapcsán a nappali időszakra vonatkozóan zajkibocsátás szempontjából a legkedvezőtlenebb állapottal számoltunk, amikor nagy meleg van, a ventilátorok üzemelnek és van táp beszállítás, siló feltöltés is. Éjszaka a ventilátorok fele üzemel.


Nappali üzemállapot



A hatásterület határai nappal a vonalas és sávos térképen láthatók.

- DNy-i telekhatáron $L_{Aeq} = 58$ dB
- ÉNy-i telekhatáron (saroknál) $L_{Aeq} = 45$ dB
- ÉK-i telekhatáron $L_{Aeq} = 48$ dB
- DK-i telekhatár (sarokban) $L_{Aeq} = 48$ dB

Éjszaka valamennyi telekhatáron 40 dB alatti a számított hangnyomásszint.



Az adatok összegzése alapján megállapítható a zaj hatásterülete.

- Nappal: csak a DNy-i telekhatáron nyúlik túl, **határa a kerítésvonalától számított 7 m.**
- Éjjel a **zajimmisszió hatásterülete telekhatáron belül marad.**

Megjegyzendő a MSZ-13-111:1985 szabvány 3.2. pontja szerinti telekhatárokon a kívánatos 70 dB, valamennyi telekhatáron teljesül.

3.5.5.2. Közvetett hatásterület meghatározása

A közvetett hatásterület a 284/2007.(X.29.) Korm. rendelet 7.§. (3) pontja értelmében az állattartó telephez kapcsolódó szállítási útvonal 25 km-es körzete.

A szállítási tevékenység hatásterületének vizsgálatát a 284/2007.(X.29.) Korm. rendelet 7.§. (1) új létesítmény esetében akkor kell elvégezni, ha ez a vizsgált útszakaszon legalább 3 dB mértékű zajterhelés változást okoz.

Ennek a feltételnek a megfelelést meglévő telepek esetében is kéri, illetve kérheti a 314/2005. (XII. 25.) Korm. Rendelet alapján a Környezetvédelmi Hatóság.

Közüti közlekedés.

Az állattartó telepet a 3405. sz. Püspökladány- Balmazújváros összekötő úton lehet megközelíteni. Az út mellett lakott ingatlan nem található.

Ezért ebben a munkarészben azt kell vizsgálni, a táp, élőállat szállítás és a telep dolgozói okoznak-e 3 dB-t meghaladó hangnyomásszint növekedést az igénybe vett utakon.

A közlekedési eredetű zajterhelés meghatározása az ÚT 2-1.302:2003 Műszaki Előírás alapján történt annak feltételezésével, hogy ezen szerény mértékű belső (mg. Területek megközelítése) forgalom van és teljesülnek az előírás peremfeltételei.

- A számítási útszakasz végtelen hosszú egyenes vonalforrásnak tekintendő.
- A számítási útszakaszon belül meghatározott útszakaszokra érvényes, hogy a Q/v hányados kisebb, mint 43 mindhárom járműkategória esetén

- Az út minőségét „D” minőségi osztályba soroltuk be, a járművek sebességét szgk. tg. kategóriában 50 km/ó értékben, ntgk .kategóriában 40 km/ó sebesség esetére állapítottuk meg.

A sertéstelep forgalmi adatait és számításokat az alábbi táblázat tartalmazza, természetesen valamennyi jármű esetében oda-vissza forgalom került figyelembe vételre.

Járműkategória	Állattartó telep forgalma (jármű/nap)	Összes zajterhelés (dB) 7,5 m-re
I. járműosztály	2 x 6	42,5
II. járműosztály	0	0
III. járműosztály	2 x 12	53,1
összesen	34	53,4

A csirke nevelő telepről származó zaj mértéke a 7,5 m-es referencia távolságban:

$$L_{Aeq} = 53,4 \text{ dB.}$$

3405-ös út a 14 km + 476 m – 32 km + 554 m szelvény²⁵ járműforgalma

Járművek megnevezése		Forgalmi adatok [db/nap]
1.	Személygépkocsi	526
2.	Kistehergépkocsi	234
3.	Autóbusz, szóló	7
4.	Autóbusz, csuklós	0
5.	Tehergépkocsi, középnehéz	17
6.	Tehergépkocsi, szóló nehéz	26
7.	Tehergépkocsi, pótkocsis	8
8.	Tehergépkocsi, nyerges	48
9.	Tehergépkocsi, speciális	0
10.	Motorkerékpár	6
11.	Lassú jármű	57

Elégséges csak a nappali forgalmat vizsgálni, mivel éjszaka szállítás nem lesz.

Út megnevezés/db jármű	I-es járműosztály óraforgalma	II-es járműosztály óraforgalma	III-as járműosztály óraforgalma	L_{Aeq}
3406-os-es út az 1+553- 16+391szelvény között	43,2	1,7	8,3	64,1
Brojler csirketelep	0,6	0	1,3	53,1
Összesen	43,8	4,7	9,6	64,4

A járműforgalom a 3405-ös út zajterhelését 0,3 dB-el emeli meg, tehát a járműközlekedés az út forgalomból származó zajterhelését érdemben nem módosítja.

²⁵ Magyar Közút Nonprofit Zrt.: Az országos közutak 2022. évre vonatkozó keresztmetszeti forgalma, Budapest, 2023. június

3.5.6. Összefoglalás, értékelés

A NAGISZ ZRT. brojler tartású csirke nevelő telepe zajvédelmi szempontból elhanyagolható mértékű környezeti zajterhelést okoz. Ugyanez elmondható a tevékenységhez kapcsolódó járműforgalomról is.

3.6. AZ ÉLŐVILÁGRA VONATKOZÓ KÖRNYEZETTERHELÉS ÉS IGÉNYBEVÉTEL BEMUTATÁSA

3.6.1. Előzmények

A NagiszZrt4181. Nádudvar, Fő út. 119. Hajdúszoboszló Hrsz. 0882 meglévő pulyka állattartó telephelyén a fokozódó madárinfluenza veszélye miatt termékváltásra kényszerül. A Nagisz pulykatelepek azokon a helyeken, ahol közel vannak a Hortobágyi Nemzeti Park területeihez, a vonuló madarak által terjesztett madárinfluenza nagyobb fenyegetettséget jelent az értékes szülőpár pulykaállományokra. Ezért technológia és termékváltást kíván megvalósítani Angyalháza baromfi telephelyén, ahol is 106 300 egyeddel rendelkező brojler telepet kíván létrehozni. A tervezett változtatás a meglévő teljesen zárt telepen és épületeken belüli technológiai váltást jelent, melyet részletesen tartalmaz a tartástechnológia leírás.

A 314/2005. (XII: 25.) Korm. rendelet 1. számú melléklet (KHV) intenzív állattartó telep 85000 férőhelytől brojlerek számára, valamint a 2. számú melléklet (EKHE) értelmében nagylétszámú állattartásnak minősül, ezért a környezethasználó kérelmére indul eljárás.

24. § (1) Az összevont eljárást a (2)–(13) bekezdésekben foglalt rendelkezések szerint kell végrehajtani.

(2) Az összevont eljárást a környezetvédelmi hatóság a környezethasználó – az előzetes vizsgálatot lezáró határozat, vagy ha történt előzetes konzultáció, az annak során adott vélemény, továbbá a 6–8. számú melléklet figyelembevételével elkészített – kérelmére indít el.

Jelen eljárás keretében egységes környezethasználati engedély lefolytatását kérte a NagiszZrt. A beruházás célja az állattartó telep fejlesztése egy, a kor kívánalmainak megfelelő mélyalmos brojler csirke tartásához. A beruházó egy olyan tartástechnológiát kíván megvalósítani, mely kielégíti a Magyar és Európai Unió korszerű állattartási igényeket is.

A NagiszZrt 4200. Hajdúszoboszló Angyalháza 0882hrs-ú meglévő pulyka állattartó telephelyén néhány éve épült 6 istállóból álló pulyka telephely működik. A technológiai váltás nem érinti az épületek külső megjelenését, újabb épületek létesítmények nem kerülnek elhelyezésre. Az átalakítás kizárólag a belső etető, itatórendszerek átalakítását célozza meg a brojler csirkék igényeihez igazodva.

3.6.2. A területre és vizsgálatokra vonatkozó általános adatok

A vizsgálandó terület kijelölése:

A telep és környezete, amelynek élővilág-, természet- és tájvédelmi szempontú vizsgálatát végeztük Hajdúszoboszló külterületén a 0882hrs.-on található, mely Nádudvar északi külterületi részén a Nádudvar-Elep33.számúfőközlekedési útról közelíthető meg. A telephez 4420méter aszfaltozott út vezet. A vizsgálat során figyelembe lett véve a távolabbi és közeli védett és Natura 2000-es területek elhelyezkedése, értékelése. A vizsgálatok során végzett terepi megfigyelések elsősorban az érintett terület környezetének és hatásövezetének természeti jellemzőire terjedtek ki. A szakértői tanulmány a tervezettberuházás közvetlenül

vagy közvetetten (hatásövezet) érintett területek jelenlegi állapotát, továbbá az üzemelés várható hatásait dolgozza fel.

A vizsgálatok tárgya

A vizsgálatok az alábbiakra terjedtek ki:

- A helyszíni bejárások során:
- A telep területének terepi azonosítására
- Koordináta pontok rögzítésére
- Telep GPS koordinátája: 47.485477, É 21.171744 K
- Élőhelyek és természeti értékek alapállapotának felmérésére
- Fotó dokumentációk készítésére
- A területekre vonatkozó természet és tájvédelmi adatok értékelésére
- Az érintett terület és a várható hatásterület alapállapot rögzítésére
- Az érintett hatásterület természeti érintettségének vizsgálatára
- A telep és környezetének élőhelyi értékelésére
- A működéssel összefüggő zavaró hatások megállapítására, az élővilágra gyakorolt hatások természetvédelmi szempontú értékelésére
- A várható és érdemi hatótényezők meghatározására és hatásainak ismertetésére
- Az üzemeltetés jövőbeni várható hatásaira
- Az esetleges havária várható hatásaira

A vizsgálat célja

A szakértői tanulmány alapjául szolgáló vizsgálatok célja Hajdúszoboszló külterület 0882 hrsz-ú telephelyen belüli technológiai átalakítás és termékváltás a táj és természeti értékekre gyakorolt hatásainak meghatározása. A terület táj- és természetvédelmi jellemzésén túl szükségszerű a tájra és a természetes élővilágra gyakorolt várható hatásainak előrevetítése. Ez utóbbi kapcsán megfogalmazásra kerülnek azoknak a terhelő hatásoknak a várható következményei, amelyek a telep működése során feltételezhetők.

1.4. A felmérések vizsgálati módszertana

A felmérés elvégzéséhez szükséges terepi vizsgálatok 2024 szeptember-októberben történtek. Az általános tudományos és természetvédelmi gyakorlatnak megfelelően az érintett területek élővilág-védelmi szempontú előzetes minősítését, értékelését elsősorban az élőhelyek és a növényzet vizsgálata alapján végeztük, ezt egészítettük ki a faunára vonatkozó eseti megfigyelésekkel, korábbi tapasztalatokkal és irodalmi adatokkal.

- A vizsgálatba bevont terület, már évek óta gazdasági hasznosítású, ill. az ilyen terület káros hatásainak kitett területnek számít. A terhelő antropogén hatás következtében a telephely környékén különösen az utak és a közeli lakó és gazdasági részekben kisebb-nagyobb mértékben degradált területrészek találhatók. A vizsgálatok során gyűjtött információk mindenekelőtt a telephely közvetlenül érintett és annak hatásövezetébe tartozó területnek élőhely szempontú általános leírására, a figyelemre érdemes fajok populációinak jellemzésére terjedtek ki.
- Az érintett terület állatvilágának felmérése a terepbejárás során tett egyedi megfigyelések és irodalmi adatok alapján történt.

Helyszín bemutatása

A telephelyterületen 6 db 5598 m² alapterületű állattartó épület, fekete-fehér öltöző, állati hulla tároló és tűzivíztározó medence található. Az ingatlanNádudvartól észak-keletre található Hajdúszoboszló külterületi határában

A telephely a következő természetvédelmi kategóriákkal érintett:

- Natura 2000 Madárvédelmi terület.
- Nemzeti Ökológiai Hálózatmagterülete.
- UNESCO bioszféra rezervátum (MAB) átmeneti zóna területével érintett.
- Natura 2000 természetmegőrzése SAC területekkel.
- Nemzetközi Ökológiai Hálózat Magterületi övezettel.
- Hortobágyi Nemzeti Park védett területe
- UNESCO bioszféra rezervátum (MAB) puffer zóna területével.
- Hortobágy Csillagoségbolt-park területével.

A terület ivóvizét meglévő hidrofor házról biztosítják, továbbá az elektromosáram gerincvezetékhez való csatlakozása adott. A telepre földkábelben van biztosítva az elektromos áram ellátása.

A közlekedés szilárd útburkolaton lehetséges. Atelepen belül kizárólag az állatok ellátásához szükséges gépek közlekednek. A telepen kizárólag szállítójárművek közlekednek kiés betárolásidején.

A vizsgált helyszínek természet - és tájvédelmi értékelése

A terepi bejárások Hajdúszoboszló 0882 hrsz-ú telephelyére és közvetlen hatásterületére terjedtek ki. A tervezett technológiai beruházások a meglévő telephelyen belül kerülnek megvalósításra. Természetesen a vizsgálat során előtérbe helyeztük, hogy új épületek, építmények nem létesülnek. Vizsgálni kellett, hogy a beruházás során a meglévő létesítmények technológiai fejlesztése külső területeket érint-e, azokra gyakorol-e környezeti hatásokat. A beruházással érintett területeken kívül a szomszédos területek milyen állapotban vannak, azokra a beruházás jelent-e kedvezőtlen vagy károsító hatást.



A beruházás megvalósításának szükségessége

Ahogy Európa legtöbb országában, úgy hazánkban is az ország területén vonuló vadmadár-fajokkal jutott be a vírus. A madarak legkönnyebben ürülékkel tudják átadni egymásnak a betegséget, tehát nem szükséges érintkezniük egymással – így elegendő, ha a vírust hordozó madár ürüléke szalmával, takarmánnyal bejut a háztájon tartott állatok óljába. Az ürüléken kívül a fertőző madár tollaiban és a légsővében is megtalálható a vírus.

A fertőző anyag rövidebb távolságra a **szél segítségével** terjed a legkönnyebben. Nagyobb távolságra történő terjedésében (pl. települések között) a folyamatos mozgásban lévő embereknek, járműveknek és eszközöknek van a legnagyobb szerepe.

Legtöbbször a fertőző anyagot tartalmazó ürülékkel szennyezett szalmával, takarmánnyal, de akár a cipőnk talpával is be lehet vinni az ólba a vírust. A háztájon tartott állatok közötti terjedést a szálló por, tollpíhek és a többi állattal való többszöri érintkezés segíti elő.

A terjedést segíti, hogy az **ürülékben hetekig, a természetes vizekben pedig nem ritkán két hétig is kimutatható a vírus**. Ezzel magyarázható, hogy a fertőzést sokszor a vizekhez kötődő vándormadarak, köztük a vadkacsák vagy gázlómadarak terjesztik.

A hazai januári esetek példázák legjobban, hogy a kórokozót a téli hidegek sem mindig képesek elpusztítani – sajnos **alacsony hőmérsékleten** is fertőzőképes marad a vírus.

A NagiszZrt vezetése a fokozott kockázati helyen lévő nagy értékű pulyka szülőpárok tartásán, a fokozódó veszély és a károk mérséklése érdekében a védett területek közelében lévő telepein termékváltást és ehhez kapcsolódóan technológiai váltást kénytelen végrehajtani. Ezért is szükséges az egyes telephelyek ürülését követően teljes körű belső felújítást és új technológiákat bevezetni. A 42 napos brojler tartási technológiák rotációs ideje lényegesen kevesebb, mint a hosszan tartott pulyka szülőállományok rotációja. A vírus adott telephelyre történő bekerülése esetén a teljes állomány kerül kényszervágásra. A Hortobágyi Nemzeti Parki területek közelsége miatt fokozott veszélynek vannak kitéve a telepek, így célszerű a baromfiállományok cseréje.



Az állattartó telep védett nyugati gyepterületein nagyszámú vonuló vadlibák gyepeltek.

A mai állategészségügyi tartástechnológiai elvárások megkövetelik, hogy az állatok tartási körülményei és a kiszolgáló egységei is az európai uniós szabványoknak és elvárásoknak megfeleljenek. Éppen ezért indokolt az állomány fejlesztésével együtt a korszerűbb tartástechnológiák bevezetése és alkalmazása. A beruházó célja, hogy az eddig is megtett fejlesztéseket, felújításokat (állattartó építményeket,) tovább bővítse, és olyan állattartást tartson fenn, ami a terület hasznosíthatósága szempontjából elfogadható.

A műszaki dokumentáció a korszerű állattartási technológiákra épülő állattartó épületeket és kiszolgáló létesítményeket fogalmaz meg.

3.6.3. A telephely körüli és nagyobb térségének általános jellemzése

A Hortobágy kistáj (Dövényi.1.7.31.) Hajdú-Bihar, Szabolcs-Szatmár-Bereg Megye és Jász-Nagykun-Szolnok Megye területén helyezkedik el. Területe 1700 km², (a középtáj 23,3%-a, a nagytáj 3,3%-a).

Domborzati adottságok

A kistáj 87 és 110 m közötti tszf-i magasságú, jellemzően ártéri szintű tökéletes síkság. Rendkívül kis relatív reliefű felszíne enyhén D-i irányba és középvonala felé lejt. Jellemző magassága 88-92 m. E szint fölé csak egyes Tisza menti buckavonulatok és kunhalmok emelkednek (legmagasabb a Bűrök halom). A kistáj az Alföld felszínalaktani szempontból egyik legegységibb területe. Felszíni formái közül szinte mindenütt megfigyelhető elhagyott Tisza medreket, morotvákat és hozzájuk kapcsolódó folyóhátakat, övzátonyait, erősen letarolt futóhomok formáit emelhetjük ki.

Földtani adottságok

A kistajat a pleisztocén végén három hordalékkúp fogta közre (É-ről az ős Tapoly-Ondava, Ny-ról a Sajó-Hernád, K-ről az észak kelet alföldi hordalékkúp sorozat). E sajátos helyzet miatt itt főképp finomszerű üledékek (agyag, iszap) akkumulálódtak, a pleisztocén üledékekben durva homok, illetve kavics csak ÉNy-on fordul elő. Jelentős futóhomok képződésre a mély fekvés és a magas talajvízszint miatt nem került sor. A változatos domborzatú felszínt takaró 100-200m vastag pleisztocén rétegek iszapos, agyagos löszréteggel záródnak. A lösziszapos felszín mélyedéseibe a Tisza az óholocénben öntésiszapot rakott le. A lösziszapos felszínek a kistáj K-i szegélyét kivéve elszikesedtek. A holocénben a Tisza a Hortobágy legnagyobb részét bejárta, az üledékeket és a domborzatot homogenizálta.

Éghajlat

Mérsékelt meleg, száraz éghajlatú kistáj. Az É-i részén 1950 óra körüli az évi napfénytartalom, a D-i részekén megközelíti a 2000 órát. Nyáron 780-800 óra, télen 175 és 185 óra közötti (D-en a több) napsütés várható.

A hőmérséklet sokévi átlaga 9,8C⁰, a tenyészidőszaké 17,0C⁰. É-on ápr. 11-12 és okt. 12-14 között (183-186 nap), D-en ápr. 11-12 és okt. 17-19 között (188-191nap) a napi középhőmérséklet meghaladja a 10C⁰-ot. A fagymentes időszak hossza 187-190 nap (ápr.12-14 és okt. 18-19 között), Ny-on 192 nap körüli (ápr.10 és okt.18-19 között). Az évi abszolút hőmérsékleti maximum átlaga É-on 34C⁰, Ny-on 35C⁰, máshol 34,5-34,7C⁰. Az abszolút minimumok átlaga -17,0 és -17,5 C⁰ közötti.

A csapadék évi összege 520 és 550 mm között változik a területen (É-on és D-en a több), a nyári felévé 310-330 mm. A 24 órás csapadékmaximum 142 mm amit Balmazújvároson észleltek. Évente 34-36 hótakarós nap várható, 16-18 cm átlagos maximális vastagsággal.

Az ariditási index 1,28-1,35.

Legnagyobb gyakorisága az ÉK –i és DNY-i szélnek van, az átlagos szélesség 2,5 és 3,0 m/s közötti.

Kimondottan száraz vidék, a kevés csapadék a gazdaságosan termeszthető növények meghatározója.

Vízrajz: A kistájat a Keleti Főcsatornából kiágazó Nyugati Főcsatorna vízrendszere (Árkuséri Főcsatorna 89 km, Sarkad-Mérges-Sároséri csatorna 21 km, Hortobágy Főcsatorna 94 km) ágazza be. Keletről 61 km hosszan a Keleti Főcsatorna keresztezi.

$L_f=0,5$ l/s km², $L_t=3\%$ $V_h=150$ mm/év

Az összes vízfolyás vízjárása a tiszai vízátervezetésektől erősen befolyásolt. A Keleti Főcsatorna 60 m³/s, a Nyugati-Főcsatorna 25 m³/s vízvezetésre van méretezve. A legtöbb vízfolyás időszakos jellegű, amit a csapadék és a tározók víztartaléka is irányít. Az árvizek a tavaszi hóolvadást követik, míg az év második felében alig van víz, kivéve a Tiszalöki duzzasztóból táplált 2 főcsatornát és a tározók vízeresztéseit. A belvízelvezető csatornahálózat megközelíti a 700 km-t. A Nyugati és Keleti Főcsatornák vize I. osztályú, a Hortobágyé III. osztályú, ami a Kösely torkolata alatt Debrecen tisztított szennyvizétől még szennyezettebb.

A tájnak csak hat természetes tava van, 382 ha felszínnel, melyek közül a Nagyiváni 250 ha a legnagyobb. Sokszorosát teszi ki a 28 mesterséges halastó és tározó melyek együttes területe 32.500 ha. Ezek a szikesek legjobb hasznosítási módja. A talajvíz mélysége a kistáj nagyobb részén 2-4 m között van, de nagy területeken még a 2 m-t sem éri el, mennyisége nem számottevő. Kémiai jellegére az a jellemző, hogy a szikes talajok nagy elterjedésének alapokat képező különféle nátrium-gazdag talajvizek legalább olyan területet uralnak, mint a kalcium típusok. A keménység Tiszavasváritól D-re és Egyektől K-re a 45 nk⁰-ot is meghaladja, máshol a 25-35 nk⁰ között van. A szulfáttartalom 60-300 mg/l között változik.

A rétegvíz mennyisége 1-1,5 l/s km² között van. A nagyszámú artézi kút átlagos mélysége a 100 m-t kevéssel haladja meg, vízhozamuk 200 l/p körüli, de nagyobb mélységekből helyenként bő vízhozamok erednek. Balmazújváros 60C⁰, Polgár 42C⁰, Tiszavasvári 67C⁰ meleg vizei nátrium kloridos típusúak.

Három kisebb település kivételével valamennyinek közüzemi vízellátása van.

A felszíni vizek kihasználtsága 1986-ban meghaladta a 60%-ot, míg a felszín alattiaké É.-on 20%, D-en 60% körül volt. A kutak terhelése is elérte a 60%-ot.

Növényzet.

A kistáj a Tiszántúli flórajárás (Cirsicum) része. Potenciális erdőtársulásai, a pusztai tölgyesek (Festuco Quercumroboris), a sziki tölgyesek (Festucopseudovinae Quercetumroboris) csak kisebb foltokban lelhetőek fel. Jelentősebbek a nyílt társulások, mint az ecsetpázsitos sziki rétek (Agrosti-Alopecuretumpratensis), az ecsetkákás sziki rétek (Agrosti-Alopecuretum geniculati), szikes puszták (Achilleeto- Festucetum pseudovinae) stb. Jellemzőes lágyszárúak a mézpázsit (Puccinellia limosa), az egérfarkfű (Myosurus minimus), a seprőparéj (Echinopsilon sedoides), a réti őszirózsa (Asterpunctatus), a sziki kocsord (Peucedanum officinale) stb.

A kistájban erdészetiileg kezelt erdőterület gyakorlatilag nincs. A jelentéktelen, elsősorban fiatal- és középkorú erdők évi átlagos folyónövedéke 2,1-3,0 m³/ha között ingadozik.

A mezőgazdaságilag művelt területek gyakoribb haszonnövényei a búza, kukorica, lucerna, kisebb arányban a burgonya és a rizs.

Talajok

A terület 74%-át mélyben sós és szikes talajok fedik. Emiatt a kistáj értékét a szikes termőhelyek növény- és állatvilága, a sziki legelőkhöz kötődő néprajzi értékek adják, amelyek őrzésére és ápolására létesült a Hortobágyi Nemzeti Park. A löszös üledékben, a felszín közeli (2-2,5 m átlagos mélységű) szikes talajvíz hatása következtében jellegzetes mozaikos szerkezetben változatos szikes talajkomplexek képződtek. Legnagyobb területi részarányval (46%) agyagos vályog fizikai féleségű, réti szolonyec talajok találhatók, amelyeket szikes legelők borítanak. A sztyeppesedő réti szolonyec 15%-os területi kiterjedésűek, szintén legelők. A kedvezőbb termőhelyet képviselő szolonyeces réti talajok kiterjedése 4%. Ezek szintén legelőként, vagy gyenge szántóként hasznosíthatók.

A magasabb térszínek, kiemelkedések, kunhalmok talajai a kedvező termékenységű (III.) csernozjomok (mészlepedékes csernozjom 1%, alföldi mészlepedékes csernozjom 2%, réti csernozjom 2%), amelyek kis kiterjedésű foltjai értékes sztyepp növényzetnek adnak termőhelyet.

A mélyben sós réti csernozjomok 5%-os, szolonyeces réti csernozjomok 6%-os kiterjedésben a táj szegélyzónájában keletkeznek. Nagyobb összefüggő előfordulásuk miatt ezek főként szántóként hasznosítottak, a IV. és VI. talajminőségi kategóriába tartoznak.

A mélyebb fekvésű területek kiterjedt (17%) talajtípusa a nehéz mechanikai összetételű (agyag) nem szikes réti talaj.

A réti talajokat borító réti növénytakarások is gazdag természeti értékeket képviselnek. A hortobágyi szikes tavak összterülete a táj területének 4%-a. Madárviláguk különösen értékes. A felhagyott rizstelepek őrzik a mezőgazdálkodási kísérletek nyomait, s mutatják, hogy a Hortobágy igazi értékét nem a mezőgazdálkodásban kell keresni.

Sajátos táji adottságok: A kistáj fokozlekedési úton jól, ill. csak alacsonyabb rendű bekötőutakról elérhető települései hátáraiban található hazánk egyik legjelentősebb, nemzetközi hírű természetvédelmi területe, az 1973-ban létrehozott Hortobágyi Nemzeti Park.

Tájtípológiai összegzés

Mérsékelt meleg, száraz éghajlat és nagy vízhiány jellemzi. Hazánk legjellegzetesebb és legnagyobb területű szikes pusztai területe. Három tájtípusra osztható.

Ny-i része enyhén hullámos, magas ártéri helyzetű hordalékkúp síkság. Gyenge lefolyású felszínét a folyóhátakon löszös üledékben csernozjom talajok, a magas talajvízű területeken szikes talajféleségek fedik. Ezek között a réti szolonyec a legelterjedtebbek. A szántóföldek területe csak kevéssel haladja meg a szikes legelőt, amelyek típusos sziki növényzete az eredeti természetes növénytakaró része. Kevés tatárjuharos sziki tölgyes és tölgyes-nyaras-füzes ártéri ligeterdő nyújt némi változatosságot.

A terület nagyobb, középső része magas talajvízű alacsonyártéri síkság, amelyet itt-ott folyóhátak tagolnak. Gyenge lefolyású iszapos-agyagos felszíne a szikes talajféleségek gyűjtőhelye. Ennek megfelelő a növényzete is a jellegzetes szolonyeces szikes puszta. Hasznosítása túlnyomórészt ma is legelő, bár itt-ott öntözéssel növénytermelés és mesterséges jellegű tógazdálkodás folyik. Jelentős az öntözővíz tározók területe is.

A kistáj K-i része magas talajvízű, magas ártéri jellegű síkság, ahol ismét a réti talajok és azok szolonyeces típusai az elterjedtek. Itt a szántóföldek és a szikes pusztai legelők kb. azonos területet foglalnak el. A hajdani sziki tatárjuharos tölgyesek néhány maradvány-ligete is megtalálható. A táj közel 1/5-e a Hortobágyi Nemzeti Park része- egyedülálló pusztai növényzetének és állatvilágának megőrzése fontos feladat.

3.6.4. A terület elhelyezkedése, határai és ökológiai jellemzői

Növényvilág

A jó néhány évvel ezelőtt épült pulykatelep florisztikai szempontból az Alföld flóraidéke (*Eupannonicum*) Tiszántúli flórajárásába (*Crisicum*) tartozik. Ez a flórajárás határozottan kontinentális jellegű. A vizsgált terület növényzetét magába foglaló flórajárásról általánosságban elmondható, hogy a potenciális fás és fátlan társulások egyaránt megtalálhatóak bennük. Legjellegzetesebbek a természetes állapotokat őrző élőhelyek közül az ecsetpázsitos sziki rétek (*Artemisieto-Festucetum pseudovinae*) és más sziki gyeptársulások, továbbá a szikes mocsarak (*Bulboschoenetum maritimi*). Erdőtársulásai közül a fűz-nyár-éger ligeterdők (*Salicetumaalbae-fragilis hungaricum*), a sziki tölgyes maradványok (*Pseudovino-Quercetum roboris*) jellemzik a területet, de szép számban fordul itt elő pusztai tölgyes (*Festuco-Quercetum roboris*) és tölgy-kőris-szil liget (*Quercu-Ulmetum hungaricum*) is. Mára a legnagyobb kiterjedésben a különféle sziki társulások őrizték meg természet közeli állapotukat. Az Alföld negyedidőszaki klíma-, vegetáció- és faunatorténetére vonatkozó újabb vizsgálatok alapján általánosságban megállapítható, hogy nem csupán másodlagos eredetű és nagyrészt a folyószabályozások után kialakult sziki élőhelyek vannak a területen. Kétségtelen, hogy a folyók szabályozása, a mocsarak lecsapolása és a több évszázados hagyományos legelőhasználat nagyban hozzájárult ahhoz, hogy ezek a társulások nagy kiterjedésűvé váljanak és stabilizálódjanak, azonban nyilvánvaló, hogy mind a nagy alföldi mocsarak ingadozó vízszintű peremterületein, mind pedig a szikes pusztai erdők tavasszal vízállásos tisztásain bőséges lehetőség volt primer szikesedésre.

A fás és fátlan társulások jellegéből adódóan rendkívül változatos, természetvédelmileg értékes niche típusok alakultak ki, amelyek számos állatfajnak jelentenek menedéket és állandó élőhelyet.

A kedvezőbb talajadottságú helyeken az intenzív szántóföldi növénytermesztés és a növényvédő szerek megjelenése előtt főleg a mezsgyéken, értékes löszpuszta-növényzet lehetett, amely mára szinte teljesen megsemmisült.

A telep hatásövezetében található természetközeli gyepterületeket az alábbi társulások kisebb-nagyobb mértékben degradált mozaikja alkotja.

A telep területének flóráját nagymértékben a zavarástűrő növényfajok határozzák meg. A legjellemzőbbek a bolygatott területekre a növényvédő szereknek és az élőhely emberi tevékenység folytán történő permanens befolyásolásának ellenálló, tömegesen jelentkező fajok. A természetesszerű növénytársulásokkal a telep területén nem lehet találkozni. A telep területén és a környező intenzív művelésű szántóterületeken az emberi tevékenységből eredő folyamatok teljesen eltörölték a természetes növény-együtteseket. A telep területén a tervszerű telepítés és a területhasználat jellegének következtében a növényzet meghatározóan urbanus jellegű, amit az állandó és intenzív emberi befolyásolás tart fenn. Az elhanyagoltabb, intenzíven nem használt és nem kezelt területrészekben a zavarástűrő fajok tömeges megjelenése jellemző. A fás szárú növényzet nagyrészt kultúrfajokból áll.

Talajtani adottságok

Mára a legnagyobb kiterjedésben a különféle sziki társulások őrizték meg természetközeli állapotukat. Az Alföld negyedidőszaki klíma-, vegetáció- és faunatorténetére vonatkozó újabb vizsgálatok alapján általánosságban megállapítható, hogy nem csupán másodlagos eredetű és nagyrészt a folyószabályozások után kialakult sziki élőhelyek vannak a területen. Kétségtelen, hogy a folyók szabályozása, a mocsarak lecsapolása és a több évszázados hagyományos legelőhasználat nagyban hozzájárult ahhoz, hogy ezek a társulások nagy kiterjedésűvé váljanak és stabilizálódjanak, azonban nyilvánvaló, hogy mind a nagy alföldi mocsarak

ingadozó vízszintű peremterületein, mind pedig a szikespusztai erdők tavasszal vízállásos tisztásain bőséges lehetőség volt primer szikesedésre.

A beruházási területen nem, de a közeli védett és Natura 2000-es területeken a természetközeli gyepterületeket az alábbi társulások kisebb-nagyobb mértékben degradált mozaikja alkotja.

Jelentősebbek a nyílt társulások, mint az ecsetpázsitos sziki rétek (*Agrosti-Alopecuretum pratensis*), az ecsetkákás sziki rétek (*Agrosti-Alopecuretum geniculati*), szikes puszták (*Achilleeto-Festucetum pseudovinae*) stb. Jellegzetes lágyszárúak a mézpázsit (*Puccinellia limosa*), az egérfarkfű (*Myosurus minimus*), a seprőparéj (*Echinopsilon sedoides*), a réti őszirozsa (*Asterpunctatus*), a sziki kocsord (*Peucedanum officinale*) stb.

A terület növényvilága

A területnek leginkább a nyugati oldalán maradtak meg cserjésedő gyepterületek, illetve részben a tervezési területtel, de inkább a közvetett hatásterülettel érintve elsősorban náddal borított vizes élőhelyek. A gyepek általánosságban véve másodlagos jellegű, kis területrészen viszonylag rendszeresen kaszált, degradált szikes puszták jellegű növényzettel meghatározottak. Az eredetileg magasártéri jellegű legelőnek, a fátlan, és nem beépített, jelenleg is gyepeként kezelt vagy már nem hasznosított területrészein, de legfőképpen a nagyobb mértékben stabilizálódott növényzetű foltjain többnyire ecsetpázsitos vagy tarackbúzás magas fűvű részekkel mozaikoló növény együttesek vannak, amelyek nedvesebb években, mindenekelőtt a vegetációs időszak kezdeti szakaszán kisebb-nagyobb foltokon átmenetileg vízzel borított rétek jellegét mutatják. Jellemzők a különböző mértékben szikesedett, illetve szikesedő (szolonyeces) réti talajokon előforduló növénytársulások. Karakterisztikus fűfajok a tarackos tippán (*Agrostis stolonifera*), réti ecsetpázsit (*Alopecurus pratensis*), hernyópázsit (*Beckmanni aeruciformis*), réti harmatkása (*Glyceria fluitans* subsp. *poiformis*), nádképu csenkesz (*Festuca arundinacea*) és közönséges tarackbúza (*Elymus repens*). A domináns egyszikűeket a szikesekre jellemző kétszikűek kísérik, amelyek főleg kaszálás után nagyban segítik egy-egy társulás azonosítását. A tervezési területen különböző természetességgel, de zömmel degradált állapotban a szikesedő talajokon kialakult, kontinentális jellegű szikes pusztai élőhelyeken, az Alföld szikes talajain mindenütt általánosan elterjedt fajok állományait találhatjuk. Ezek a gyepek nyáron általában teljesen kiszáradnak, de nagy nyári záporok után a laposok rövid időre, részben vízborítottá válhatnak. A mélyebb fekvésű, nedvesebb helyeken, bár nem túl nagy gyakorisággal, akár teljes borítású foltokban jelenik meg a füzlevelű peremizs (*Inula salicifolia*), fodros lórom (*Rumex crispus*), pénzlevelű lizinka (*Lysimachia lumularia*), fehér here (*Trifolium repens*), kövér porcsin (*Protulacca oleracea*), mezei ticszem (*Anagallis arvensis*), parlagi madárhúr (*Cerastium arvense*), kisebb foltokban pedig a teresztis nád (*Phragmites australis*). Szárazabb, taposottabb, de nem bolygatott felszíneken előfordul az útszéli imola (*Centaurea micranthos*) és a vastövű imola (*Centaurea solstitialis*). Jellegzetes, bár csak kis foltokban és egyenként megjelenő fajok az ezüstös pimpó (*Potentilla argentea*), jakabnapi aggófű (*Senecio jacobaea*), réti zörgőfű (*Crepis biennis*), közönséges cickafark (*Achillea millefolium*), közönséges bábakalács (*Carlina vulgaris*), vadmurok (*Daucus carota*), közönséges vasfű (*Verbena officinalis*), lándzsás útifű (*Plantago lanceolata*), sovány perje (*Poa trivialis*), keskenylevelű perje (*Poa angustifolia*), meddő rozsnok (*Bromus sterilis*), tarackos tippán (*Agrostis stolonifera*) stb.

A széles mezsgye jellegű területrészekben, mint gyepes élőhelyeken a növényzetben meghatározóan jelen vannak a ruderalis elemek. A legfeltűnőbbek az olyan tömegesen megjelenő fajok, mint a siska nádtippán (*Calamagrostis epigejos*), mezei aszat (*Cirsium*

arvense), útszéli bogáncs (*Carduus acanthoides*), fehér üröm (*Artemisia absinthium*), csalán (*Urtica dioica*), orvosi somkóró (*Melilotus officinalis*). A valamivel kisebb mértékben bolygatott helyeken jellemző a pasztinák (*Pastinaca sativa*), héjakút mácsonya (*Dipsacus laciniatus*), vadmurok (*Daucus carota*), közönséges aszat (*Cirsium vulgare*). Az erősen bolygatott felszíneken, főleg a telephelyek környezetében jellemzők a különféle tömegesen megjelenő gyomfajok. A kezeletlen és kisebb mértékben taposott részeken magaskórós, tágtűrűsű gyomnövényzet alkot teljes borítottságú foltokat. Nagy kiterjedésű állományokban jelentkezik a paréjos lórom (*Rumex patientia*), de jellemzőek a *Carduus*, *Onoprdum*, *Chenopodium*, *Amaranthus*, *Artemisia*, *Atriplex*genuszok fajai is.

A fent részletesen bemutatott viszonylagos élőhelyi stabilitású területrészekben a valamivel nagyobb természetességű élőhelyfoltokat is ideértve, a területhez szorosan kötődő természetvédelmi szempontból különösen értékes növényfaj vagy növénytársulás nem ismert.

A tervezési területen és annak környékén, vagyis a becsült közvetett hatásterületen, illetve a tágabb környezetben az Általános Nemzeti Élőhely-osztályozási Rendszer alapján kategorizálva az alábbi növényzet-típusok azonosíthatók be.

F2 – Szikes rétek

Eredetileg a legnagyobb területet elfoglaló növényzeti típus lehetett, és jelenleg is a legtöbb még megmaradt természetközeli gyepterület ide sorolható a környéken. Magas fűvű, a vegetációs időszak kezdeti szakaszán átmenetileg vízzel borított rétek, melyek különböző mértékben szikesedett, illetve szikesedő réti talajokon alakulnak ki. Jellemző fűfajaik az *Agrostis stolonifera*, *Alopecurus pratensis*, *Beckmannia aeruciformis*, *Glyceria fluitans subsp. poiformis*, *Alopecurus geniculatus*, *Festuca arundinacea*, *Elymus repens*. Jellegzetesebb egyéb egyszikűek: *Carex distans*, *Carex melanostachya*, *Juncus gerardii*. A domináns egyszikűeket a szikesekre jellemző kétszikűek kísérik. Normális csapadéku években ősztől kora nyárig (a szárazabbak csak májusig) vízenyősek, a maximális vízmélység (vízborítás) a hóolvadás utáni hetekben jellemző. Nyáron rendszerint teljesen kiszáradnak vagy csupán nedvesek, de nagy nyári záporok után néhány hétig újra vízborítottá válnak. A térségben a szikes rétek állományainak nem kis része másodlagos, mert egykori mocsarak helyén alakultak ki. A vízrendezések után a vízmennyiség csökkenésével, a zónák lejjebb helyeződésének és a gyakori fajszegénységnek részben ez az oka. Az állományképet a magas növésű fűvek határozzák meg, melyek a felső gypesszintet is alkotják. Az állomány magassága 1 m körüli is lehet. Elavárosodott állományoknál az alsó szint fajai nem tudnak kifejlődni. Kiszáradás és degradáció esetén a magasság és a színtettség mértéke csökken. A hatásterületen a terület túlhasználata vagy egyéb antropogén hatás folytán társulásidegen gyomfajok jeleket meg, illetve az állományok eljellegtelenedve monodominánssá válhatnak. A gyomfajok betelepülésének a szikes talaj és az időszakos vízborítás szab korlátokat. A jellemző fajok között vannak a mocsári és részben a szárazabb gyepek fajai, de általában a réti és a nedves sziki fajok uralkodnak. Jellemző fűfaj az *Agrostis stolonifera*. Kiszáradó állományaik fűvei a *Poa angustifolia*, *Festuca pseudovina*. Jobb természeti állapotú állományokban jellemző fajok a *Juncus gerardii*, *Taraxacum bessarabicum*, *Carex distans*, *Scorzonera parviflora*, *Triglochin maritimum*. Nedvesebb, jobb talajadottságú helyeken megjelenhetnek a *Menthapulegium*, *Centaurea pannonica*, *Pastinaca sativa*, *Achillea collina*, *Inula britannica*, *Lysimachia nummularia*, *Lotus glaber*, *Rhinanthus angustifolius subsp. serotinus*, *Trifolium fragiferum*, *Galium verum*, *Linum perenne*.

F1b – Cickórós puszták

A tervezési területen, leginkább annak nyugati oldalán, kisebb mértékben cserjésedett, valamivel jobb talajadottságú, magasabban fekvő zárványfoltokban jelentkeznek. Ez a vegetációtípus az Alföldre jellemző, rövid vagy magasabb fűvű, általában *Festuca pseudovina* és *Achillea* fajok által meghatározott, szegényes fajkészletű, sziki és szárazgyepi, réti generalistákból álló szárazgyep, illetve szárazabb rét egykori ártereken és kiszáradó, kilúgozódó szikes pusztákon nem ritkán megjelenő vakszik foltokkal és szik erekkel. Tavasszal lehetnek vízborítottak, de nyárra kiszáradnak, más állományok egész évben szárazak. A környezeti feltételek olyan vegetáció eltartására alkalmasak, ami már nem rét, de még nem igazi száraz puszták, ami a téli és a tavaszi csapadékmennyiségtől függően változik. A hatásterületen fellelhető állományok másodlagossága és degradáltsága következtében fajszegények, az érzékenyebb réti fajok már kipusztultak. Az üdébb állományok jobb vízellátású helyeken alakulnak ki, de nyár közepére talajuk teljesen kiszáradhat. Jellemző, hogy nagyobb esőzések után az összetömörödött talaj miatt a víz hosszabb ideig a felszínen pang. Csapadékos években a cickórósok egy részében a réti fajok látványosan megerősödnek. A szárazabb állományokban gyakran jelennek meg zavarástűrő és gyomfajok. Fő fűfajuk a *Festuca pseudovina*. Degradáltabb állományaikban ez a faj visszaszorul és egyéves fűvek, illetve kétszikűek válnak uralkodóvá. Főleg száraz években tömeges az *Euphorbia cyparissias*. Gyakoribb fajok az *Achillea setacea*, *Scleranthus annuus*, *Podospermum canum*, *Lolium perenne*, *Cardaria draba*, *Inula britannica*, *Ranunculus pedatus*, *Cynodon dactylon*, *Achillea collina*, *Plantago lanceolata*, *Euphorbia cyparissias*, *Koeleria cristata*, *Carex stenophylla*, *Poa angustifolia*. A *Pastinaca sativa*, *Daucus carota*, *Centaurea pannonica*, *Cichorium intybus* előfordulása, illetve felszaporodásaik átmenetet jeleznek az üdébb gyeptípus felé.

OB – Jellegtelen üde gyepek és magaskórósok

Az állandóan nedves csatornaszakaszon, a nádas-gyékényes meder menti keskeny sávban, vagy azok kiritkult állományai között fajszegény magaskórósok nőnek. Az apró, üde élőhelyeken főleg különböző magasabb nedvesséigényű mocsári ruderalis és félruderalis gyomnövényzet, liánosok, szedresek fordulnak elő. Megfigyelhető fajok a *Solidago canadensis*, *Chrysanthemum vulgare*, *Cirsium arvense*, *Bidens tripartita*, *Xanthium spinosum*, *Humulus lupulus*, *Rubus caesius*. Magasabban fekvő, szárazabb helyeken megjelenik a *Daucus carota*, *Dactylis glomerata*, *Agrostis stolonifera*, *Dipsacus laciniatus*, *Agropyron repens* és a *Calamagrostis osepigeios*.

OC – Jellegtelen száraz- vagy félszáraz gyepek és magaskórósok

A különben jó természetességű környező gyepek csatorna menti állományai a korábban történt igénybevételek miatt, vagy az utóbbi időben nagy teljesítményű gépekkel végzett területkezelések degradációs hatására a jellegtelen száraz- vagy félszáraz gyepek ruderalis elemekkel keveredő maradvány-állományaként maradtak meg. Ezek az együttesek a természetközeli kategóriákba nem sorolhatók be. Az akácos, illetve a tanya melletti rendszeresen nem kaszált sávban gyakori a *Calamagrostis epigeios*, de előfordulnak a teresztis nád (*Phragmites australis*) állományai is. Helyenként a cserjésedés, ezüsfű, kökény is előfordulhat, bár ez utóbbiak a kezelés folytán visszaszorultak és csak a peremi részeken maradtak nyomaik. Adventív fajokkal való borítás, ha a foltokban feltörekvő akácsarjakat nem számítjuk, nem számottevő. Karakterisztikus egyéb fajok a *Festuca rupicola*, *Agropyron repens*, *Cynodon dactylon*, *Lolium perenne*. Erre a típusra általánosságban jellemző, hogy kisszámú termőhelyközömbös faj által uralt, jellegtelen állományai váltakoznak egymással,

így itt a rendszeresen kezelt parti sáv mentén egyéb magaskórós, ruderalis fajokkal (*Falcaria vulgaris*, *Dipsacus laciniatus*, *Verbascum phlomoides*, *Carduus acanthoides*) is találkozhatunk.

OF – Magaskórós ruderalis gyomnövényzet

Leginkább a degradált, magasabb fekvésű, fátlan felszínen jellemző. A telephely környezetében a határmezsgyék nem kezelt sávjában is ezek az állományok jellemzők, leginkább viszonylag száraz és erősen zavart élőhelyeken. A kezeletlen és kis mértékben taposott részeket a magaskórós, tágtűrűsű gyomnövényzet borítja. Jellemzőek a *Chenopodium*, *Amaranthus*, *Artemisia*, *Atriplex* genuszok fajai.

O10 – Természetközeli mezsgyék, rézsúk és gátak növényzete

A mezsgyékgypsáv főleg a szántókkal határos részeken, illetve a karbantartási munkákkal igénybe vett partok mentén tartozik ebbe a típusba. Ez a vegetációtípus az Alföldre sokfelé jellemző, ember által létrehozott vagy befolyásolt, viszonylag kismértékben bolygatott és kezelt területeken. Jellemző, rövid vagy magasabb fűvű, általában *Festuca* és különböző kétszikű fajok által meghatározott, viszonylag gazdag fajkészletű szárazgyepi, illetve réti generalistákból álló gyepek. A környezeti feltételek olyan vegetáció eltartására alkalmasak, ami már közel sem természetközeli homoki vagy gyeper, viszont még nem uralkodtak el teljesen a ruderalis elemek, vagy jellegzetes gyomfajok. Az utóbbi években nagyteljesítményű gépekkel történő területkezelés fokozatosan rontja a természetességi mutatóikat, de az állományok szerkezete és magassága nagymértékben függ az adott időszakban jellemző időjárási viszonyoktól is. A csatorna menti sávban fellelhető állományok másodlagossága és degradáltsága következtében fajszegények, az érzékenyebb pusztai fajok már rég kipusztultak. Védett vagy nagyobb természetvédelmi botanikai értékek szintén hiányoznak. A degradáció következtében jelentős arányban állományalkotó fűfaj a közönséges tarackbúza (*Agropyron repens*), de jellemző a pusztai csenkesz (*Festuca rupicola*) és a karcsú perje (*Poa angustifolia*) is. Jellemző kétszikű fajok a közönséges cickafark (*Achillea millefolium*), tarka koronafürt (*Coronilla varia*), a murek (*Daucus carota*), katáng (*Cichorium intybus*), ligeti zsálya (*Savia nemorosa*), közönséges orbáncfű (*Hypericum perforatum*), tejoltó galaj (*Galium verum*), közönséges galaj (*Galium mollugo*), farkas kutyatej (*Euphorbia cyparissias*), ritkábban a magyar kutyatej (*Euphorbiaglareosa*), pusztai kutyatej (*Euphorbia sagueriana*), közönséges infű (*Ajuga genevensis*), tarka koronafürt (*Coronilla varia*). Szárazabb, de lazább talajokon gyakori a közönséges rezgőfű (*Falcaria vulgaris*). Stabilabb foltokon, ritkábban megjelenik a közönséges borkóró (*Thalictrum minus*), közönséges gyűjtőványfű (*Linaria vulgaris*) és az osztrák ökörfarkkóró (*Verbascum chaixii*). A kezelés miatt a cserjésedés alacsony fokú, de néhol a hamvas szeder (*Rubus caesius*) záródó foltjai jelentek meg az akác és a tanya menti részen, az árnyasabb, nedvesebb, zavartabb helyeken pedig az óriás csalán (*Urtica dioica*) vagy a foltos árvacsalán (*Lamium maculatum*) és a piros árvacsalán (*Lamium purpureum*) is sűrű állományokat alkot az értékesebb fajok rovására.

T1 – Egyéves, nagyüzemi szántóföldi kultúrák

A térségben intenzív agárterületek is vannak, melyek közvetlenül nem tartoznak a becsült élővilágvédelmi hatásterülethez. A hatótényezőkkel közvetetten és áttételesen érintettek. Természetvédelmi jelentőségük alapján véve nincs, viszont a szántókról az érbe sodródó agrokemikáliák degradációs hatása igen kifejezett lehet. Különösen a glifozát alapú szerek és a műtrágyák számítanak nagy veszélyforrásnak. Tavaszi vagy őszi vetésű egyéves nagyüzemi kultúrák, illetve azok learatott, felszántott helye figyelhető meg. Zömmel kis- és közepes

parcellanagyság jellemző a rendszeresen megművelt szántóterületeken. Ezeken a területeken a termesztett kultúrnövényekkel és azok állományaiban jelen lévő gyomnövényekkel lehet csak találkozni. A mezsgyék valamivel fajgazdagabbak, de növényvédő szerek és az intenzív területhasználat folytán ezek is elszegényedettek és jellegtelenek.

U4 – Telephelyek, roncsterületek és hulladéklerakók

Maga atelephely terület, és az azon belül elhelyezkedő tervezési terület is ebbe a kategóriába sorolható. Az ilyen helyek többnyire száraz, burkolt és nagymértékben beépített területek, amelyeken az igénybevétel és a talajadottságok függvényében különböző gyomnövényzetét telepszik meg.

U11 - Út- és vasúthálózat

Az állattartó telephely déli oldalától számítva kb. 4000 m-re halad a Nádudvar-Elep-33. számú utat összekötő főközlekedésű út, mely jelentős forgalmat bonyolít le. A telep áramellátását földkábelben keresztül biztosítják. A telephely közelében vasútvonal nem található. A Hortobágyi Nemzeti Parki részekben a légkábelek a közelben földkábelekre lettek cserélve a madárvédelmi érdekek érvényesítése érdekében. Meghatározók a jellegtelen száraz gyepek, magas kórós ruderalis gyomnövényzet, illetve zömmel akácból álló út menti fásítás növényzete. A kezelt sáv mentén előfordulnak a térségben tömegesen jelentkező, helyenként zárt állományokat alkotó gyomfajok, mint az útszéli bogáncs (*Carduus acanthoides*), vagy az orvosi somkóró (*Melilotus officinalis*), óriás csalán (*Urtica dioica*) faluszéli libatop (*Chenopodium urbicum*) és vadmurok (*Daucus carota*). Ezeken az élőhelyeken fajösszetételükben jelentős mértékben degradálódott, de viszonylag stabilizálódott, természetesszerű növénytársulásokkal is lehet találkozni kisebb-nagyobb foltokban régebb óta nem bolygatott helyeken.

Állatvilág

A vizsgálati és a becsült általános élővilágvédelmi hatásterületen található élőhelyeken a fauna struktúrája és diverzitása e területek használatából adódóan nagymértékben a közvetlen, vagy közvetett emberi hatás függvényében alakul. Még a kisebb mértékben intenzíven használt területrészekben is korlátozottan érvényesülnek a potenciális élőhelyi adottságok. A talajfelszínre jellemző gerinctelenek közül nem nagy fajkészlettel vannak jelen a pusztai élőhelyekre jellemző pók és bogárfajok. Madárélőhelynek, illetve költőhelynek a fás-cserjés részek igen korlátozottan alkalmasak, inkább a nádasokra jellemző, általánosan elterjedt, kistestű fajokkal lehet számolni.

A csatornák még természetközeli, de keskeny, sávjellegű élőhelyein jellegtelen gyeppel mozaikoló nádas, olykor mocsaras, esetleg kis területen cserjésedő élőhelyeken inkább a kis területigényű, zavarásra kevésbé érzékeny fajok találják meg az életfeltételeiket. A természetközeli élőhelyek beszűkülésével, valamint az élőhelyek egyéb módon történő zavarásával kialakult feltételeket, a térségre jellemző állat-együtteseknek tehát a tágtűrési és a zavarásra kisebb mértékben érzékeny, alapjában véve fajszegény együtteseik képesek tolerálni. A csatornák és szélesebb útmezsgyék szárazabb gyepfelszínein a térség hasonló élőhelyeire jellemző védett gerinctelen fajok közül itt is valószínű a szongáriali cselőpók (*Lycosasyngoriensis*), bár gyakori nem lehet. A cserjésedő vagy magas kórós növényzetű élőhelyekhez kötődő hálósövényű pókok még az üzemi területen is megjelennek. Ilyenek például a tarka törpepók (*Theridium pictum*), a darázspók (*Agriope bruennichi*), a zöld karoló pók (*Heriaeus hirsutus*) és a pusztai farkaspók (*Pardosa agrestis*). A keskenylevelű ezüsthálópók, a keskenylevelű ezüsthálópók

vadrózsával és cseresznyeszilvával meghatározott apró fás-cserjés foltokon jellemző pókfajok a vállas- (*Araneusangulatus*) és a hamvas keresztes pók (*Araneuscirce*).

Az egyenesszárnyúak közül a csatorna menti gyep jellegű sávban előfordulhat az imádkozó sáska (*Manthisreligiosa*), mint védett faj. A fás ligetes élőhelyeken jelen van a zöld lombzsöcske (*Tettigoniaviridissima*). A hatásterülethez tartozó egyéb füves élőhelyeken a következő sáscafajok viszonylag gyakran fordultak elő: olasz sáska (*Calliptamusitalicus*), közönséges tarlóssáska (*Chorthippusbrunneus*), közönséges réti sáska (*Chorthippusparallelus*), barna tarlóssáska (*Omocestushaemorrhoidalis*). A Határvölgy zárt nádassal kisebb mértékben borított, rét jellegű foltjain számolni lehet a szemölcsevő szöcskével (*Decticusverrucivorus*), mint értékesebb színező elemmel.

A bogarak közül a füves területeken viszonylag jelentős fajgazdagsággal vannak prezentálva a futóbogarak. Más bogárcsaládok közül főként a cincérek érdemelnek nagyobb figyelmet. A hatásterület nyílt, füves puszta jellegű részén, leginkább az öntöző főcsatorna töltésén, ahogy a környék hasonló élőhelyein, akár a telephelyen belül is gyakori lehet a kétsávós (*Dorcadionpedestralis*), a gyászos (*Dorcadionaethiops*) és a nyolcsávós (*Dorcadionscopoli*) gyalogcincér. A magas füves sávokban jellegzetes apró cincérfaj a védett szalmacincér (*Calamobiusfilum*), amely teljes bizonyossággal előfordul a hatásterületen is.

A hatásterületen és annak környékén jellemző ízeltlábúak közül természetvédelmi szempontból a különböző nagylepkéknek lehet még jelentősége, bár a legtöbb faj inkább időnként jelenik csak meg. A nagyobb jelentőségű nagylepke-fajok nagy valószínűséggel kizárhatók, de más védett fajok jelenléte is, tekintettel a szegényes tápnövény-választékra, inkább véletlenszerű és stabil állományuk aligha alakul ki a hatásterületen. Inkább átmenetileg találkozhatunk a térségre jellemző olyan feltűnő fajokkal, mint a fecskefarkú lepke (*Papilionmachao*), atalanta lepke (*Vanessaatalanta*), bogáncslepke (*Vanessacadaui*), nappali pávaszem (*Nymphalisantiopa*), kis rókalepke (*Aglaisurticae*), közönséges boglárkalepke (*Polyommatusicarus*) és kéneselepke (*Coliashyale*).

A csatornák és a Kösely nyílt vízterein leginkább a horgászat tekintetében fontos, telepítésből származó halfajokra lehet számítani. Leginkább az adventív fajok jellemzők. A hínárvegetáció hiánya folytán a hazai keszegfajok életfeltételei nem kedvezőek. Mindemellett nem zárható ki a védett szivárványos ökle (*Rhodeussericeusamarus*) és a réti csík (*Misgurnusfossilis*) megjelenése, jóllehet különösen stabil és nagy denzitású állományok nem valószínűek.

Mindemellett a csatornában és a térség nedves élőhelyein jelen vannak a zöldbékák (*Ranaesculentacomplex*) és a térségben elterjedt vörös hasú unka (*Bombinabombina*) előfordulásával is lehet számolni. A zöld varangy (*Bufoviridis*) közismerten a leggyakrabban szem elé kerülő békafaj. Jól tűri a viszonylag száraz környezetet is, így épített környezetben is sokszor lehet vele találkozni. A hüllők közül a térségben általánosan elterjedt a fűrgő gyík (*Lacertaagilis*) és kétségtelenül jelen van a vízisikló (*Natrixnatrix*) is.

A gerincesek közül a madarak vannak legnagyobb fajszámmal jelen a szomszédos védett és Natura 2000-es területeken és egyben ezek között van a legtöbb nagyobb természetvédelmi jelentőségű faj. A hatásterületen leginkább a nádas élőhelyekre jellemző madaraknak lehet jelentősége a várható hatótényezők szempontjából. A környék füves pusztáira jellemző fontosabb védett fajok a hatásterület jelenlegi állapotában nem találnak kedvező életfeltételeket. Különös természetvédelmi jelentőségű faj tartós megtelepedése a füves mezsgyéken és cserjésedő vagy növényzeti szintek nélküli véderdő jellegű élőhelyeken nem valószínű. Az apró fás-cserjés foltokon főleg különböző kisebb testű madarak költenek: örvös galamb (*Columbapalumbus*), balkáni gerle (*Srteptopeliadecaecto*), feketerigó (*Turdusmerula*), énekes rigó (*Turdusphilomelos*), mezei poszáta (*Sylvia communis*), töviszúró gébics

(*Laniuscorullio*), szarka (*Picapica*), tengelic (*Carduelis carduelis*) stb. A hatásterületen kívüljellemző összefüggő nádasokban a barna rétihéja (*Circus aeruginosus*) költése rendszeres lehet. A védőfásításban valószínű egy-egy egerészölyv (*Buteo buteo*), esetleg vörösvércse (*Falco tinnunculus*) költése. A nyílt gyepterületeken, főleg az öntözőcsatorna mentén alkalmi költő fajok a sárga billegető (*Motacilla flava*), búbos pacsirta (*Galerida cristata*) és a mezei pacsirta (*Alauda arvensis*). A térség vizes élőhelyein a sűrű nádasokban a térségben elterjedt nádi énekesmadarak (nádirigó – *Acrocephalus arundinaceus*, cserregő – *Acrocephalus scirpaceus*) rendszeres költőfajok. A szabad vízfelületeken inkább időszakosan jelentős a vízimadár fauna, ahol rendszeres költések figyelhetők meg. Jellemzők a szárcsa (*Fulica atra*) és a tőkés réce (*Anas platyrhynchos*) kisebb állományai, amelyek valószínűleg rendszeresen költenek is a hatásterületen. Az emlősök közül a kisemlősök lehetnek leginkább jelen a füves területeken. Előfordul a mezei pocok (*Microtus arvalis*) és a mezei cickány (*Crocidura suaveolens*). Számolni lehet a védett vakond (*Talpa europaea*) és kisebb eséllyel a keleti sün (*Erinaceus europaeus*) jelenlétével is. Átmenetileg előfordulhat a görény (*Mustela putorius*), a menyét (*Mustela putorius*) és a nyest (*Martes foina*). A nagyobb kiterjedésű vizes élőhelyeken, halastavakon és az öntözőcsatornák inkább alkalmi és időszakos megjelenése feltételezhető a fokozottan védett vidrának (*Lutra lutra*). Ugyancsak átmenetileg megjelennek a környéken is mindenfelé elterjedt, olyan vadászható emlősfajok, mint a mezei nyúl (*Lepus europaeus*), a róka (*Vulpes vulpes*) és az őz (*Capreolus capreolus*). A tervezett technológia hatásaival érintett élőhelyeknek ez emlősök tekintetében kicsi a jelentősége, ezért e csoport nagy természetvédelmi jelentőségű képviselőire az állattartó telep működése előreláthatólag komolyabb negatív hatással nem lesz.

Az állatvilágra gyakorolt hatások összegzésként megállapítható, hogy a vizsgálati, illetve a becsült általános élővilágvédelmi hatásterületen, kisszámú általánosan elterjedt és a hatásterületen inkább átmeneti jelleggel megjelenő állatfajok természetvédelmi érintettsége nem jelentős. A Natura 2000-es terület jelölő élőhelyei és fajai a konkrét természetvédelmi értékelési fejezetben kerülnek felsorolásra.

Általános természeti jellemzők

A korábban már telephelyként létező, tervezési területen és a körülkerített telephelyen avizsgálatba bevont helyszíneken, jó természetességű, különös táj-, illetve természetvédelmi jelentőséggel rendelkező területrészt nem találhatók. Az állattartó telep és az ahhoz tartozó, nem beépítettés burkolt területrészek nem, de minden irányból határos védett Natura 2000 területeken értékes társulásokkal és hozzájuk kapcsolódó és köthető védett és fokozottan védett fajokkal lehet találkozni. A természeti állapotromlás és az élővilág életfeltételeinek kedvezőtlenebbé válása elsősorban az utóbbi évtizedek során egyre kifejezettebb antropogén tényezők közvetlen, vagy közvetett hatásaira vezethető vissza. Élővilágvédelmi szempontból értékesebb területek a tervezési terület közelebb-távolibb környezetében

maradtak fenn. A kivett művelésű tervezési területen és a környék intenzív agrárterületein, valamint az egyéb művelésből kivett csatorna, út és vasútvonal menti sávok élőhelyei erősen degradáltak, másodlagos gyeppel, jelentős kiterjedésű területrészekon záródó teresztársulással, ruderalis vagy egyéb gyomvegetációval borítottak. A fás, cserjés foltokban akókényen és a vadrózsán kívül a térségben is egyre elterjedtebb olyan adventív fajok vannak, mint a gyalogakác, keskenylevelű ezüstfa, fehér akác és amerikai kőris. A telephely külsőhatárain és a távolabbi csatornák mentén spontán települt haza nyarak, füzek és bokorfüzek is vannak, de a dendroflóra itt is döntő részben tájidegen fás szárú növényzettel meghatározott. A tervezési területet keleti oldalán található szántók, az azokra jellemző

területhasználatból kifolyólag ebben atérségben sem számítanak természetvédelmi tekintetben lényeges fajok élőhelyének. Ezeknek a permanens erős zavarásnak és intenzív igénybevételnek kitett élőhelyeknek itt gyakorlatilag semmilyen természetvédelmi jelentőségük nincs. A szántók közötti mezsgyéken az állattartó teleptágabb környezetében nem található olyan nagyobb méretű fa vagy fasor, ami alkalmas lenne kékvercse vagy parlagi sas, esetleg kerecsensólyom költésére.

Összegezve megállítható, hogy a vizsgálati területen, az állattartó telephelyen belül még nem beépített és nemburkolt felszíneken és azok közvetlen környezetében az emberi tevékenységből eredő folyamatok nagymértékben megváltoztatták, vagy teljesen eltörölték a térségre jellemző természetes élőhelyekre, erdőkre és gyepekre jellemző növényegyütteseket. A tervezési területen és a becsült általános élővilágvédelmi hatásterületen, az ide szorosan köthető, védett vagy természetvédelmi szempontból különösen értékes növényfaj, illetve növénytársulás nem található.

A szomszédos és távolabbi területek természetvédelmi szempontból értékes pannon szikes gyepek, szikes mocsárrétek, szikpadkás foltokkal változatos és értékes élőhelyek, melyek számtalan védett fajnak adnak állandó vagy vonuló időszakban biztonságos életteret.

3.6.5. Az érintett terület élővilága és ökoszisztémái, természetvédelmi érintettsége.

Az érintett területek jellemzése

Az ingatlan a település külterületi Mgy övezetébe tartozik. A tervezési területen szociális épület, istálló, terménytárolók, gázfogadó, hullattároló és boncoló és tűzivíz tározómedence található.

A terület ivóvizét meglévő hidrofor házról biztosítják, továbbá az elektromosáram gerincvezetékhez való csatlakozása adott.

A közlekedés szilárd útburkolaton lehetséges. A telepen belül kizárólag az állatok ellátásához szükséges gépek közlekednek. A telepen kizárólag szállítójárművek közlekednek ki és betárolás idején.

Az érintett hrsz.-ú területen készített fotódokumentációkon jól látható, hogy a terület intenzív igénybevételű, beépített, burkolt terület. Valamennyi nem burkolt felülete is degradációnak kitett, természetes növénytársulás szinte sehol nem található.

A telephely közvetlen szomszédságában található a Hortobágyi Nemzeti Park Igazgatóság Angyalházi örkerület szolgálati helye.

A beruházási terület, mely kizárólag a meglévő épületekben történik a külső területekre, telephelyen kívüli részekre nem terjed, ezáltal hatással azokra nem is lesz.

Megállapítható, hogy az állattartó telep és közvetlen környezetének flóráját döntő mértékben a zavarástűrő növényfajok határozzák meg. A legjellemzőbbek a taposásnak, vegyszereknek és egyéb idegen anyagoknak, valamint az élőhely emberi tevékenység folytán történő permanens befolyásolásának ellenálló tág tűrésű fajok. Jellemzőek az olyan tömegesen jelentkező, helyenként zárt állományokat alkotó gyomfajok, mint az útszéli bogáncs (*Carduus acanthoides*), vagy az orvosi somkóró (*Melilotus officinalis*), faluszéli libatop (*Chenopodium urbicum*) és vadmurom (*Daucus carota*). A fajösszetételükben jelentős mértékben degradálódott természetesszerű növénytársulásokkal, csak kis foltokban a régebb óta nem bolygatott helyeken találkozhatunk. Az emberi tevékenységből eredő folyamatok csaknem teljesen eltörölték a természetes növény-együtteseket. A telep északi, nyugati és déli területeit, mely természetvédelmi szempontból értékesebb társulások élőhelye, legeltetéses állattartással kezelik és hasznosítják.

Összességében elmondható, hogy a fejlesztéssel érintett terület jelenlegi állapotában részben beépített, burkolt, intenzíven használt, természeti értéket nem mutat.

Országos jelentőségű természetvédelmi terület

A vizsgálat alá vont terület országosan védett természetvédelmi terület, a Hortobágyi Nemzeti Park Angyalházi pusztarész területe.

A HNP hazánk első és legnagyobb kiterjedésű nemzeti parkja. A védetté nyilvánító határozattal 1973-ban alakulhatott nemzeti parkká 52 ezer hektáros területen, amely a folyamatos bővítések és összevonások révén ma már több mint 82 ezer hektár védett területet foglal magába. A kihirdetésének jogszabályai az 1850/1972. és 1851/1972. számú OTvH Közlemények voltak, melyeket több módosítás (11/1993 KTM, 6/1996 KTM, 3/1998 KTM) követett. A Természetvédelmi Világszövetség (IUCN) védett területeket osztályozó rendszere II-es kategóriába sorolta a nemzeti parkot.

A HNP Újszentmargita Tilos-erdő erdőrezervátumának magterülete (22,3 ha) fokozottan védett terület (15/2000 KÖM).

Az eredeti törzsterületet és az Újszentmargitai erdőt ill. legelőt (52.000 ha) a 2100/1980. számú OKTH közlemény 1. pontja alapján Bioszféra Rezervátummá nyilvánították (UNESCO MAB Program).

Egyes részei a 2436/1980. OKTH számú közlemény 8. pontja alapján Ramsari Egyezmény alá tartozó területek. Ezek akkor pusztanévűként kerültek felsorolásra a következőképpen: Zám, Pentezug, Angyalháza, Hortobágyi Halastó, Tiszafüredi Madárrezervátum TT, továbbá az Egyek-pusztakócsi mocsarak TT-ből a Hagymás, Jusztus és Feketerét. Az UNESCO Világörökség Bizottsága 1999. december 1-én a HNP területét (akkor 74.820 ha-t) felvette a Világörökség listára.

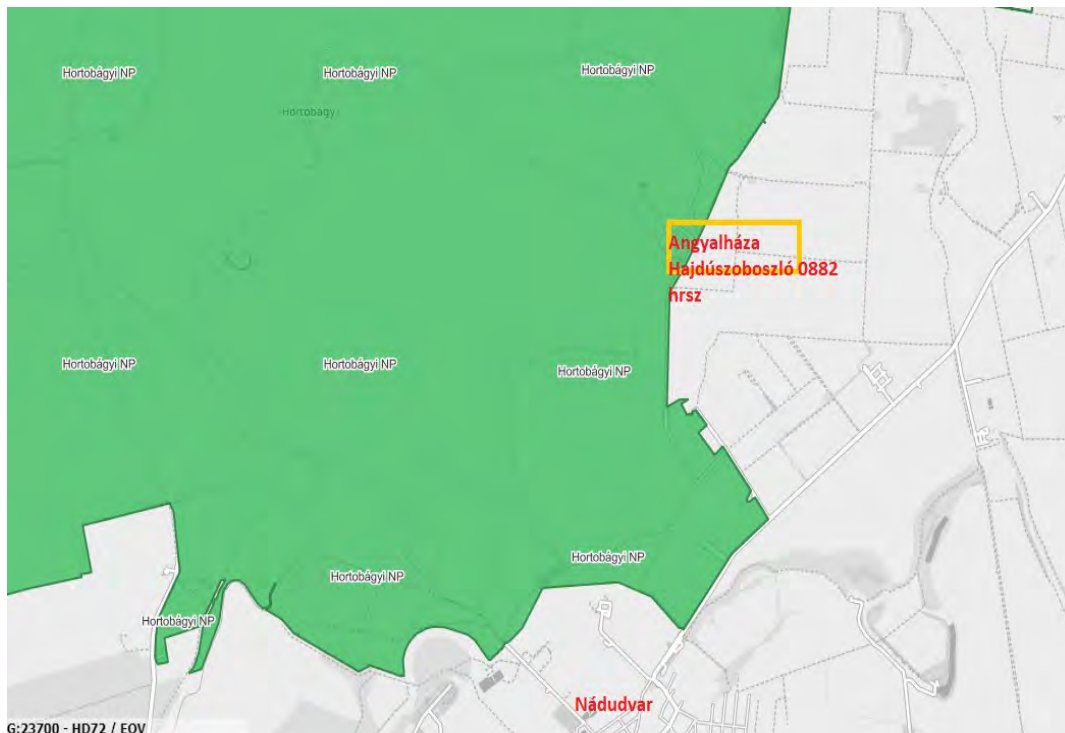
A HNP létesítéséről szóló dokumentumok alapján a védetté nyilvánított terület rendeltetése az alábbiakban foglalható össze:

Védje és fejlessze a puszta jellegzetes természeti értékeit, őrizze a Hortobágy sajátos pusztai tájképét, növény- és állatvilágát.

Biztosítsa a Hortobágy különleges madárvilágának háborítatlan fészkelését és vonulását. Természetes körülmények között, hiteles formában őrizze és mutassa be a hagyományos pusztai életformát, a kiveszőfélben lévő ősi magyar állatfajtaikat, a Hortobágy kulturális értékeit, történelmi emlékeit, tekintettel ezek kiemelkedő hazai és nemzetközi jelentőségére.

A térképen zöld színnel van jelölve a Hortobágyi Nemzeti Parkvédtett területe.

A telepet észak, nyugat és déli irányból határolják a nemzeti parki területek, melyek védett területe a 2/2002. (I. 23.) KöM-FVM együttesrendelet értelmében része a **Hortobágy magas természeti értékű területek** (MTÉT), régebbi nevénérzékeny természeti területek hálózatainak.



Ex lege: kunhalom (barna pont) jelölés

Az 1996 évi LIII. A Természetvédelemről szóló törvény 23.§ (2) bekezdése értelmében védelem alatt áll valamennyi forrás, láp, víznyelő, szikes tó, kunhalom, földvár. E bekezdés alapján védett természeti területek országos jelentőségűnek minősülnek.

A vizsgált területen ilyen jellegű védett terület, képződmény nem található. A vizsgált telephelyen és közvetlen közelében országos védett terület, ex lege terület nem található.

A térségre jellemzőek az ex lege védett kunhalmok, melyeket a térképen barna pontok jelölnek. A beruházással érintett telephelytől több kilométeres távolságban helyezkednek el a kunhalmok.

Helyi jelentőségű természetvédelmi terület

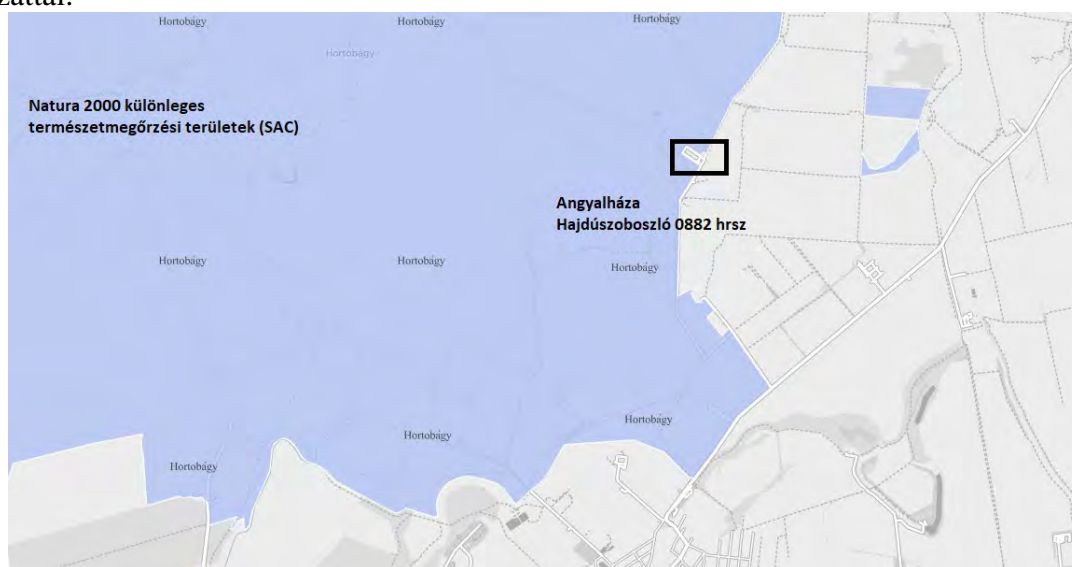
Helyi védett természeti értéka vizsgált területen nem található.

Natura 2000 területek

2004 októberében jelent meg az európai közösségi jelentőségű természetvédelmi rendeltetésű területekről szóló Kormányrendelet, melynek célja egyes, az Európai Közösségek Natura 2000 hálózatába tartozó, a rendelet által kihirdetett területeken előforduló, a mellékletekben meghatározott közösségi jelentőségű, valamint kiemelt jelentőségű közösségi élőhelytípusok, valamint a vadon élő növény és állatfajok élőhelyének megőrzése által a biológiai sokféleség fenntartásához, megőrzéséhez szükséges szabályok megállapítása.

Minden Natura 2000 terület esetében meghatározott az, hogy az EU irányelvek függelékében szereplő növény és állatfajok, illetve élőhelytípusok közül adott terület melyek védelmét biztosítja. Ezeket hívják jelölő fajoknak, melyek együttes jelenlétével kerültek kijelölésre a területek. A természetvédelmi intézkedések célja a területeken a jelölő fajok és élőhelyek fennmaradásának biztosítása. A rendelet szerint különleges madárvédelmi terület (SPA) és különleges természetmegőrzési területek (SCI) kerültek kijelölésre.

Hajdúszoboszló 0882 hrsz-ú telep környezetében az alábbi területek érintettek a Natura 2000 hálózattal.



A 275/2004 (X. 8.) Kormányrendelet és a 45/2006. (XII. 8.) KvVM rendelet rendelkezései alapján az állattartó telep és környezete a kijelölt **európaiközösségi természetvédelmi rendeltetésű, azaz Natura 2000 területek** a Hortobágy kiemeltjelentőségű természetmegőrzési (HUHN20002) és különleges madárvédelmi (HUHN10002) területekkel érintett vagy határos vele. Nem érinti a telepet a természetmegőrzési terület (HUHN, de 3 irányból közvetlenül határos vele. A telephely a különleges madárvédelmi (HUHN 10002) területen található

<i>Terület azonosító</i>	<i>Terület neve</i>	<i>Területe (ha)</i>
HUHN20002	Hortobágy	105170,03ha

Jelölő élőhelyek és fajok:

élőhely

1530

* Pannon szikes sztyeppék és

3150	Természetes eutróf tavak Magnopotamion vagy Hydrocharition növényzettel
6250	* Síksági pannon löszgyepek
9110	* Euro-szibériai erdőssztyepptölgyesek tölgyfajokkal (Quercusspp.)
növény	
<i>Cirsium brachycephalum</i>	kisfészű aszat
<i>Marsilea quadrifolia</i>	négylevelű metyegfű
gerinctelen	
<i>Cerambyx cerdo</i>	nagy hősincér
<i>Gortyna borelii lunata</i>	nagy szikibagoly
<i>Lucanuscervus</i>	szarvasbogár
<i>Lycaenadispar</i>	nagy tűzlepke
hal	
<i>Gobio albipinnatus</i>	halványfoltú küllő
<i>Gymnocephalus baloni</i>	széles durbincs
<i>Gymnocephalus schraetzeri</i>	selymes durbincs
<i>Misgurnus fossilis</i>	réti csík
<i>Rhodeus sericeus amarus</i>	szivárványos ökle
kételtű-hüllő	
<i>Bombina orientalis</i>	vöröshasú unka
<i>Emys orbicularis</i>	mocsári teknős
<i>Triturus cristatus</i>	közönséges tarajosgőte
emlős	
<i>Lutra lutra</i>	vidra
<i>Sicista subtilis</i>	csíkos szöcskegér
<i>Spermophilus citellus</i>	közönséges ürge

Kiemelt fontosságú cél: a következő fajok/élőhelytípusok kedvező természetvédelmi helyzetének fenntartása, lehetőség szerinti fejlesztése:

Élőhelyek: 1530 Pannon szikes sztyeppék és mocsarak 3150 Természetes eutróf tavak Magnopotamion vagy Hydrocharition növényzettel 6250 Síksági pannon löszgyepek 9110 Euro-szibériai erdőssztyepp tölgyes

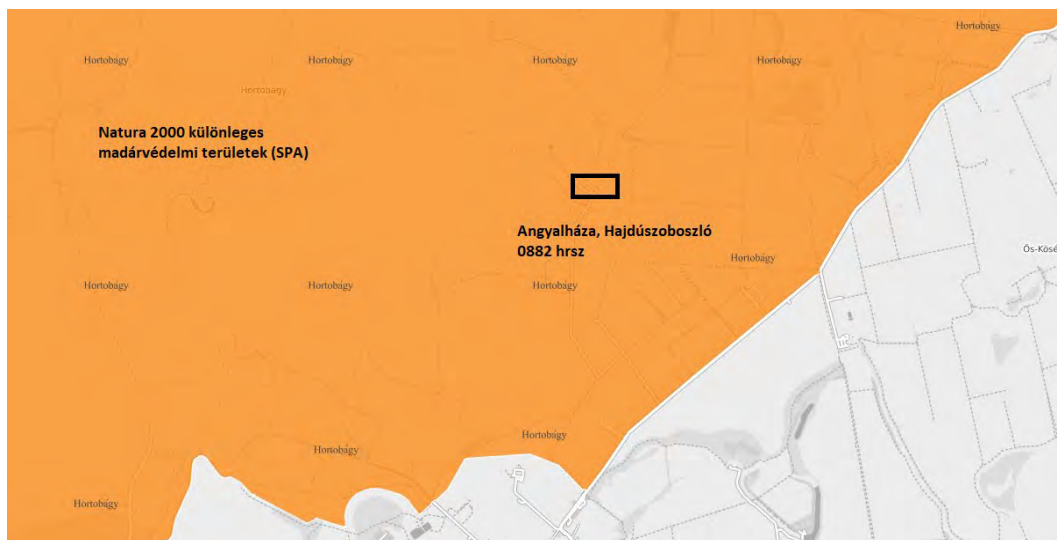
Fajok: Vidra (*Lutra lutra*) Molnárgeréze (*Mustela erminea*) Csíkos szöcskegér (*Sicista subtilis*) Ürge (*Spermophilus citellus*) Mocsári teknős (*Emys orbicularis*) Vöröshasú unka (*Bombina orientalis*) Tarajos gőte (*Triturus cristatus* /*dobrogicus*/) Halványfoltú küllő (*Gobio albipinnatus*) Szivárványos ökle (*Rhodeus sericeus amarus*) Réti csík (*Misgurnus fossilis*) Vágó csík (*Cobitis taenia*) Széles durbincs (*Gymnocephalus baloni*) Selymes durbincs (*Gymnocephalus schraetzeri*) Sztyepplepke (*Catoptathrips*) Nagy tűzlepke (*Lycaenadispar*) Nagy szikibagoly (*Gortyna borelii lunata*) Szarvasbogár (*Lucanuscervus*) Nagy hősincér (*Cerambyx cerdo*) Kisfészű aszat (*Cirsium brachycephalum*) Metyegfű (*Marsilea quadrifolia*)

Általános célkitűzések: A Natura 2000 terület természetvédelmi célkitűzése az azon található, a kijelölés alapjául szolgáló fajok és élőhelytípusok kedvező természetvédelmi helyzetének megőrzése, fenntartása, helyreállítása, valamint a Natura 2000 területek lehatárolásának alapjául szolgáló természeti állapot és a kedvező természetvédelmi állapottal összhangban

lévő gazdálkodás feltételeinek biztosítása. Specifikus célok és végrehajtandó intézkedések: - A gyepek jelenlegi (helyenként a jelenleginél jobb) állapotának fenntartását célzó legeltetési/kaszálási rendszer kidolgozása és megvalósítása, különös tekintettel a megfelelő sziki legelőtársulások rövidfűvű állapotának biztosítására, a rájuk jellemző, de ritka közösségi jelentőségű fajok (túzok, sziki fészkelő madarak és lepkék stb.) védelme, valamint a kíméletesebb kaszálási- gyeptarbi rendszerek honosítása és fenntartása. A legeltetési földhasználat támogatása a kaszálással szemben; - A pannon löszgyepek kategóriába sorolható háti gyepek, gyepes kunhalmok mérsékelt legeltetése, szükség esetén irányított égetése, sérült vegetációfoltok helyreállítása; - A természetes és természetközeli pusztai és vizes élőhelyek, erdőfoltok mozaikjainak megőrzése; - Magányos idős fák oltalma; - Bolygatott gyepterületek gyomirtó kaszálása, ellenőrzött égetése; - A még meglevő, nem idegenhonos fák és facsoportok teljes kímélete, fáslegelő-szerű fenntartása-felújítása; - A még meglevő sziki tölgyes állományokban átállás olyan erdőkezelésmódszerre, mely a folyamatos erdőborítást biztosítja, ugyanakkor idős, odvas faegyedek és holt faanyag kellő arányú meglétét is. A felújításhoz és vadkárelhárításhoz szükség esetén vadkerítés alkalmazandó; - Zárványszántók extenzív, lehetőség szerint vegyszermentes művelésének biztosítása, az intenzív technológiák és fajok/fajták alkalmazásának megszüntetése; - Belvízlevezető csatornák-árkok -wetland típusú szikes élőhelyeket lecsapoló hatásának megszüntetése, mérséklése lehetőség szerint; - A Hortobágy-Berettyó, mint hidrológiai tengely és fontos hal élőhely vízminőségének javítása, különös tekintettel a haváriaszerű jelenségek megakadályozására, különös tekintettel a felvízről érkező kommunális szennyvizek nádas-szűrőmezős, vagy még hatékonyabb tisztítására; - A mindenféleképpen megmaradó, érintett, belvízlevezető szerepű csatornák jelenleginél kíméletesebb kezelése-fenntartása ((kotrások, vízi növényzet irtásának, parti fák és cserjék eltávolításának stb. visszaszorítása). Természetvédelmi célú vízvisszatartó létesítmények fenntartandók, újak telepítendőek; - Bolygatott, nyílt területek gyomirtó kaszálása, irányított égetése; - Inváziós, illetve tájidegen fa- és cserjefajok (akác, kései meggy, gyalogakác, amerikai kőris, zöld juhar stb.) folyamatos visszaszorítása a gyepekről és egyéb területekről, az ilyen fajok uralta gyepeket szegélyező, tervezett erdőkben fafajcsere őshonos, a tájra, és élőhelyekre természetesen jellemző fajokra. Amennyiben az ilyen fajok őshonosak mellett, egyben vannak jelen, folyamatosan eltávolítandók, sarj- és újultképződésük megakadályozandó; - Az inváziós lágyszárú növények folyamatos visszaszorítása a gyepekről; - A terület nagyvadállományát olyan szinten tartani, ami nem károsítja a gyepek és erdők állapotát; - Az állattartó telepek modernizálásának összehangolása a természetvédelmi értékek megőrzését biztosító érdekekkel a területen található fajok és élőhelyek kedvező természetvédelmi helyzetének sérelme nélkül

Specifikus célok és végrehajtandó intézkedések (prioritásuk sorrendjében, a főbb intézkedési módokat felsorolva):

- A Hortobágyon, mint Európa legnagyobb összefüggő, szikes mocsarakban és mocsárrétekben gazdag szikes pusztáján élő, a terület jelenlegi klimatikus és állatföldrajzi viszonyaira jellemző, természetvédelmi szempontból kiemelt madárfajok védelme
- A túzok oltalma, amelynek hortobágyi populációja része a Kárpát-medencei állomány gerincét adó tiszántúli meta populációnak: túzokbarát kultúrák létrehozásával, a kaszálás időbeli szabályozásával és ragadozókontrollal
- A csíkosfejű nádiposzáta drasztikus állománycsökkenésének megfordítását célzó élőhelykezelések megvalósítása, mert a faj hortobágyi állománya egyike a legsérülékenyebb és a kihalás szélére sodródott szatellitpopulációknak:



A Natura 2000 terület neve és kódja

A terület neve és kódja: **NATURA 2000 különleges madárvédelmi terület**

Azonosítója: HUN 10002,

Neve: "Hortobágy,,

A terület státusza:

X különleges madárvédelmi terület

- ☐ különleges természetmegőrzési területnek jelölt terület
- ☐ kiemelt jelentőségű természetmegőrzési területnek jelölt terület
- ☐ jóváhagyott különleges természetmegőrzési terület
- ☐ jóváhagyott kiemelt jelentőségű természetmegőrzési terület
- ☐ különleges természetmegőrzési terület
- ☐ kiemelt jelentőségű természetmegőrzési terület

HUN10002 Hortobágy

121.110 ha

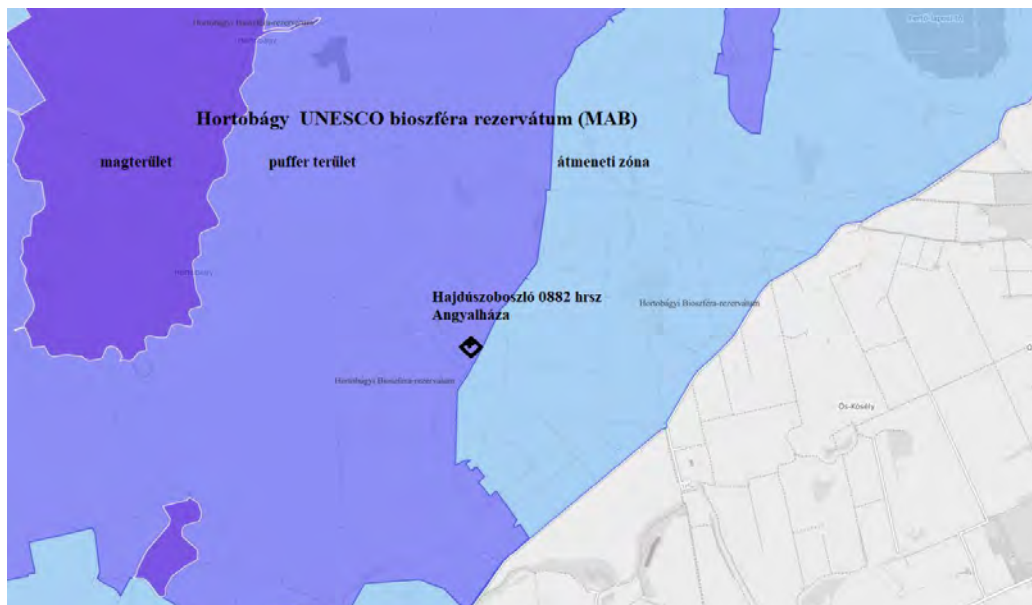
Jelölő fajok:

Acrocephalus melanopogon
Acrocephalus paludicola
Anser erythropus
Anthus campestris
Aquila heliaca
Aquila pomarina
Ardea purpurea
Ardeola alaudoides
Asio flammeus
Aythya nyroca
Botaurus stellaris
Burhinus oedicnemus
Buteo rufinus
Charadrius morinellus
Chlidonias hybridus
Chlidonias niger
Ciconia ciconia
Ciconia nigra
Circus gallicus
Circus aeruginosus

fülemülesítke
csíkosfejű nádiposzáta
kis lilik
parlagi pityer
parlagi sas
békászó sas
vörös gém
üstökösgém
réti fülesbagoly
cigányréce
bölömbika
ugartyúk
pusztai ölyv
havasi lile
fattyúszerkő
kormos szerkő
fehér gólya
fekete gólya
kígyászölyv
barna rétihéja

<i>Circus cyaneus</i>	kékes rétihéja
<i>Circus pygargus</i>	hamvas rétihéja
<i>Coracias garrulus</i>	szalakóta
<i>Dendrocopossyriacus</i>	balkáni fakopáncs
<i>Egretta alba</i>	nagy kócsag
<i>Egretta garzetta</i>	kis kócsag
<i>Falco cherrug</i>	kerecsensólyom
<i>Falco columbarius</i>	kis sólyom
<i>Falco tinnunculus</i>	kék vércse
<i>Grus grus</i>	daru
<i>Haliaeetus albicilla</i>	rétisas
<i>Himantopus himantopus</i>	gólyatöcs
<i>Ixobrychus minutus</i>	törpegém
<i>Lanius collurio</i>	tövisszúró gébics
<i>Lanius minor</i>	kis őrgébics
<i>Luscinia svecica</i>	kékbegy
<i>Mergus albellus</i>	kis bukó
<i>Milvus migrans</i>	barna kánya
<i>Nycticorax nycticorax</i>	bakcsó
<i>Otis tarda</i>	túzok
<i>Pandion haliaetus</i>	halászsas
<i>Pernis ptilorhynchus</i>	darázsólyv
<i>Philomachus pugnax</i>	pajzsoscankó
<i>Platalea leucorodia</i>	kanalasgém
<i>Plegadis falcinellus</i>	batla
<i>Pluvialis apricaria</i>	aranylile
<i>Porzana parva</i>	kis vízicsibe
<i>Porzana porzana</i>	pettyes vízicsibe
<i>Porzana pusilla</i>	törpevízicsibe
<i>Recurvirostra avosetta</i>	gülipán
<i>Sterna hirundo</i>	küszvágó csér
<i>Tringa glareola</i>	régi cankó

A fejlesztéssel érintett állattartó telep az európai közösségi jelentőségű természetvédelmi rendeltetésű területre (Natura 2000) érintett madárvédelmi élőhellyel és különleges természetmegőrzési területtel, 3 irányból közvetlenül határos.



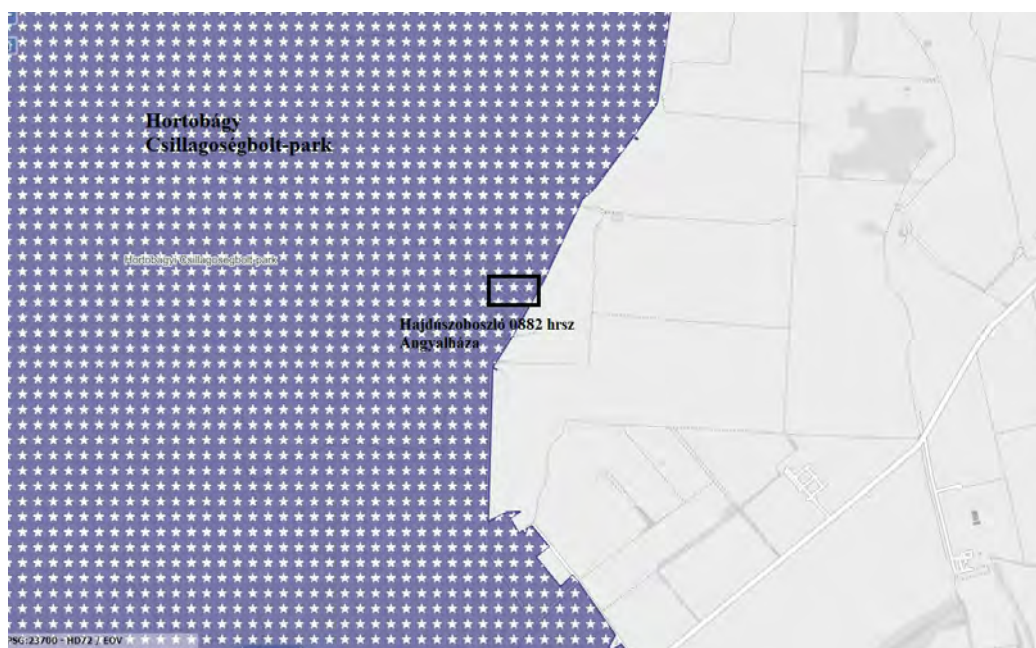
A Magyarországon az UNESCO Man and Biosphere (MAB) Programjának keretében kijelölt bioszféra-rezervátumok különböző, az országra jellemző élőhelytípusokat, tájtypusokat mutatnak be és őriznek az utókor számára, valamint gazdagítják a világ bioszféra-rezervátumainak sokféleségét.

A bioszféra-rezervátumok világhálózatának irányelveit és a hálózatban szereplő területeket is az UNESCO határozta meg. A világhálózat alapító okirata szerint a fő cél, hogy „előmozdítsák és bemutassák az ember és a bioszféra kiegyensúlyozott kapcsolatát”. Az ökológiai rendszer sokszínűségének bemutatása érdekében a listára szárazföldi, vízparti és a tengeri ökoszisztémákat is felvettek. Fő feladataik:

- a terület természeti értékeinek, táj-, faj- és genetikai diverzitásának megőrzése,
- a fenntartható fejlődés biztosítása és
- az ezt célzó oktató- és kutatómunka.

Különleges módszerrel igyekeznek a természeti értékeket megőrizni és egyúttal a fenntartható gazdasági fejlődést kiépíteni.

A vizsgált állattartó telep érinti az UNESCO (MAB) területét, annak puffer terület zónájába tartozik. Továbbá K-irányból határos a bioszféra rezervátum átmeneti területével.



Csillagos Égbolt park:

A Nemzetközi Sötét Égbolt Szövetség (*International Dark-Sky Association, IDA*) megfogalmazása alapján a sötét égbolt, elterjedtebb kifejezéssel csillagoségbolt olyan terület, ami kivételes minőségű csillagos égbolttal és olyan éjszakai környezettel rendelkezik, ahol kifejezetten védett a tudományos, természeti, oktatási és kulturális örökség.

A csillagoségbolt-park címet a Nemzetközi Sötét Égbolt Szövetség adja, előre meghatározott feltételek alapján. A parknak kiemelkedően jó minőségű éjszakai égbolttal kell rendelkeznie (a fényszennyezés mértékét és az égitestek láthatóságát szigorú szabályok biztosítják), a park kezelési tervében kiemelkedő szerepet kell tulajdonítani az égbolt védelmének, a közvilágításban például ernyőzött lámpatesteket kell használni és lehetőséget kell biztosítani az éjszakai látogatásra.

Csillagoségbolt-park létrehozható állami vagy magánterületen is, ahol a tulajdonos biztosítja a

terület állandó, nyilvános megközelíthetőségét. Az égbolt állapota alapján arany, ezüst és bronz besorolást kaphat a csillagoségbolt-park.

Hortobágyi Csillagoségbolt-park

A Hortobágyi Nemzeti Park 2011-ben kapta meg a Nemzetközi Sötét Égbolt Szövetség-től az ezüst minősítésű csillagoségbolt-park címet.

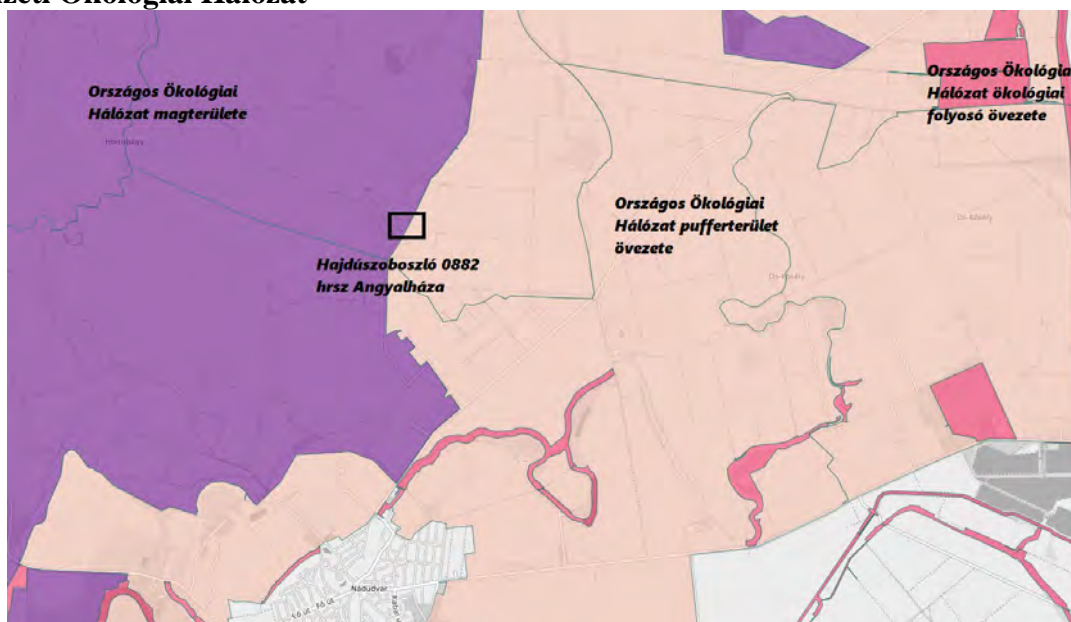
A Hortobágy fölötti égbolton csaknem kétezer fénypontot láthatnak az érdeklődők –ez jóval több, mint amennyi a nagyvárosok (néhány tucat) vagy az átlagos települések (pár száz) területéről megfigyelhető.

A Hortobágy a nemzetközi madárvonulási útvonalak metszéspontjában található, több éjszakai vonuló madár útja is a Hortobágyon keresztül vezet, így az éjszakai égbolt mellett a madárvilág megfigyelésére is kiváló terület. A csillagoségbolt-park cím elnyerésével a Hortobágyon még inkább megőrizhető a zavaró fényektől mentes, háborítatlan természeti környezet.

2015-ben a csillagoségbolt-park egy csillagvizsgálóval gazdagodott Hortobágy-Mátán, ahol az erdei iskolába látogatók és az előre bejelentkezett csoportok mellett a nagyközönség számára is lehetőséget biztosítanak a csillagos égbolt távcsöves megfigyelésére.

A telephely 3 irányból érintett a Hortobágy Csillagos égbolt parki területekkel.

Nemzeti Ökológiai Hálózat



A Hajdúszoboszló 0882 hrsz-ú telephely érinti a Nemzeti Ökológiai Hálózat elemeit, az Országos Ökológiai Hálózat magterület övezeti besorolásába esik, lila színnel jelölve. Az ábrán az Ökológiai folyosó övezete sötét rózsaszínnel, míg a puffer terület halvány rózsaszínnel jelölve. A telephely a Nemzeti Ökológiai Hálózat mag területi besorolásába tartozik és K-i irányból közvetlenül határos a Nemzeti Ökológiai Hálózat puffer terület övezetével.



Magyarország a nemzetközi jelentőségű vizes élőhelyekről, különösen, mint a vízimadarak élőhelyeiről szóló [Ramsari Egyezmény](#)hez történő 1979-es csatlakozását követően jelentős számú vizes élőhelyet jelölt a Nemzetközi jelentőségű vizes élőhelyek jegyzékére. Ezt követően 1989-ben, majd 1997-ben, 2001-ben, 2003-ban, 2006-ban, 2008-ban és 2011-ben került sor ismét területek jelölésére, így jelenleg 29 hazai vizes élőhely található a Ramsari Jegyzékben.

A magyarországi Ramsari területek a Kárpát-medence szinte valamennyi jellemző vizes élőhely típusát magukba foglalják: tavakat, mocsarakat, szikes tavakat, lápok, holtágakat, folyószakaszokat, nedves réteket, valamint ember alkotta halastavakat, víztárolókat.

A Hajdúszoboszló 0882 hrsz-ú Angyalházi telep érinti a „Hortobágy”, 32 037 ha kiterjedésű Ramsari területet, melyet 1979-ben jelöltek, abóvívése 1997-ben és 2008-ban történt meg.

Összességében megállapítható

A bemutatott hazai és európai védelem alatt álló területek láthatóan közel vannak, közvetlen határosak a telephellyel, vagy érintik is, de a zárttartású brojler tartás hatása nem terjed telephelyen kívülre.

A tervezett tevékenység érinti, de jelentős hatást nem gyakorol

- országos jelentőségű védett természeti területre (egyedi rendelettel kihirdetett védett),
- világörökségi vagy európa diplomás területre,
- NATURA 2000 különleges madárvédelmi területre, jele HUHN 10002, neve Hortobágy
- Natura 2000 területre Hortobágy kiemelt jelentőségű természetmegőrzési (HUHN20002)
- Ramsari területre,
- natúrparkra.
- UNESCO Bioszféra rezervátum (MAB) magterületére
- Csillagos Égbolt parkra

3.6.6. A beruházással érintett telephely és hatásterületének bemutatása



A beruházással érintett területrészek és hatásterületének bemutatása

Hajdúszoboszló 0882 hrsz.-ú Angyalházi állattartó telepen tervezett fejlesztés és annak feltételezett hatásterülete

A vizsgálati terület florisztikai alapon a Közép-Európai flóraterület Pannóniai flóratartományának Eupannonicum flórávidékében elhelyezkedő Tiszántúl (Crisicum) flórajárásba sorolható (PÓCS 1981). Az elsősorban a növényzet sajátosságai alapján kialakított vegetációs kistájak rendszere (MOLNÁR et al. 2009) alapján a vizsgálati terület a Hortobágy kistájon helyezkedik el.

A vizsgálati terület bejárására 2024. októberben került sor. A felmérés időpontja megfelelő volt. Az alábbiakban a vizsgálati területen megfigyelt élőhelyeket az Általános Nemzeti Élőhely-osztályozási Rendszer röviden „ÁNÉR” (BÖLÖNI et al. 2011) által alkalmazott leírásának (fajösszetétel, társulások) megfelelően és kódjainak felhasználásával, az említett szakirodalomban ismertetett (TDO) természetességi értékkategóriák (1 – teljesen leromlott, 2 – erősen leromlott, 3 – közepesen leromlott, 4 – természetközeli, 5 – specialista, kísérő és termőhelyjelző fajokban gazdag, jó szerkezetű, szentély értékű) felhasználásával jelöljük.

A hatásterület meghatározásánál azokat a szempontokat vettük figyelembe, hogy a beruházás és működtetés alatt mekkora területre terjed ki a mozgások, a zavarások, a terület igénybevétele. Tekintettel arra, hogy a beruházás nem terjed a telephelyen kívülre az állattartó telep határát célszerű közvetlen hatásterületnek meghatározni. Az építéshez és kivitelezéshez szükséges anyagok a már meglévő stabilizált betonúton kerülnek beszállításra. A gépek telephelyen belül mozognak. A technológiaváltáshoz felhasznált anyagok deponálása a telephely területén belül történhet, külső területek igénybevétele nélkül. A telephelyről elmondható, hogy a természetességi értékkategóriák alapján (1-teljesen leromlott, fajszegény, területről-telephelyről) beszélhetünk.

Aberuházási terület Hajdúszoboszló külterületén a Nádudvar-Elep-33. számú fő utat összekötő út északi oldalán található, melyet a főútról lefordulva beton bekötőúton érhetünk el. A közlekedés szilárd útburkolaton lehetséges. A telep a főúttól kb. 4420 m-re található. A

bekötőút K-i oldalán vízelvezető árok található. A mezőgazdasági gépjárművek a betonozott mezőgazdasági utakon közlekednek. A telepen kizárólag brojler tartással összefüggésben a legszükségesebb kis gépek közlekednek. *Az ingatlanon már több megvalósult épület van, mint pl. mélyalmos istálló, takarmánytároló épületek, tűzi víztároló, szociális épület, hulla tároló. Az érintett hrsz. területen készített fotódokumentációkon jól látható, hogy a terület intenzív igénybevételű, beépített, burkolt terület. Valamennyi nem burkolt felülete is degradációnak kitett, természetes növénytakarulás szinte sehol nem található.*

A telephelyet körbeölelő védett és Natura 2000 területek értékes és változatos szikes élőhelyek.

Eredetileg a legnagyobb területet elfoglaló növényzeti típus lehetett, és jelenleg is a legtöbb még megmaradt természetközeli gyep ide sorolható a környéken. Magas fűvű, a vegetációs időszak kezdeti szakaszán átmenetileg vízzel borított rétek, melyek különböző mértékben szikesedett, illetve szikesedő réti talajokon alakulnak ki. Jellemző fűfajaik az *Agrostis stolonifera*, *Alopecurus pratensis*, *Beckmannia eruciformis*, *Glyceria fluitans* subsp. *poiformis*, *Alopecurus geniculatus*, *Festuca arundinacea*, *Elymus repens*. Jellegzetesebb egyéb egyszikűek: *Carex distans*, *Carex melanostachya*, *Juncus gerardii*. A domináns egyszikűeket a szikesekre jellemző kétszikűek kísérik. Normális csapadékú években ősztől kora nyárig (a szárazabbak csak májusig) vizenyősek, a maximális vízmélység (vízborítás) a hóolvadás utáni hetekben jellemző. Nyáron rendszerint teljesen kiszáradnak vagy csupán nedvesek, de nagy nyári záporok után néhány hétig újra vízborítottá válnak. A térségben a szikes rétek állományainak nem kis része másodlagos, mert egykori mocsarak helyén alakultak ki a vízrendezések után - a vízmennyiség csökkenésével, - a zónák lejjebb helyeződésének és a gyakori fajszegénységnek részben ez az oka. Az állományképet a magas növésű füvek határozzák meg, melyek a felső gyepszintet is alkotják. 1530 Pannon szikes sztyeppék és mocsarak 3150 Természetes eutróf tavak Magnopotamion vagy Hydrocharition növényzettel 6250 Síksági pannon löszgyepek.



Hajdúszoboszló 0882 hrsz-ú állattartó telep északkeleti oldala

A telepre szilárd burkolatú út vezet be. A telep teljesen zárt, körül kerített. A telepen 6 db állattartó épület, 1 tűzi víztároló, gázfogadó, hullatároló, boncoló, öltöző és takarmány siló található. A telephely mellett található mélyfúrású kútról történik a telep vízellátása.



Angyalházi pulykatelep kb. 300 m-ről déli irányból fotózva

A telephelyre betonút vezet melynek keleti oldalán, szántóterületek találhatóak. Az út K-i oldalán vízelvezető árok húzódik, rudeális gyomfajok alkotják a vegetációját, helyenként nád foltokkal.

A telep és a telephely déli oldalán található gyepterületek a Hortobágyi Nemzeti Park védett területe. Mint ahogy a képen is látható, tábla jelzi a nagykiterjedésű szikes puszta **UNESCO (MAB) területét, mely annak puffer terület zónájába tartozik. Továbbá K-irányból határos a bioszféra rezervátumátmeneti területével.** A legnagyobb területet elfoglaló szikes puszta és jelenleg is a legtöbb még megmaradt természetközeli gyepterület ide sorolható a környéken. Magas fűvű, a vegetációs időszak kezdeti szakaszán átmenetileg vízzel borított rétek, melyek különböző mértékben szikesedtek, illetve szikesedő réti talajokon alakulnak ki. Jellemző fűfajaik az *Agrostis stolonifera*, *Alopecurus spratensis*, *Beckmannia eruciformis*, *Glyceria fluitans* subsp. *poiformis*, *Alopecurus geniculatus*, *Festuca arundinacea*, *Elymus repens*. Jellemzőbb egyéb egyszikűek: *Carex distans*, *Carex melanostachya*, *Juncus gerardii*. A vizsgált terület természetvédelmi vizsgálata során elsődleges szempont volt, hogy az adott területen és a környezetében találhatóak védett vagy értékes természeti területek, értékek. Továbbá, hogy a tervezett fejlesztés összeegyeztethető a természeti értékekkel. A tervezett fejlesztés és állomány csere nem terjed ki a telephelyen kívülre.



A telephely D-i oldala a bekötőútról fotózva kb. 150 méter távolságból



A telephely déli oldalán található nagyterjedésű szikes gyepek.



A telephelyre vezető bekötőút K.-i oldala

Az angyalházi telepre bevezető út keleti oldali gyepes és szántó területei nem védett területek. Natura 2000 Kiemelt jelentőségű Madárvédelmi terület (SPA). A különben jó

természetességű környező gyepek csatorna menti állományai a korábban történt igénybevétel miatt, vagy az utóbbi időben nagy teljesítményű gépekkel végzett területkezelések degradációs hatására a jellegtelen száraz- vagy félszáraz gyepek ruderalis elemekkel keveredő maradvány-állományaként maradtak meg. Ezek az együttesek a természetközeli kategóriákba nem sorolhatók be. Az állandóan nedves csatornaszakaszon, a nádas-gyékényes meder menti keskeny sávban vagy azok kiritkult állományai között fajszegény magaskórósok nőnek.



A teleptől DK-i irányban 250 méterre magán gazdálkodó tanyája található. A jobb oldali fotón a telephely K-i oldalán húzódó kerítés és az út menti vízvezető árok látható.

Magas kórós ruderalis gyomnövényzet jellemzi, leginkább a degradált, magasabb fekvésű, fátlan felszínein. A két telephely nem kezelt sávjában is ezek az állományok jellemzők leginkább viszonylag száraz és erősen zavart élőhelyeken. A kezeletlen és kis mértékben taposott részeket a magas kórós, tágtűrűsű gyomnövényzet borítja.



Az Angyalházi pulykatelep északi oldala kb. 200 méterről fotózva.

A telep körüli légkábelek földkábelre történő cseréje megtörtént. Kivételt képez a bekötőút jobb oldalán található tanyahely áramellátó kábel cseréje, de az a tanyahely nem esik bele a Hortobágyi Nemzeti Park védett területébe.

A telephely közvetlen szomszédságában áll a Hortobágyi Nemzeti Park Angyalházi örkerület háza, mely erősen becserjésedett.

Az út nyugati oldalán a védett terület szélében vízelvezető árok húzódik. Jól látható a szikes gyepek, mely a telepet északi, nyugati és déli irányból körbe veszi.



A telephelytől északi irányba elterülő nagy kiterjedésű szikes gyepek számtalan védett fajnak adnak otthont. Többnyire legeltetéssel hasznosítják a szikes legelőket. A bejárás időpontjában nagyszámú vadliba csapatok vonultak. A távolabbi szántóterületeken, kukorica tarlókon tömegével tartózkodtak a darvak. A telephely környékén tömegesen előforduló vonuló madárfajok, vízimadarak fokozott Madárinfluenza veszélyt jelentenek a telepen belül tartott állományokra.

A gyepek általánosságban véve másodlagos jellegű, kis területrészen viszonylag rendszeresen kaszált, degradált szikes puszták jellegű növényzettel meghatározottak. Az eredetileg magas ártéri jellegű legelőnek, a fátlan, és nem beépített, jelenleg is gyepeként kezelt vagy már nem

hasznosított területrészein, de legfőképpen a nagyobb mértékben stabilizálódott növényzetű foltjain, többnyire ecsetpázsitos vagy tarackbúzás magas fűvű részekkel mozaikoló növény együttesek vannak, amelyek nedvesebb években, mindenekelőtt a vegetációs időszak kezdeti szakaszán kisebb-nagyobb foltokon átmenetileg vízzel borított rétek jellegét mutatják. Jellemzők a különböző mértékben szikesedett, illetve szikesedő (szolonyeces) réti talajokon előforduló növénytársulások. Karakterisztikus fűfajok a tarackos tippán (*Agrostis stolonifera*), réti ecsetpázsit (*Alopecurus pratensis*), hernyópázsit (*Beckmannia eruciformis*), réti harmatkása (*Glyceria fluitans* subsp. *poiformis*), nádképű csenkesz (*Festuca arundinacea*) és közönséges tarackbúza (*Elymus repens*). A domináns egyszikűeket a szikesekre jellemző kétszikűek kísérik, amelyek főleg kaszálás után nagyban segítik egy-egy társulás azonosítását. A tervezési területen különböző természetességgel, de zömmel degradált állapotban a szikesedő talajokon kialakult, kontinentális jellegű szikes pusztai élőhelyeken, az Alföld szikes talajain mindenütt általánosan elterjedt fajok állományait találhatjuk. Ezek a gyepek nyáron általában teljesen kiszáradnak, de nagy nyári záporok után a laposok rövid időre, részben vízborítottá válhatnak. A mélyebb fekvésű, nedvesebb helyeken, bár nem túl nagy gyakorisággal, akár teljes borítású foltokban jelenik meg a fűzlevelű peremizs (*Inula salicifolia*), fodros lórom (*Rumex crispus*), pénzlevelű lizinka (*Lysimachia lummularia*), fehér here (*Trifolium repens*), kövér porcsin (*Protulacca oleracea*), mezei ticszem (*Anagallis arvensis*), parlagi madárhúr (*Cerastium arvense*), kisebb foltokban pedig a teresztis nád (*Phragmites australis*). Szárazabb, taposottabb, de nem bolygatott felszíneken előfordul az útszéli imola (*Centaurea micranthos*) és a vastövű imola (*Centaurea solstitialis*). Jellegzetes, bár csak kis foltokban és egyenként megjelenő fajok az ezüstös pimpó (*Potentilla argentea*), jakabnapj aggófű (*Senecio jacobea*), réti zörgőfű (*Crepis biennis*), közönséges cickafark (*Achillea millefolium*), közönséges bábakalács (*Carlina vulgaris*), vadmurok (*Daucus carota*), közönséges vassfű (*Verbena officinalis*), lándzsás útifű (*Plantago lanceolata*), sovány perje (*Poa trivialis*), keskenylevelű perje (*Poa angustifolia*), meddő rozsok (*Bromus sterilis*), tarackos tippán (*Agrostis stolonifera*) stb.

A jelen eljárást képező technológiai váltás és állománycsere az 6 állattartó épületen belül fog megvalósulni. A szülőpár pulyka tartástechnológiai elemek kerülnek kiszerezésre és a megfelelő javítási, korszerűsítési munkákat követően új a broiler csirkék tartásához megfelelő ellátó rendszerek kerülnek beépítésre, kizárólag belső szerelési munkákat fognak végezni.

Az épületek, építmények megjelenésében nem fog változni. Sem épület, sem újabb építmény nem kerül megépítésre.

A tartástechnológiai tervdokumentáció részletesen ismerteti a tervezett technológiai változást és a hozzá kapcsolódó beruházási elemeket.

3.6.7. Az állattartó telepen tervezett technológiai változtatással összefüggő hatások vizsgálata

Fejlesztéssel összefüggő hatások jellemzése

A fejlesztés a meglévő, mezőgazdasági övezeten, új terület igénybevétele nélkül a kivett mezőgazdasági telephelyen belül kerül megvalósításra. Természetes élőhely igénybevétele nélkül. Az építéssel és működtetéssel járó gépjármű forgalom a meglévő közúton és a bekötőúton bonyolódik. Az építés ideje alatt nagyobb forgalomra lehet majd számítani. Várható forgalom növekedés mellett a zajterhelés is növekedni fog elsősorban a bekötőúton és a telepterületén belül. Mivel védett természeti értékek sem a bekötőúton, sem a telephelyen belül nem találhatók, ezért a természeti értékekre károsító hatása a technológia váltásnak

nem feltételezhető. A telep fejlesztésből adódó tájképi megjelenése nem fog változni, tekintettel arra, hogy új épület építmény nem kerül építésre. A jelenlegi állattartó épületeket nem tervezik külsőleg átalakítani. Az ingatlanon már több megvalósult épület van, mint pl. 6 db mélyalmos istálló, takarmánytároló, tűzi víztároló, szociális épület, hullatároló, boncoló, gázfogadó. A beruházás nem rontja és nem változtatja meg a jelenlegi telep tájképi megítélését. A telephelyen belül Natura 2000 jelölő élőhely nem található, jelölő fajok élő, szaporodó helye nem igazolt. Amennyiben az illetékes természetvédelmi kezelőnek tudomására jut jelölő faj fészkelés a területen, javasolt tájékoztatni a beruházót. A telep által érintett földrészek már évek óta meglévő állattartó létesítményként üzemelnek. A telep szűkebb környezetére a mezőgazdasági telephely, degradált, roncsolt területek, jellemzőek, kevés 1-2 helyen található 2-3 egyedből álló facsoportokkal. Tágabb környezetére a változatosabb élőhelyek együttese, nagyobb természet közeli élőhelyekkel tarkított mezőgazdasági hasznosítású területek, valamint észak, nyugat, déli oldalról határolt kiterjedt szikes pusztai területek jellemzőek. A telep távol helyezkedik el lakott területtől, ipari környezettől, egyéb tájképet romboló létesítménytől. A térség hortobágyi puszta jellegét, pusztai tájképét a magasfeszültségű vezetékek és csatornák megszüntetése nagymértékben javította. A telephellyel közvetlenül nem érintett területekre annak hatása inkább közvetett, mint közvetlen, és a tájesztétikai hátrányok mellett inkább az elhanyagolt területek (felhagyott utak, csatorna) gyomosodása jelent problémát. Az ilyen közvetlenül nem érintett természeti területeken az egyéb használati módok (pl. felhagyott területek) fokozzák az élőhelyek degradációját. A telep és annak kiszolgáló létesítményeinek korszerű szabványok szerinti működése várhatóan a természeti környezetre gyakorolt káros hatások mérséklődését vonja maga után. A tájra gyakorolt kedvezőtlen hatás a térségre jellemző hazai őshonos fa és cserjefajok védőfásítások megtartásával és fejlesztésével mérsékelhető. A környezetvédelmi normákat betartva, szabályos üzemeltetés mellett a telep hatása a környezetében található élő rendszerekre tolerálható hatással lesz.

Felhagyás során várható hatótényezők, hatásfolyamatok és hatásviselők

A működés megszüntetése feltehetően hosszú távon nem aktuális, tekintettel arra, hogy a tulajdonos további fejlesztéseket tervez, ezért ilyen irányú vizsgálatra egyelőre nincs szükség. A tevékenység felhagyását követően a környező természeti rendszerekben várhatóan kedvezőtlen változás következne be, ha ott elhagyott, gazdátlan leromló telep maradna.

Az állattartással összefüggő építményeik használaton kívül helyezése esetén a tájképet uraló művi elem megszűnését tenné szükségessé, ami javító hatással lenne a tájképre. Ez utóbbi csak abban az esetben igaz, ha a felhagyás a telep lebontásával jár és a területet teljes mértékben helyreállítanak.

A beruházó hosszabb távban tervezi a brojler állomány fenntartását, ezért is szeretne fejleszteni jelen esetben.

Havária következtében várható hatótényezők, hatásfolyamatok és hatásviselők

A havária és az üzemzavar mértéke és módja jelentősen befolyásolhatja a természeti rendszerekre gyakorolt hatást. Amennyiben a zavar kizárólag a telep területén folytatott tevékenység körében következik be, és belső területre koncentrálódik, a környező területek természeti értékeire várhatóan nem lesz hatással. Olyan egyéb esetben, amikor az üzemi területen kívül is tapasztalhatóak kedvezőtlen hatások, mint pl. nagyobb tüzeset vagy szennyezés, az a természeti értékeket veszélyeztetheti, károsíthatja. A zavarelhárítás és helyreállítás során egyes környező természetvédelmi szempontból jelentős természeti területeken esetleg nagyobb taposási kár keletkezhet.

Természetvédelmi károsodás esetén vizsgálni kell a helyreállítás lehetőségét, pl. a természetes úton történő regenerálódás elősegítését.

Összegzőképpen megállapítható, hogy a telep hosszú távú működtetése során, előreláthatólag olyan zavar vagy havária bekövetkezése nem várható, amely az élő rendszerek jelentős vagy teljes pusztulását eredményezné.

3.6.8. Országhatáron átnyúló hatás

Megállapítható, hogy a vizsgált területen folyó tevékenység lokális, hatásterülete néhány száz méter, ezért országhatáron átnyúló vizsgálata indifferens.

3.6.9. Természetvédelmi, tájvédelmi javaslatok a beruházással összefüggésben

Tekintettel, hogy a nagy létszámú baromfitelep a környezetvédelmi engedélyeknek megfelelően működik, annak előreláthatólag további jelentős tájképromboló következményei nem várhatóak. A tájképi megjelenítést és tájba illesztést elősegíti a telepen kívüli telepített és esetleg fejleszthető többszintű hazai fafajokból álló takarófásítás. A fásításnak árnyékoló szerepe is lehet, melynek legnagyobb jelentősége a nyári melegben mutatkozhat meg legjobban.

A térségben természetvédelmi oltalom alatt álló természeti területeken előforduló jelentősebb természeti értékek élőhelyei a telephellyel határosak észak, nyugat és déli irányban. Ezért azokra az állattartó telepen folyó tevékenység káros megnyilvánulásai (por, fény, zaj) külön figyelmet kell fordítani, hogy ne legyenek közvetlen hatással a védett területekre és azok védett természeti értékeire.

A közvetett hatások (esetleges havária vagy egyéb rendkívüli események) a korszerű szennyvízkezelő rendszernek köszönhetően, a befogadó csatornák közvetítésével, kis valószínűséggel éreztetik hatásukat. A környező utakon a forgalom, az eddighez képest várhatóan kis mértékben változik a telep további működtetésével összefüggésben. A telephez vezető aszfaltozott utat a telep működtetéséhez - és a környező mező és vad gazdálkodók - használják. Jelentős forgalomnövekedés nem várható a térségben.

Összességében megállapítható, hogy a korszerű, környezetvédelmi elvárások szerint működő állattartó telep további hosszú távú működtetése a térség természetvédelmi értékeire, élőhelyeire, védett fokozottan védett fajaira károsító hatással feltételezhetően nem lesz. A rendkívüli események előre nem tervezhetőek. A biztonságos és ellenőrzött üzemelés a természeti rendszerekben károsító hatást nem fog eredményezni.

3.6.10. Egyéb megállapítások

A telep működtetése szempontjából káros vagy zavaró állatfaj (védett állatfajok) megjelenése esetén értesíteni kell a területen illetékes természetvédelmi kezelőt (Hortobágyi Nemzeti Park Igazgatóság) valamint az illetékes természetvédelmi hatóságot.

- Az állattartó létesítmények világító rendszereinek kialakítása során olyan világítótestek használata indokolt, mely közvetlenül a védendő objektumra világít, a fényét nem szórja, rovarcsapdaként nem működik.
- „Időszakosan (szükség esetén) üzemelő külső világítás a fényszennyezés minimalizálása érdekében a lehető legkisebb megvilágítási értéket biztosító, meleg színhőmérsékletű (legfeljebb 3000 K°) fényforrások használatával alakítható ki, olyan módon felszerelve azokat, hogy a telephelyen kívülre, illetve a horizont síkja fölé ne világítsanak.

- **Az új létesítmény elektromos berendezéseit madárbarát módon fenntartani. (földkábel, szigetelt vezetékek, zárt transzformátor állomások, stb.).**

A telep területén nagyon fontos állat és humán egészségügyi szempontból a rágcsálók teljes körű irtása. A környékben előforduló vonuló, táplálkozó, fészkelő, ragadozó madarak védelme érdekében javasolt a rágcsáló irtás alábbi módszere:

- A választott szer a kereskedelmi forgalomban kapható leggyorsabban ható, hangsúlyosan, a mérgezett állatnak gyorsan rossz közérzetet okozó termékek közül kerüljön ki.
- A kihelyezés zárt térben, és azon belül is zárt módon történjen (láda, ládacsapda stb.), ami értelemszerűvé teszi azt, hogy a vegyszer intenzív, vonzó hatású legyen.
- A vegyszerhez való jutás és az onnan való távozás lassított legyen.
- A működtetés folyamatosan valósuljon meg, ami a rendszeres méreg-csali kihelyezést és az elpusztult állatok rendszeres összegyűjtését is jelenti.

Az ily módon megvalósuló rágcsálóirtás garantálja, hogy a telepen a rágcsálók egyedsűrűsége alacsony marad, ezért nem számítanak vonzó vadászterületnek sem nappali, sem éjszakai ragadozók számára.

Hajdúszoboszló 0882 hrsz.-ú területen tervezett technológia és termékváltás, engedélyezési eljárására vonatkozóan, összevont környezeti hatásvizsgálati eljárás lefolytatását kell elvégezni. *A természetvédelmi vizsgálatok során megállapítható, hogy a beruházás, és fejlesztés a térség természeti értékeire, élőhelyeire nem fejt ki károsító hatást. A fejlesztés és működtetés összeegyeztethető a hazai és nemzetközi természetvédelmi elvárásokban és jogszabályokban előírt kötelezettségekkel. Várhatóan a telep további működése nem lesz kedvezőtlen hatással a természeti értékekre.* A további működtetés során figyelembe kell venni a természetvédelmi előírásokat, az idevonatkozó jogszabályi kötelezettségeket.

Táj és természetvédelmi feladatokat ellátó közigazgatási szervek a vizsgált terület vonatkozásában

- A területen illetékes természetvédelmi kezelő: **Hortobágyi Nemzeti Park Igazgatóság, Debrecen**
- A területen illetékes természetvédelmi hatóság: **Hajdú-Bihar Vármegyei Kormányhivatal Környezet és Természetvédelmi Főosztály.**

3.6.11. Tájvédelmi hatások

A beruházás várható tájesztétikai, tájvédelmi hatásai

A beruházással érintett telephely közigazgatásilag Hajdúszoboszló külterületén a 0882 hrsz-ú telephelyen található. A legközelebbi település Nádudvarközigazgatásiterületének északi része viszonylag távol, légvonalban mért távolsága 4750méter. Közúton és bekötőúton 5.5 km-re közelíthető meg a telephely. Itt telephelyen belül az ólakban kerülnek megvalósításra a technológiai változtatások, amelyek a hatás elemzések tárgyai. A telepet keletiirányból szántóterületek határolják. Észak, nyugat és déli irányban a Hortobágyi Nemzeti Park szikes pusztai részei. Épület építmény a közvetlen szomszédságában található Angyalháza örkerület szolgálati lakása. A közelben 250 méterre DK-i irányban magán gazdálkodó tanyája található. A tervezési terület környékén a már korábban megépült épületeken kívül semmilyen magas objektum nem található. A telephely körül elterülő természet közeli területek fátlanok, és a jellegzetes nagykiterjedésű szikes pusztai változatos élőhelyeivel és társulásaival. A létesítési

munkák nyomán tájseb nem keletkezik tekintettel arra, hogy telephelyen belül lesznek az építési, szerelési munkák. A beruházási munkákkal összefüggésben épület megszüntetésre, bontásra nem kerül sor.

Az üzemelés várható tájlesztítéskai, tájvédelmi hatásai

A tervezett beruházás, technológiai váltás semmilyen külső változással nem jár. Nem létesül új épület, építmény. Régiek nem kerülnek bontásra. Telepen belüli szerkezetváltást kíván a beruházó megvalósítani.

A fajváltással összefüggő technológia változtatás a telep üzemeltetése a külső megjelenésében nem eredményez semmilyen változást. Az üzemelés hatása ebben az esetben semleges a tájra, a táj szerkezetére és a tájlesztítékára. Az évek óta üzemelő telep és annak mezőgazdasági, elsősorban a környező szikes puszták legeltetési hasznosítását, a szántók használatát, külterületi megjelenését nem változtatja meg.



A telephely láthatóan távol, légvonalban mért 4.75 km-re található Nádudvar lakott területétől. A fejlesztést követően külső megjelenésében semmilyen változás nem következik be.

3.6.12. A felhagyás várható tájlesztítéskai, tájvédelmi hatásai

A végérvényesen felhagyott üzemeltetés esetén, a terület gondozatlansága jelentős tájlesztítéskai terhelést jelenthet. Az esetleges bontást követő rekultiváció során a végzett növénytelepítésnek köszönhetően, valamint a környező területekről beáramló növényzet térhódításával, a rekultivált telephely környező területbe illeszkedése viszonylag gyorsan végbemegy. A terület teljes tájba illesztése teljes rekultivációval, gyepesítéssel, a környező élőhelyekről származó növényi szaporítóreszkekkel feltételezhetően megoldódik.

Az érintett terület környezeti, ökológiai állapotában prognosztizálható változások és a káros hatások csökkentése vagy kompenzálása:

A fentiekben megfogalmazottak alapján a Hajdúszoboszló 0882 hrsz.ú állattartó telep istálló, takarmánytároló és telephelyen belüli közlekedő burkolterületek korábban is állattartó telephelyként funkcionáltak. Hasznosításuk során nem is alakulhatott ki értékes növénytársulás, értékes élőhely. A hatásterületen található zömmel már burkolt és beépített, vagy egyéb degradált biotópokhoz kötődő védett, vagy természetvédelmi szempontból különösen értékes növényfaj, illetve növénytársulás, illetve állatfaj nem jellemző. Nem ismertek olyan természeti értékek, amelyek élettevékenységét és fennmaradását a létesítés keretében tervezett beavatkozások vagy a létesítmények későbbi üzemelése a tervezési területen befolyásolnák.

A tervezett beruházás nem veszélyezteti és előreláthatóan sem a létesítési, sem pedig az üzemelési időszakban nem károsítja az átlagos élővilág-védelmi hatásterületen található természetvédelmi tekintetben lényeges természetes élőhelyét különös természetvédelmi jelentőségű növény- vagy állatfaját sem, de az észak, nyugat, déli irányból határos Nemzeti Parki és Natura 2000 alatt álló területeket sem.

A tervezett beruházás megvalósítása és annak későbbi hatásai, a környezetvédelmi szabályok figyelembevételével nem károsítják a természeti értékeket és a környezeti elemeket, a vizet, a talajt és a levegőt. A hatásterület környezeti, illetve ökológia állapotában előre láthatóan nem következnek be olyan hátrányos változások, amelyek a káros hatások csökkentésére vagy kompenzálására szolgáló különleges intézkedéseket tennének szükségessé.

Megállapítható a természetvédelmi vizsgálat alapján, hogy a tervezett beruházásnak a megfelelő előírások biztosításával a természeti értékekre károsító, vagy veszélyeztető hatásai nem lesznek. A tervezett beruházás összeegyeztethető a Natura 2000 terület kijelölést és fenntartását célzó megállapításokkal és feltételekkel. Várhatóan a beruházást követően a természeti rendszerekben nem következik be kedvezőtlen változás. A jelölő élőhelyek és fajok fennmaradását nem károsítja és nem veszélyezteti.

A tervezett technológia és fajváltás, annak ellenére, hogy nagyszámú állattartásnak minősül nem feltételez jelentős változást a környező értékes természeti rendszerek fennmaradására.

Tekintettel arra, hogy a technológiai változásnak jelentős környezeti terhelő hatása nem feltételezhető, telek határon kívülre nem vonatkozik így az értékes környező területekre jelentős változást nem fog eredményezni.

3.6.13. Összefoglaló

Megállapítható a természetvédelmi vizsgálat alapján, hogy a tervezett beruházásnak a megfelelő előírások biztosításával a természeti értékekre károsító, vagy veszélyeztető hatásai nem lesznek. A tervezett beruházás összeegyeztethető a Natura 2000 terület kijelölést és fenntartását célzó megállapításokkal és feltételekkel. Várhatóan a beruházást követően a természeti rendszerekben nem következik be kedvezőtlen változás. A jelölő élőhelyek és fajok fennmaradását nem károsítja és nem veszélyezteti.

A tervezett technológia és fajváltás, annak ellenére, hogy nagyszámú állattartásnak minősül nem feltételez jelentős változást a környező értékes természeti rendszerek fennmaradására.

Tekintettel arra, hogy a technológiai változásnak jelentős környezeti terhelő hatása nem feltételezhető, telek határon kívülre nem vonatkozik így az értékes környező területekre jelentős változást nem fog eredményezni.

3.7. A JELENLEGI TECHNOLOGIA ÉS A BAT ÖSSZEHAISONLÍTÁSA

3.7.1. Általános BAT-következtetések

3.7.1.1. Környezetirányítási rendszerek

1. BAT - A gazdaságok átfogó környezeti teljesítményének javítása érdekében a BAT olyan környezetirányítási rendszer (EMS) bevezetését és működtetését jelenti, amely magában foglalja a következő összes jellemzőit:

1. a vezetőség köztük a felső vezetés kötelezettségvállalása;
2. olyan környezetvédelmi politika meghatározása a vezetőség részéről, amely a létesítmény környezeti teljesítményének folyamatos fejlesztését is magában foglalja;
3. a szükséges eljárások, célkitűzések és célok tervezése és megvalósítása a pénzügyi tervezéssel és beruházással összhangban;
4. az eljárások megvalósítása, különös figyelmet fordítva az alábbiakra:
 - a) felépítés és felelősség;
 - b) képzés, tudatosság és hozzáértés;
 - c) kommunikáció;
 - d) a munkavállalók bevonása
 - e) dokumentálás;
 - f) hatékony folyamatirányítás;
 - g) karbantartási programok;
 - h) készség és reagálás vészhelyzet esetén;
 - i) a környezetvédelmi jogszabályok betartásának biztosítása.
5. a teljesítmény ellenőrzése és korrekciós intézkedések megtétele, különös tekintettel a következőkre
 - a) monitoring és mérés;
 - b) korrekció és megelőző intézkedések;
 - c) nyilvántartás vezetése;
 - d) független belső vagy külső auditálás annak érdekében, hogy meghatározzák, vajon a környezetvédelmi irányítási rendszer megfelel-e a tervezett intézkedéseknek, valamint, hogy megfelelően vezették-e be és tartják fenn azt;
6. az EMS és folyamatos alkalmasságának, megfelelőségének és hatékonyságának felülvizsgálata a felső vezetés részéről;
7. tisztább technológiák fejlődésének követése;
8. a létesítmény végső leszerelése esetén jelentkező környezeti hatások figyelembevétele az új üzem tervezési fázisában és teljes üzemi élettartama során;
9. ágazati referenciaértékelés rendszeres alkalmazása.

Kifejezetten az intenzív sertéstenyésztési ágazatra vonatkozó BAT-nak az EMS-be kell foglalnia a következő jellemzőket

10. zajvédelmi intézkedési terv
11. bűzszennyezés elleni intézkedési terv

A telep helyzete:

A Nagisz Csoport nem működtett környezetirányítási rendszert (a 2000-es évek elején üzemeltetett MSZ ISO 14001 szabványt), de ezzel egyenértékűen dokumentálja a telep környezeti elemekre gyakorolt hatásait.

A cégcsoport állattartó telepein élelmiszer-biztonsági irányítási rendszert, MSZ ISO 22000:2018 szabványt üzemeltet, amelynek keretében a hulladékgazdálkodás részletei, az ivóvíz kezelés részletei, a keletkező trágyakezelés részletei szabályozva vannak. Szabályozva vannak a rendszeres karbantartási munkák nyilvántartásai is.

A levegőtisztaságvédelem kérdésében a telep nyilvántartja a légszennyezőpontforrásokat, azok üzemidejét, illetve a felhasznált energiaforrás mennyiségét. Ezekről évente LM jelentést küld. A légszennyező pontforrások légszennyezőanyag kibocsátását 5 évente, akkreditált szervezettel végeztetett méréssel igazolja, illetve a kibocsátás terjedését, hatásterületét modellezi. A telep ammónia és metán kibocsátását számolótábla segítségével meghatározza és jelenti.

A telep saját mélyfúrású kút/kutakról biztosítja a telep víz ellátását. A kút/kutak üzemelését, a kitermelt víz mennyiségét hitelesített vízmérő által méri és általában havi rendszerességgel rögzítik és arról nyilvántartást vezetnek. Szintén nyilvántartják a vízműveken végrehajtott karbantartási, javítási és hiba elhárítási munkákat. A telep üzemi kár elhárítási tervvel rendelkezik, 5 évente azt felülvizsgálja. A telep kitermelt víz minőségét a jogszabályi előírásoknak megfelelő rendszerességgel vizsgálhatja. A vízkezelő berendezéseket üzemelteti és karbantartja.

A telepen folytatott tevékenység során keletkező hulladékokat előírás szerint gyűjtik, tárolják és ártalmatlanításra jogosultnak átadják. A telepen keletkező veszélyes hulladékot a jogszabályi előírásoknak megfelelően kialakított munkahelyi gyűjtőben gyűjtik és fél évente elszállítatják. A telep a keletkező, gyűjtött, tárolt és ártalmatlanításra átadott hulladékokról a jogszabályi előírásoknak megfelelő nyilvántartást vezet. Az átadott hulladékok szállítási és kereskedelmi okmányait nyilvántartják. A hulladékgazdálkodásról anyagmérleget készítenek, illetve évente HIR EV jelentést tesznek.

A telepen zár tartástechnológia alapján végzik a tevékenységet, amely sem a felszíni, sem a felszín alatti vizekre, illetve sem a földtani közegre hatással nincs.

A telep védendő objektumoktól távol esik, így zaj-rezgés védelmi szempontból nincs a hatása.

A NAGISZ Zrt. vezetése 2024. márciusban fogadta el a Csoport egészére vonatkozó környezetvédelmi szabályzatát, amely nagyvonalakban már tartalmazza az itt felsorolt elvárásokat. A szabályzat tökéletesítése, kiegészítése folyamatban van, ebben az évben benyújtjuk jóváhagyásra.

3.7.1.2. Jó gazdálkodás

2. BAT - A környezeti hatások megelőzése vagy csökkentése, továbbá az általános teljesítmény javítása érdekében a BAT az alábbi technikák alkalmazását jelenti.

	Technika	A telep helyzete
a	<p>Az üzem/gazdaság helyének megfelelő meghatározása és a tevékenységek helyére vonatkozó rendelkezések annak érdekében, hogy:</p> <ul style="list-style-type: none">• csökkentsék az állatok és az anyagok (a trágyát is ideértve) szállítását;• biztosítsák a védendő érzékeny területektől való megfelelő távolságot;• vegyék figyelembe a az uralkodó éghajlati viszonyokat (pl. szél és csapadék);• mérlegeljék a gazdaság lehetséges jövőbeli fejlesztési	A telep helye adottság.

	<p>kapacitását;</p> <ul style="list-style-type: none"> • előzzék meg a vízszennyezést. 	
b	<p>A személyzet oktatása és képzése, különösen a következők vonatkozásában:</p> <ul style="list-style-type: none"> • vonatkozó szabályozások, állatállomány tartása, állategészségügy és állatjólét, trágyakezelés, munkabiztonsága; • trágya szállítása és kijuttatása; • tevékenységek tervezése; • veszélyhelyzeti tervezés és veszélyhelyzet-kezelés; • a berendezések javítása és karbantartása. 	<p>A telep a dolgozók éves képzése során a felsorolt pontok mindegyikére, azok környezetvédelmi szempontú elemzésére ki fog térni, fel fogja hívni a környezeti elemek védelmére a figyelmet, kiemelten a havária esetén szükséges kárelhárítási tennivalókra.</p> <p>Az állatállomány tartása, állategészségügyi és állatjóléti szakmaiképesítés a munkafelvételi követelmények körébe tartozik.</p> <p>A munkabiztonsága az éves gyakoriságú munka-tűzvédelmi oktatás keretében oktatják a szakemberek.</p> <p>A trágyaszállításra és kijuttatásra nincs direkt ráhatásunk, mivel független vállalkozások végzik. Esetükben a környezetvédelem fokozott figyelembe tartására felhívással élünk.</p> <p>A tevékenységek tervezése a tartás-technológia részletes taglalja, melyet a szakmai vezetés napi szinten, pontosan betartat.</p> <p>A vészhelyzeti tervezés és vészhelyzet-kezelés szabályozására telep ÜKHT készít, melyet a dolgozókkal megismertet és számonkér.</p> <p>A berendezések javítása és karbantartása is a tartástechnológia részét képezi, melyet szintén a szakmai vezetés napi szinten, pontosan betartat.</p> <p>A képzést környezetvédelmi szakértő és/vagy HSE szakmérnök fogja tartani</p> <p>évente egyszer, illetve a friss munkavállalónak soron kívül, a munkába állás előtt.</p>
c	<p>Veszélyhelyzeti terv készítése a váratlan kibocsátások és események, például a víztestek szennyeződésének kezelése. Ez a következőket foglalhatja magában:</p> <ul style="list-style-type: none"> • a gazdaság vízvezeték-rendszerét és a víz/szennyvízforrásokat feltüntető tervrajz; • cselekvési terv lehetséges problémák esetén (pl. tűz, hígtrágyatároló szivárgása vagy összeomlása, a trágyahalmokból való ellenőrizetlen elfolyás, olajkiömlés); • szennyezéshez vezető váratlan események kezelését szolgáló berendezések (pl. alagsóvek (dréncső) bedugaszolására szolgáló eszköz, védőárok, uszadékfogó az olajkiömlések ellen); 	<p>Az ekhe kérelemmel együtt benyújtja a telep jóváhagyásra az Üzemi Kárelhárítási Tervét.</p>
d	Többek között a következő szerkezetek és berendezések	Szerviz időszakban minden

	ellenőrzése, javítása és karbantartása: <ul style="list-style-type: none"> • hígtrágyatárolók bármilyen károsodás, romlás vagy szivárgás esetén; • hígtrágyaszivattyúk, keverők, szeparátorok és öntözők; • a víz- és takarmányellátó rendszerek; • szellőzőrendszerek és hőérzékelők; • silók és szállítóberendezések (pl. szelepek, csövek); • légtisztító berendezések (pl. rendszeres vizsgálattal). Ez kiterjedhet a gazdaság tisztaságára és a kártevők kezelésére.	technológia átvizsgálásra kerül.
e	Az elhullott állatok oly módon való tárolása, ami megelőzi, vagy csökkenti a kibocsátásokat.	Az elhullott állatokat hűtött tárolóban helyezik el leszállításig. Heti 2 alkalommal a Bátortrade Kft. szállítja el.

3.7.1.3. Takarmányozás

3. BAT - Az összes kiválasztott nitrogén és ebből következően az ammónia-kibocsátás csökkentése, ezzel egyidejűleg az állatok táplálékigényének kielégítése érdekében olyan étrend kialakítása és táplálási stratégia a BAT, amely az alábbi technikák egyikét vagy kombinációját foglalja magában.

	Technika⁽¹⁾	A telep helyzete
a	A nyersfehérje-tartalom csökkentése nitrogénegyensúly biztosító étrenddel, amely az energiaszükségletekre és az emészthető aminosavakra épül.	Alacsony fehérje tartalmú tápokat használunk, melyeket ileálisan emészthető aminosavakra és nettó energiára optimalizálunk.
b	Többfázisú takarmányozás a tenyésztési időszak egyedi követelményeihez igazodó étrend kialakításával.	Többfázisú, a baromfi adott élettani igényeink megfelelő takarmányokat használunk.
c	Szabályozott mennyiségű esszenciális aminosavak hozzáadása az alacsony nyersfehérje-tartalmú étrendhez	Alacsony fehérje tartalmú tápokat használunk, melyeket ileálisan emészthető aminosavakra optimalizálunk. A megfelelő aminosav arányokat hozzáadott esszenciális aminosavakkal érjük el.
d	Az összes kiválasztott nitrogént csökkentő engedélyezett takarmány-adalékanyagok alkalmazása.	Enzimek hozzáadásával növeljük a takarmányok emészthetőségét, ezzel csökkentve a nitrogén ürülést
(1) A technikákat a 4.10.1. szakasz ismerteti. Az ammónia-kibocsátás csökkentését szolgáló technikák hatékonyságával kapcsolatban információ található az elismert európai vagy nemzetközi útmutatókban		

BAT-tal összefüggő összes kiválasztott nitrogén

Paraméter	Állatkategória	BAT-tal összefüggő összes kiválasztott nitrogén ⁽¹⁾ ⁽²⁾ (kiválasztott N kg-ja/állatférőhely/év)
Összes kiválasztott nitrogén, N-ben kifejezve.	Brojler	0,2 – 0,6
Tervezett férőhely kapacitás	106 300 fh	21 260 – 63 780
(1) A tartomány alsó határa a technikák kombinációjával érhető el. (2) A BAT-tal összefüggő összes kiválasztott nitrogén nem alkalmazható a növendékekre vagy a tenyészállatokra egyetlen baromfifaj esetén sem. (3) A tartomány felső határa a pulykakakasok tenyésztéséhez kapcsolódik.		

- 4. BAT** - Az összes kiválasztott foszfor csökkentése, ezzel egyidejűleg az állatok táplálékigényének kielégítése érdekében olyan étrend kialakítása és táplálási stratégia a BAT, amely az alábbi technikák egyikét vagy azok kombinációját foglalja magában.

	Technika⁽¹⁾	A telep helyzete
a	Többfázisú takarmányozás a tenyésztési időszak egyedi követelményeihez igazodó étrend kialakításával.	Többfázisú, a baromfi adott élettani igényeink megfelelő takarmányokat használunk.
b	AZ összes kiválasztott foszfort csökkentő engedélyezett takarmány-adalékanyagok (pl. fitáz) alkalmazása.	Fitáz hozzáadásával növeljük a foszfor emészthetőségét, ezzel csökkentve a foszfor ürülést.
c	Könnyen emészthető szervesetlen foszfátok alkalmazása a takarmány hagyományos foszfor forrásainak helyettesítésére.	Könnyen emészthető szervesetlen foszfát (MCP) kiegészítést alkalmazunk a megfelelő foszfor szint biztosítására.

(1) A technikákat a 4.10.2. szakasz ismerteti.

BAT-tal összefüggő összes kiválasztott foszfor

Paraméter	Állatkategória	BAT-tal összefüggő összes kiválasztott foszfor ⁽¹⁾ ⁽²⁾ (kiválasztott P₂O₅ kg-ja/férőhely/év)
Az összes kiválasztott foszfor P ₂ O ₅ -ben kifejezve.	Brojler	0,05– 0,25
Tervezett férőhely kapacitás	106 300 fh	5 315 – 26 575

(1) A tartomány alsó határa a technikák kombinációjával érhető el.

(2) A BAT-tal összefüggő összes kiválasztott foszfor nem alkalmazható a növénydekre vagy a tenyészállatokra egyetlen baromfifaj esetén sem.

3.7.1.4. Hatékony vízfelhasználás

- 5. BAT** - A hatékony vízfelhasználás céljából a BAT az alábbi technikák kombinációjának alkalmazása.

	Technika	A telep helyzete
a	A vízfelhasználás nyilvántartása	A vízmérő állás rendszeresen dokumentálva van.
b	A vízszivárgás feltárása és javítása	A nem üzemszerű vízfelhasználási adatok észlelése után azonnal.
c	Magasnyomású tisztítók használata az állatok tartására szolgáló hely és a berendezések tisztítására.	A telep alkalmazza, állomány elszállítása utáni szervízidőszakban kitrágyázás után az épületeket nagynyomású mosóberendezésekkel tisztítják ki.
d	A konkrét állatkategória szempontjából alkalmas berendezések (pl. önítató, kerek itató, itatóvályú) megválasztása és használata a víz (ad libitum) elérhetőségének egyidejű biztosítása mellett.	Stall Komplet vízpanel, Roxell Sparkcup itatóberendezések.
e	Az ivóvíz-berendezés kalibrálásának rendszeres ellenőrzése és (szükség esetén) átállítása.	A telep alkalmazza, szervízidőszakban minden technológiai elem ellenőrzése meg történik.
f	A nem szennyezett esővíz tisztításra történő újra hasznosítása.	A telep nem alkalmazza.

3.7.1.5. Szennyvízkibocsátás

6. BAT - A szennyvízképződés csökkentése érdekében a BAT az alábbi technikák kombinációjának alkalmazása.

	Technika⁽¹⁾	A telep helyzete
a	Az udvar szennyezett területének lehető legkisebbre korlátozása.	A telepen az állattartás teljesen zárt technológiában valósul meg, ezért nincs terület szennyezés.
b	A vízfelhasználás minimalizálása.	Korszerű, víztakarékos itató berendezés használatával a telep alkalmazza.
c	A szennyezetlen esővíz elkülönítése olyan szennyvízforrásoktól, amelyeket kezelni kell.	A telepen nem keletkezik szennyezett esővíz.
(1) A technikákat a 4.1. szakasz ismerteti.		

7. BAT - A vízbe történő szennyvízkibocsátás csökkentése érdekében a BAT az alábbi technikák egyikének vagy kombinációjának alkalmazása.

	Technika⁽¹⁾	A telep helyzete
a	A szennyvíz elvezetése erre rendelt tartályba vagy hígtrágyatárolóba.	Zárt rendszerben történik a szennyvíz gyűjtése.
b	Szennyvízkezelés.	Csak gyűjtés és átadás.
c	Szennyvíz kijuttatása pl. öntözőrendszer (esőztető berendezés, mozgó öntöző berendezés, tartálykocsi, injektálás) alkalmazásával.	Nincs szennyvíz kijuttatás.
(1) A technikákat a 4.1. szakasz ismerteti.		

3.7.1.6. hatékony energia felhasználás

8. BAT - A gazdaság hatékony energia felhasználásának érdekében a BAT az alábbi technikák kombinációjának alkalmazása

	Technika⁽¹⁾	A telep helyzete
a	Nagyhatásfokú fűtő-/hűtő- és szellőztető berendezések.	A gázinfra berendezések végzik, hűtést vízpanelekkel, vezérelt kényszer szellőztetés.
b	A fűtő-/hűtő- és szellőztetőrendszerek, továbbá működtetésük optimalizálása, különösen, ahol légtisztító rendszereket alkalmaznak.	A telep alkalmazza.
c	Az állatok tartására szolgáló hely falainak, padozatának és/vagy plafonjának szigetelése.	Az istállók korának megfelelő
d	Energiahatékony világítás használata.	A telep alkalmazza.
e	Hőcserélők használata. Az alábbi rendszerek egyike alkalmazható: 1. levegő-levegő 2. levegő-víz 3. levegő-talaj	A telep nem alkalmazza.
f	Hőszivattyúk alkalmazása hővisszanyeréshez.	A telep nem alkalmazza.
g	Hővisszanyerés fűtött és hűtött, alommal borított padozattal (kombinált szintes ún. combideck rendszer).	-
h	Természetes szellőzés alkalmazása.	A telep nem alkalmazza.
(1) A technikákat a 4.2. szakasz ismerteti.		

3.7.1.7. Zajkibocsátás

9. BAT - A zajkibocsátás megelőzése vagy - amennyiben ez nem kivitelezhető - csökkentése érdekében a BAT zajkezelési terv kidolgozását és végrehajtását jelenti a

környezetközpontú irányítási rendszer részeként, amely terv magában foglalja az alábbi elemeket.

1. a megfelelő intézkedéseket és határidőket előíró szabályzat;
2. a zaj monitorozására szolgáló szabályzat;
3. az azonosított, zajjal kapcsolatos eseményekre adott válaszok szabályzata;
4. zajscsökkentési program a forrás(ok) beazonosítására, a zajkibocsátás monitorozására, a források kibocsátási intenzitásának jellemzésére, valamint a felszámolást és/vagy csökkentést szolgáló intézkedések végzésére;
5. a zajjal kapcsolatos korábbi váratlan események és azok orvoslásának áttekintése, továbbá a zajjal kapcsolatos váratlan eseményekkel összefüggő ismeretek terjesztése.

Alkalmazhatóság:

A 9. BAT csak olyan esetekben alkalmazható, ahol az érzékeny területeken zajártalomra lehet számítani és/vagy azt igazolták.

A telep helyzete – A zajvédelmi szakértő zajmérésre alapozott szakvéleménye szerint a brojler tartású baromfinevelő telep zajvédelmi szempontból elhanyagolható mértékű környezeti zajterhelést okoz, valamint zajártalomra érzékeny terület 1000 m-es körzetben nincs, ezért a 9. BAT előírásait a telepre nem kell alkalmazni.

10. BAT - A zajkibocsátás megelőzése vagy - amennyiben ez nem kivitelezhető - csökkentése érdekében a BAT az alábbi technikák egyikét vagy kombinációjának alkalmazása.

	Technika⁽¹⁾	Leírás	A telep helyzete
a	Kellő távolság biztosítása az üzem/gazdaság és az érzékeny terület között.	Az üzem/gazdaság tervezési szakaszában a minimális szabványtávolság alkalmazásával kellő távolság biztosítható az üzem/gazdaság és az érzékeny terület között.	A telep 1000 m-es körzetében nincs érzékeny terület.
b	Berendezések elhelyezése.	A zajszint csökkenthető az által, hogy: I. növelik a távolságot a kibocsátó és a vevő között (azzal, hogy a berendezést olyan messze helyezik el az érzékeny területtől, amennyire lehet); II. minimálisra korlátozzák a takarmányadagoló csövek hosszát. II. úgy helyezik el a takarmánytárolókat és a takarmánysilókat, hogy a gépjárműmozgás a lehető legkisebb legyen a gazdaságban.	A telep 1000 m-es körzetében nincs érzékeny terület.
c	Üzemeltetési intézkedések.	Ezek többek között a következők: I. az ajtók és az épület nagyobb nyílásainak lezárása, különösen etetés idején, ha lehetséges; II. a berendezések tapasztalt személyzet által történő üzemeltetése; III. a zajjal járó tevékenységek mellőzése éjszaka és hétvégén, ha lehetséges IV. zajszabályozása intézkedések a karbantartási tevékenységek során; V. a szállítószalagok és csigák teljes terhelés melletti működtetése, ha lehetséges;	A telep 1000 m-es körzetében nincs érzékeny terület. Az állattartótér teljesen zárt, szinte minden tevékenység épületen belül zajlik.

		VI. a szabadtéri földmunkák minimális területre korlátozása a földnyeső gépek által kibocsátott zaj csökkentése érdekében.	
d	Alacsony zajszintű berendezések.	Ilyen berendezések lehetnek a következők: I. nagy hatásfokú ventilátorok, ha a természetes szellőzés nem biztosítható vagy nem elegendő; II. szivattyúk és kompresszorok; III. olyan takarmányozási rendszer, amely csökkenti az etetés előtti ingereket (tároló etetők, passzív ad libitum etetők, kompakt etetők).	A telep 1000 m-es körzetében nincs érzékeny terület. A folyamatos korszerűsítés során új, korszerű berendezések kerülnek beépítésre.
e	A zaj szabályozására szolgáló berendezések	Ezek a következőket tartalmazzák: I. zajcsökkentők; II. rezgésszigetelés; III. a zajos berendezések (pl. darálók, pneumatikus szállítószalagok) elzárása; IV. az épület hangszigetelése.	A telep 1000 m-es körzetében nincs érzékeny terület, ezért nincs szükség ezek alkalmazására.
f	Zajcsökkentés	A zaj terjedése a zajkibocsátók és zajvevők közé helyezett zajvédőkkel csökkenthető.	A telep 1000 m-es körzetében nincs érzékeny terület, ezért nincs szükség ezek alkalmazására.

3.7.1.8. Porkibocsátás

11. BAT - Az egyes állattartó épületekből származó porkibocsátás csökkentése érdekében a BAT az alábbi technikák egyikének vagy kombinációjának alkalmazása.

	Technika⁽¹⁾	A telep helyzete
a	<p>A porképződés csökkentése az állattartásra szolgáló épületekben. Erre a célra az alábbi technikák kombinációja alkalmazható:</p> <ol style="list-style-type: none"> 1. durvább alomanyag használata (pl. hosszú szalma vagy faforgács az aprított szalma helyett); 2. Friss alom alkalmazása, alacsony porképződéssel járó almozási technikával (pl. kézzel). 3. Ad libitum takarmányozás. 4. Nedves takarmány vagy pellet használata, vagy olajos nyersanyagok és kötőanyagok hozzáadása a száraz takarmányra épülő rendszerben. 5. A pneumatikusan feltöltött, száraz takarmányt tároló berendezések porleválasztóval való felszerelése. 6. A szellőztető rendszer olyan módon történő kialakítása és működtetése, a levegő áramlásának sebességét az épületen belül. 	A telep tiszta, pormentes, durva alom-anyagot (faforgács) használ. Granulált takarmányt etet a telep. A légcserét automatika szabályozza.
b	<p>A porkoncentráció csökkentése az épületen belül az alábbi technikák valamelyikének alkalmazásával:</p> <ol style="list-style-type: none"> 1. Vízpárásítás 2. Olaj permetezése 3. Ionizálás 	Az állatok élettani és tartási feltételeivel ellentétes technológiákat a telep nem alkalmaz.
c	<p>A távozó levegő kezelése légtisztító berendezéssel, például:</p> <ol style="list-style-type: none"> 1. Vízcsapda 2. Száraz szűrő 3. Vízmosó 4. Nedves mosó 	A telep nem alkalmazza.

	5. Biomosó (vagy bio csepegtetőteszt szűrő)	
	6. Kétlépcsős vagy háromlépcsős légtisztító	
	7. Biofilter	
(1) A technikákat a 4.3. és a 4.11. szakasz ismerteti		

3.7.1.9. Búzkibocsátás

12. BAT - A gazdaságból származó búz kibocsátásának megelőzése vagy - amennyiben ez nem kivitelezhető - csökkentése érdekében a BAT búzszennyezés elleni intézkedési terv kidolgozását, végrehajtását és rendszeres felülvizsgálatát jelenti a környezetirányítási rendszer részeként, amely terv magába foglalja az alábbi elemeket

1. a megfelelő intézkedéseket és határidőket előíró szabályzat;
2. a búz monitoringjának lefolytatására vonatkozó szabályzat;
3. az azonosított, búzzal kapcsolatos ártalmakra adandó válaszok szabályzata;
4. búzmegelőzési és -megszüntetési program a pl. a forrás(ok) beazonosítására, a búzkibocsátás monitorozására (lásd 26. BAT), a források kibocsátási intenzitásának jellemzésére, valamint a felszámolást és/vagy csökkentést szolgáló intézkedések végzésére;
5. a búzzal kapcsolatos korábbi események és azok orvoslásának áttekintése, továbbá a búzzal kapcsolatos váratlan eseményekkel összefüggő ismeretek terjesztése.

A kapcsolódó monitoringot a 26. BAT ismerteti.

Alkalmazhatóság

A 12. BAT csak olyan esetekben alkalmazható, ahol az érzékeny területeken búzártalomra lehet számítani és/vagy azt igazolták.

A telep helyzete - **Búzártalomra érzékeny terület 1000 m-es körzetben nincs, ezért a 12. BAT előírásait a telepre nem kell alkalmazni.**

13. BAT - A gazdaságból származó búzkibocsátás és/vagy búzhatás megelőzése vagy - amennyiben ez nem kivitelezhető - csökkentése érdekében a BAT az alábbi technikák kombinációjának használatát foglalja magában

	Technika⁽¹⁾	A telep helyzete
a	Kellő távolság biztosítása az üzem/gazdaság és az érzékeny területek között	A telep 1000 m-es körzetében nincs érzékeny terület, ezért nincs szükség ezek alkalmazására.
b	Olyan állattartási rendszer, amely az alábbi elvek valamelyikére vagy azok kombinációjára épül: - az állatok és a felületek tisztán és szárazon tartása (pl. a takarmány kiömlésének elkerülése, a részlegesen rácsozott fekvőhelyekről a trágya eltávolítása); - a trágya kibocsátó felületének mérséklése (pl. fém vagy műanyag rácsok alkalmazása, vagy olyan csatornáké, ahol a trágya szabad felülete kisebb); - a trágya gyakori eltávolítása külső (fedett) trágyatárolóba; - a trágya hőmérsékletének csökkentése (pl. a hígtrágya hűtésével) és a beltéri hőmérséklet mérséklése; - a trágyafelülete felett a levegő áramlásának és sebességének csökkentése; - az alom szárazon, aerob körülmények között tartása az almos tartáson alapuló rendszerben	Almos tartási rendszer, ahol az almot szárazon tartják. A trágya egy állomány tartásáig (6 hét) az épületekben van.
c	Az állattartásra szolgáló helyről a távozó levegő kibocsátási feltételeinek optimalizálása az alábbi technikák egyikének vagy kombinációjának	Az istállókból a használt levegő lefelé irányítottan

	alkalmazásával: - a kivezető magasságának növelése (pl. a levegő a tetőszint felett távozik, szellőzők, a távozó levegő tetőgerinc felé terelése a falak alsó része helyett); - külső akadályok hatékony elhelyezése, hogy örvényt keltsenek a kilépő légáramlásban (pl. növényzet); - terelőlemezek elhelyezése a falak alsó részein elhelyezkedő szívónyílásokra, hogy a távozó levegőt a föld felé tereljék; - a távozó levegő állattartásra szolgáló hely felőli oldalon történő elosztatása, az érzékeny területtől távol; - A természetesen szellőző épület tetőgerince tengelyének keresztirányú hozzáigazítása az uralkodó szélirányhoz.	lép ki.
d	Légtisztító berendezés alkalmazása, például: 1. Biomosz (vagy bio csepegtetőtestes szűrő); 2. Biofilter; 3. Kétlépcsős vagy háromlépcsős légtisztító rendszer.	A telepen nincs olyan mértékű por keletkezés, hogy szükség lenne légtisztító berendezések alkalmazására. nem alkalmazza.
e	Az alábbi technikák egyikének vagy kombinációjának alkalmazása a trágyatárolásra: 1. A hígtrágya vagy szilárd trágya befedése a tárolás során; 2. A tárolót az uralkodó szélirányra tekintettel kell elhelyezni és/vagy olyan intézkedéseket kell elfogadni, amelyek csökkentik a szél sebességét a tároló körül vagy felett (pl. fák, természetes akadályok); 3. A hígtrágya felkavarodásának minimálisra csökkentése.	A telepen nincs trágyatárolás. Almos tartási rendszer, ahol az almot szárazon tartják. A trágya egy állomány tartásáig (6 hét) az épületek-ben van.
f	A trágyát a következő technikák valamelyikével kell feldolgozni, hogy a lehető legkisebbre csökkentsék a bűzkibocsátást a kijuttatás során (vagy azt megelőzően): 1. A hígtrágya aerob rothasztása (levegőztetés); 2. A szilárd trágya komposztálása; 3. Anaerob rothasztás.	A telepen nincs trágya feldolgozás. Almos tartási rendszer, ahol az almot szárazon tartják. A trágya egy állomány tartásáig (6 hét) az épületekben van.
g	Az alábbi technikák egyikének vagy kombinációjának alkalmazása a trágya kijuttatására 1. Sávos kijuttatás, sekély injektáló vagy mélyinjektáló alkalmazása hígtrágya kijuttatásához; 2. A trágyát a lehető leghamarabb el kell dolgozni.	A trágyát gomba termesztő vállalkozók viszik el.

(1) A technikákat a 4.4 és a 4.11. szakasz ismerteti

3.7.1.10. Kibocsátás szilárd trágya tárolásából

14. BAT - A szilárd trágya tárolása során a levegőbe jutó ammónia kibocsátás csökkentése érdekében a BAT az alábbi technikák egyikének vagy kombinációjának alkalmazása.

	Technika⁽¹⁾	A telep helyzete
a	A kibocsátó felület és a szilárd trágyahalom térfogatának csökkentése	A telepen nincs trágyatárolás.
b	A szilárd trágyahalom lefedése	A telep nem alkalmazza.
c	A szárított szilárd trágya mezőgazdasági épületben történő tárolása	A telep nem alkalmazza.

(1) A technikákat a 4.5. szakasz ismerteti

15. BAT - A szilárd trágya tárolásából a talajba és a vízbe jutó kibocsátás megelőzése vagy - amennyiben ez nem kivitelezhető - csökkentése érdekében a BAT az alábbi technikák kombinációjának használatát foglalja magában, a következő prioritási sorrendben.

	Technika⁽¹⁾	A telep helyzete
--	-------------------------------	-------------------------

a	A szárított trágya mezőgazdasági épületben történő tárolása.	A telepen nincs trágyatárolás.
b	Betonsiló alkalmazása a szilárd trágyatárolásához.	A telep nem alkalmazza.
c	A szilárd trágya tömör, át nem eresztő padozaton történő tárolása, amelyet elvezető rendszerrel és gyűjtőtartállyal szerelnek fel az elfolyás esetére.	A telep nem alkalmazza.
d	Olyan tárolólétesítmény kiválasztása, amelynek elegendő a kapacitása a szilárd trágyatárolásához olyan időszakban, amikor a kijuttatás nem lehetséges.	A telep nem alkalmazza.
e	A szilárd trágya tárolása kültéri halmokban a felszíni vagy felszín alatti vízfolyásoktól távol, ahova esetleg a trágyából folyadék szivároghatna be.	A telep nem alkalmazza.
(1) A technikákat a 4.5. szakasz ismerteti		

3.7.1.11. Kibocsátás hígtrágya tárolásából

16. BAT - A hígtrágya tárolása során a levegőbe jutó ammónia-kibocsátás csökkentése érdekében a BAT az alábbi technikák kombinációjának alkalmazása.

	Technika⁽¹⁾	A telep helyzete
a	A hígtrágyatároló megfelelő kialakítása és kezelése az alábbi technikák kombinációjával: 1. A kibocsátó felület és a hígtrágyatároló térfogata közötti arány csökkentése 2. A szél sebességének és a légcserének a mérséklése a trágya felületén a tároló alacsonyabb telítettségi szint melletti működésével; 3. A hígtrágya felkavarodásának minimálisra csökkentése.	A telep nem alkalmazza. A telepen nem keletkezik hígtrágya.
b	A trágyatároló befedése. Erre a célra az alábbi technikák valamelyike alkalmazható: 1. Merev anyagú fedél; 2. Rugalmas fedél; 3. Úszó fedőréteg, például: - műanyag pellet; - könnyű ömlesztett anyagok; - úszó rugalmas fedél; - geometriai műanyag lapok; - levegővel felfújt fedél; - természetes kéreg; - szalma.	A telep nem alkalmazza. A telepen nem keletkezik hígtrágya.
c	A trágya savasítása.	A telep nem alkalmazza.
(1) A technikákat a 4.6.1. és a 4.12.3. szakasz ismerteti		

17. BAT - A hígtrágya földtöltésben (derítőben) való tárolása során a levegőbe jutó ammónia-kibocsátás csökkentése érdekében a BAT az alábbi technikák kombinációjának alkalmazása.

	Technika⁽¹⁾	A telep helyzete
a	A hígtrágya felkavarodásának minimálisra csökkentése	A telep nem alkalmazza. A telepen nem keletkezik hígtrágya
b	A hígtrágyát tároló földmedrű derítő rugalmas fedéllel és /vagy úszó fedőréteggel való borítása, például a következőkkel: - rugalmas műanyag fólia; - könnyű ömlesztett anyagok; - természetes kéreg; - szalma.	A telep nem alkalmazza. A telepen nem keletkezik hígtrágya
(1) A technikákat a 4.6.1. szakasz ismerteti		

18. BAT - A talaj és a vizek hígtrágya begyűjtéséből, elvezetéséből, továbbá trágyatárolóból és/vagy földmedrű tárolóból (derítóból) származó szennyeződéseknek megelőzése céljából a BAT az alábbi technikák kombinációjának alkalmazása.

	Technika⁽¹⁾	A telep helyzete
a	Olyan tárolók alkalmazása, amelyek ellenállnak a mechanikus, vegyi és hőmérsékleti behatásoknak.	A telep nem alkalmazza. A telepen nem keletkezik hígtrágya
b	Olyan tárolólétesítmény kiválasztása, amelynek elegendő a kapacitása a hígtrágya tárolásához olyan időszakban, mikor a kijuttatás nem lehetséges.	A telep nem alkalmazza. A telepen nem keletkezik hígtrágya
c	Szivárgásmentes létesítmények és berendezések építése a hígtrágya összegyűjtéshez és szállításhoz (pl. aknák, csatornák, lefolyócsövek, szivattyútelepek).	A telep nem alkalmazza. A telepen nem keletkezik hígtrágya
d	A hígtrágya tárolása földmedrű derítőben, amelynek át nem eresztő anyagból készül az aljzata és a falai, pl. agyag vagy műanyag béléssel látják el (vagy duplafalú).	A telep nem alkalmazza. A telepen nem keletkezik hígtrágya
e	Szivárgásészlelő (pl. geomembránt, szűrőréteget és elvezető csőrendszert tartalmazó) rendszer telepítése.	A telep nem alkalmazza. A telepen nem keletkezik hígtrágya
f	A tárolók szerkezeti épségének ellenőrzése legalább évente egyszer.	A telep nem alkalmazza. A telepen nem keletkezik hígtrágya
(1) A technikákat a 3.1.1. és a 4.6.2. szakasz ismerteti		

3.7.1.12. A trágya feldolgozása a gazdaságban

19. BAT - Amennyiben a trágyát a gazdaságban dolgozzák fel, a levegőbe és a vízbe történő nitrogén-, foszfor-, és bűzkibocsátás, valamint a mikrobiológiai kórokozók kibocsátásának csökkentése továbbá a trágya tárolásának és/vagy kijuttatásának megkönnyítése érdekében a BAT az alábbi technikák egyikének vagy kombinációjának alkalmazása.

	Technika⁽¹⁾	A telep helyzete
a	A hígtrágya mechanikus elkülönítése. Ez magában foglalja például a következőket: - csigaprés-szeperator; - dekanter centrifuga; - koaguláció-flokkuláció; - szeparáció szitával; - szűrőprés.	A telep nem alkalmazza. A telepen nem keletkezik hígtrágya.
b	A trágya anaerob rothasztása biogáz-létesítményben.	A telep nem alkalmazza.
c	Külső alagút használata a trágya szárításához.	A telep nem alkalmazza.
d	A hígtrágya aerob rothasztása (levegőztetés).	A telep nem alkalmazza.
e	A hígtrágya nitrifikációja és denitrifikációja.	A telep nem alkalmazza.
f	A szilárd trágya komposztálása.	A telep nem alkalmazza.
(1) A technikákat a 4.7. szakasz ismerteti		

3.7.1.13. A trágya kijuttatása

20. BAT - A szilárd trágya kijuttatásából a talajba és a vízbe történő nitrogén-, és foszforkibocsátás, valamint a mikrobiológiai kórokozók kibocsátásának megelőzése vagy - amennyiben ez nem kivitelezhető - csökkentése érdekében a BAT az alábbi technikák mindegyikének használatát foglalja magában.

	Technika⁽¹⁾	A telep helyzete
a	A trágyát befogadó földterület felmérése annak azonosítása érdekében, hogy számolni kell elfolyással, figyelembe véve a következőket: - a talaj típusa, a körülmények és a földterület lejtése; - éghajlati viszonyok; - a földterület vízelvezetése és öntözése;	A trágyát gomba termesztő vállalkozók viszik el.

	- vetésfogó; - vízforrások és vízvédelmi területek.	
b	Kellő távolságot kell tartani (kezeletlen földszáv fenntartásával) a trágyázott földterületek és a következők között: 1. olyan területek, ahol kockázatos a vízbe való lefolyás, pl. vízfolyások, források, fürőlyukak, stb. esetén; 2. szomszédos ingatlanok (ideértve a sövényzetet is).	A trágyát gomba termesztő vállalkozók vizik el.
c	Kerülni kell a trágya kijuttatását, ha az elfolyás kockázata jelentős. Különösen nem alkalmazható, ha: 1. a földterület víz alatt áll, fagyott vagy hó borítja; 2. a talaj viszonyai (pl. víztelítettség vagy tömörödés) és a földterület lejtése és/vagy vízelvezetése miatt nagy a kockázata az elfolyásnak vagy elszivárgásnak, 3. az elfolyás a várható esőzések miatt előre jelezhető.	A trágyát gomba termesztő vállalkozók vizik el.
d	A trágya kijuttatási arányának kiigazítása a trágya nitrogén- és foszfortartalmára, továbbá a talaj jövedelmezőire (pl. tápanyagtartalom), a növénykultúra szezonális igényére, továbbá az időjárási viszonyokra és a földterület körülményeire figyelemmel, amely tényezők elfolyást okozhatnak.	A trágyát gomba termesztő vállalkozók vizik el.
e	A trágya kijuttatásának összehangolása a növények tápanyagigényével.	A trágyát gomba termesztő vállalkozók vizik el.
f	A trágyázott területek rendszeres ellenőrzése az elfolyások feltárása és szükség esetén a megfelelő reakció érdekében.	A trágyát gomba termesztő vállalkozók vizik el.
g	Megfelelő hozzáférés biztosítása a trágyatárolóhoz és annak garantálása, hogy a trágya betöltésére hatékonyan sor kerülhessen annak kiömlése nélkül.	A trágyát gomba termesztő vállalkozók vizik el.
h	Annak ellenőrzése, hogy a trágyát kijuttató gépek megfelelő állapotban vannak és a beállításuk a kellő adagolási arányokhoz igazodik.	A trágyát gomba termesztő vállalkozók vizik el.

21. BAT - A hígtrágya kijuttatása során a levegőbe jutó ammónia-kibocsátás csökkentése érdekében a BAT az alábbi technikák egyikének vagy kombinációjának alkalmazása.

	Technika⁽¹⁾	A telep helyzete
a	A hígtrágya hígítása, amelyet olyan technikák követnek, mint az alacsony nyomású vízöntöző rendszer.	A telep nem alkalmazza. A telepen nem keletkezik hígtrágya.
b	Sávos kijuttatás, az alábbi technikák egyikének alkalmazásával: 1. vontatott tömlővel; 2. vontatott csoroszllya.	A telep nem alkalmazza. A telepen nem keletkezik hígtrágya.
c	Sekélyinjektáló (nyitott vájatok).	A telep nem alkalmazza. A telepen nem keletkezik hígtrágya.
d	Mélyinjektáló (zárt vájatok)	A telep nem alkalmazza. A telepen nem keletkezik hígtrágya.
e	A trágya savasítása	A telep nem alkalmazza. A telepen nem keletkezik hígtrágya.

(1) A technikákat a 4.8.1. és a 4.12.3. szakasz ismerteti

22. BAT - A trágya kijuttatása során a levegőbe jutó ammónia-kibocsátás csökkentése érdekében a BAT a trágya lehető leghamarabb történő bedolgozása a talajba.

A telep helyzete - **A telepen nem keletkezik hígtrágya.**

3.7.1.14. A teljes termelési folyamat kibocsátása

23. BAT - A sertésenyésztésre (a kocákat is ideértve), illetve a baromfitenyésztésre vonatkozó teljes termelési folyamatból származó ammónia-kibocsátás csökkentése érdekében a BAT a teljes termelési folyamatból származó ammónia-kibocsátás csökkentésének becslése vagy kiszámítása a gazdaságban végrehajtott BAT révén.

A telep helyzete - **A telep alkalmazza. A teljes termelési folyamatból származó ammónia-kibocsátás csökkentését becsléssel határozza meg. A becslés az irodalmi adatokra, konkrét takarmány beltartalmi értékekre, trágya vizsgálatokra és az éves állatlétszámra fog támaszkodni.**

3.7.1.15. A kibocsátás monitorozása és az eljárás paraméterei

24. BAT - A BAT az összes kiválasztott nitrogén és foszfor monitorozása a trágyában az alábbi technikák legalább a megadott gyakorisággal történő alkalmazásával.

	Technika⁽¹⁾	Gyakoriság	A telep helyzete
a	Számítás a nitrogén és a foszfor anyagmérlegének alkalmazásával, a takarmányfogyasztás, az étrend nyersfehérje-tartalma, az összes foszfor és az állat teljesítménye alapján..	Évi egy alkalommal minden állat kategóriában	A telep nem alkalmazza.
b	Becslés a trágya teljes nitrogén- és foszfortartalmának elemzésével.	Évi egy alkalommal minden állat kategóriában	A becslést elvégezzük évi 1 alkalommal A trágya vizsgálatok gyakoriságát elegendőnek tartjuk az 5 éves felülvizsgálati gyakorisággal együtt végezni. Ettől eltérni akkor célszerű, ha a technológiában, illetve a takarmányösszetételben jelentős változtatás történik.

(1) A technikákat a 4.9.1. szakasz ismerteti

25. BAT - A BAT a levegőbe jutó ammónia-kibocsátás monitorozása az alábbi technikák legalább a megadott gyakorisággal történő alkalmazásával

	Technika⁽¹⁾	Gyakoriság	A telep helyzete
a	Becslés anyagmérleg alkalmazásával, a kiválasztás és az egyes trágyakezelési szakaszokban jelentkező teljes (vagy teljes ammónia) nitrogén alapján.	Évi egy alkalommal minden állat kategóriában	A telep a c)-t alkalmazza.
b	Az ammóniakoncentráció és a szellőzési arány mérésén alapuló számítás ISO, nemzeti vagy nemzetközi szabványokon alapuló módszerekkel, amelyek tudományos szempontból ezzel egyenértékű minőségben tudják biztosítani az adatszolgáltatást.	Minden olyan alkalommal, amikor legalább az alábbi paraméterek egyik jelentősen megváltozik: a) a gazdaságban tenyésztett állatállomány típusa b) az állatok elhelyezési rendszere	A telep a c)-t alkalmazza.
c	Becslés kibocsátási tényezők alapján	Évi egy alkalommal minden állat kategóriában	A telep a c)-t alkalmazza.

(1) A technikákat a 4.9.2. szakasz ismerteti

26. BAT - A BAT a levegőbe jutó bűzkibocsátás időszakos monitorozása.
A telep helyzete - **A telep nem alkalmazza.**

27. BAT - A BAT az egyes állattartó épületek porkibocsátásának monitorozása az alábbi technikák legalább a megadott gyakorisággal történő alkalmazásával.

	Technika⁽¹⁾	Gyakoriság	A telep helyzete
a	A porkoncentráció és a szellőzési arány mérésén alapuló számítás EN-szabványon alapuló vagy más olyan (ISO, nemzeti vagy nemzetközi szabványokon alapuló) módszerekkel, amelyek tudományos szempontból ezzel egyenértékű minőségben tudják biztosítani az adatszolgáltatást.	Évente egyszer	A telep a b)-t alkalmazza.
b	Becslés kibocsátási tényezők alapján	Évente egyszer	A telep a b)-t alkalmazza.
(1) A technikákat a 4.9.1. és a 4.9.2. szakasz ismerteti			

28. BAT - A BAT a légtisztító rendszerrel felszerelt, egyes állattartó épületek ammónia-, por- és/vagy bűzkibocsátásának monitorozása az alábbi technikák mindegyikének legalább a megadott gyakorisággal történő alkalmazásával.

	Technika⁽¹⁾	Gyakoriság	A telep helyzete
a	A légtisztító rendszer teljesítményének ellenőrzése az ammónia, bűz és/vagy a por gazdaságra jellemző szokásos körülmények között történő, előírt mérési szabályzat alapján, EN-szabványok szerinti vagy más olyan (ISO, nemzeti vagy nemzetközi szabványok szerinti) módszerekkel való mérése, melyek tudományos szempontból ezzel egyenértékű minőségben tudják biztosítani az adatszolgáltatást.	Egy alkalommal	A telep nincs légtisztító berendezés.
b	A légtisztító rendszer hatékony működésének ellenőrzése (pl. az üzemi paraméterek folyamatos rögzítésével vagy riasztórendszerek alkalmazásával).	Naponta	A telep nincs légtisztító berendezés.
(1) A technikákat a 4.9.3. szakasz ismerteti			

29. BAT - A BAT az alábbi eljárási paraméterek legalább évente egyszer történő monitorozása.

	Technika⁽¹⁾	A telep helyzete
a	Vízfogyasztás	A telepen havonta rögzítik a vízfelhasználást.
b	Villamosenergia-fogyasztás	A telepen havonta rögzítik a villamos-energia felhasználást.
c	Tüzelőanyag-fogyasztás	A telepen havonta rögzítik a PB gáz felhasználást.
d	A beérkező és távozó állatok száma, ideértve adott esetben a születést és az elhullást is.	A telepen naponta rögzítik az állatlét-szám változásait.
e	Takarmányfogyasztás	A telepen heti rendszerességgel rögzítik a takarmány felhasználást.
f	Trágyatermelés	A telepen állományonként (42 nap) ki-termelik és rögzítik a keletkezett trágya mennyiségét.

3.7.2. Az intenzív baromfitenyésztésre vonatkozó BAT következtetések

3.7.2.1. A tojótyúk, brojler tenyészállatok és növendékek tartására szolgáló ólak ammónia-kibocsátása

32. BAT - A brojlerek tartására szolgáló egyes épületek levegőbe jutó ammóniakibocsátásának csökkentése érdekében a BAT az alábbi technikák egyikének vagy kombinációjának alkalmazása.

	Technika⁽¹⁾	Gyakoriság	A telep helyzete
a	Mesterséges szellőztetés és nem szivárgó itatórendszer (tömör padló és mélyalom esetén).	Általánosan alkalmazható.	Mesterséges szellőztetés alkalmazása.
b	Az alom mesterséges szárítása beltéri levegővel (tömör padló és mélyalom kombinációja esetén).	Meglévő üzemek esetében a mesterséges légszárítási rendszerek alkalmazhatósága a mennyezet magasságától függ. A mesterséges légszárítási rendszerek nem feltétlenül alkalmazhatók meleg éghajlat mellett, a beltéri hőmérséklet függvényében.	Nincs mesterséges alom szárítás, szárítás nélkül is légszáraz a trágya.
c	Természetes szellőzés és nem szivárgó itatórendszer (tömör padló és mélyalom kombinációja esetén).	Meglévő üzemek esetében a mesterséges légszárítási rendszerek alkalmazhatósága a mennyezet magasságától függ. A mesterséges légszárítási rendszerek nem feltétlenül alkalmazhatók meleg éghajlat mellett, a beltéri hőmérséklet függvényében	Az itató rendszer nem szivárgó, szakmai és víztakarékossági okok miatt.
d	Alom a trágyaszállító szalagon és mesterséges légszárítás (többszintes padozat esetén).	A természetes szellőzés nem alkalmazható a központi szellőztetőrendszert használó üzemekben. A természetes szellőzés nem feltétlenül alkalmazható a brojlertenyésztés kezdeti szakaszában és rendkívüli éghajlati viszonyok között.	A telepen nincs trágyaszállító szalag.
e	Alommal borított, hűtött és fűtött padló (kombinált szintes rendszerek).	Meglévő üzemek esetében az alkalmazhatóság az oldalfalak magasságától függ. Meglévő üzemekben az alkalmazhatóság attól függ, hogy lehet-e zárt földalatti víztárolót építeni a keringő víznek.	A telepen nincs hűtött/fűtött padló.
f	Légtisztító rendszer alkalmazása, például: 1. Nedves mosó; 2. Kétlépcsős vagy hárolépcsős légtisztító rendszer 3. Biomosz (vagy bio csepegetőtestes szűrő)	Nem feltétlenül alkalmazható általánosan a nagy kivitelezési költségek miatt. Csak olyan meglévő üzemekre alkalmazható, ahol központosított szellőztetőrendszert használnak	A telepen nem alkalmaznak légtisztító rendszert.

⁽¹⁾ A technikákat a 4.11. és a 4.13.2. szakasz ismerteti.

3.1. táblázat: BAT-AEL a legfeljebb 2,5 kg végső tömegű brojlerek tartásra szolgáló egyes épületekből a levegőbe jutó ammóniakibocsátásra vonatkozóan

Paraméter	BAT-AEL ⁽¹⁾ ⁽²⁾ (NH₃ kg-ja/férőhely/év)
NH ₃ -ban kifejezett ammónia	0,01 – 0,08
(1) A BAT-AEL nem feltétlenül alkalmazható az állattenyésztés következő típusaira: extenzív beltéri tartás, szabadtartás, hagyományos szabadtartás és teljes szabadtartás, az 543/2008/EK rendeletben meghatározottak szerint.	
(2) A tartomány alsó határa a légtisztító rendszerek használatával függ össze.	

A kapcsolódó monitoringot a 25. BAT ismerteti. A BAT-AEL-ek nem feltétlenül alkalmazhatók az ökológiai állattenyésztésben.

3.7.3. Összefoglaló

A telep meg felel a BAT előírásainak.

4. RENDKÍVÜLI ESEMÉNYEK

4.1. A RENDKÍVÜLI ESEMÉNY, ILLETVE ÜZEMZAVAR MIATT A KÖRNYEZETBE KERÜLT VAGY KERÜLŐ SZENNYEZŐ ANYAGOK, VALAMINT HULLADÉKOK MINŐSÉGÉNEK ÉS MENNYISÉGÉNEK MEGHATÁROZÁSA KÖRNYEZETI ELEMENKÉNT

A telephelyen folytatott tevékenység során a dolgozók szakszerű közreműködése mellett nem léphet fel olyan üzemzavar, amely következtében a környezetbe szennyezőanyag, vagy hulladék kerülhetne.

4.2. A MEGELŐZÉS ÉS A KÖRNYEZETSZENNYEZÉS ELHÁRÍTÁSA ÉRDEKÉBEN TEENDŐ INTÉZKEDÉSEK, HAVÁRIATERVEK, KÁRELHÁRÍTÁSI TERVEK BEMUTATÁSA

A szakszerű munkavégzés mellett bekövetkező rendkívüli események, haváriák esetére a kárelhárítási és a tűzriadó tervben foglaltak a mérvadók.

A havária alatt olyan váratlan, nem tervezett eseményt értünk, amely az állattartó telep működése során következik be, és amely azonnali veszélyt jelenthet az emberi egészségre, a környezetre vagy a vagyoni értékekre.

A havária jellemzői

- Váratlanul következik be, és a normál működéstől eltérő helyzetet eredményez.
- Veszélyezteteti az embereket, az élővilágot vagy a környezeti elemeket (pl. talaj, víz, levegő).
- Azonnali beavatkozást igényel, pl. kárelhárítást, lakosság riasztását, mentést, környezetvédelmi intézkedéseket.
- Lehet emberi mulasztás, műszaki hiba vagy természeti esemény következménye.

Havária kezelése – haváriaterv (kötelező egyes létesítményeknél), amely tartalmazza:

- a potenciális veszélyforrásokat,
- a megelőző intézkedéseket,
- az esemény bekövetkeztekor követendő lépéseket (riasztás, elhárítás, értesítések),
- a környezetvédelmi és egészségvédelmi intézkedéseket.

5. ÖSSZEFOGLALÓ

5.1. A KÖRNYEZETRE GYAKOROLT HATÁS ÉRTÉKELÉSE, BEMUTATVA A KÖRNYEZETI KOCKÁZATOT IS

Levegő

A telep által kibocsátott légszennyező anyagok éves terjedésszámítási eredményeit az alábbiakban foglalhatjuk össze.

Szennyező anyag	NH ₃	CH ₄	N ₂ O	SO ₂	CO	NO _x	PM10*	CH	Szag
	µg/m ³								SZE/m ³
1 órás határérték	200	-	-	250	10000	200	50*	-	
Alapterheltség	0	-	-	5	450	12	12	-	
A-feltétel	20	-	-	25	1000	20	5*	-	
B-feltétel	40	-	-	49	1910	37.6	7.6*	-	
Maximális 1 órás terheltség	79.7	6.05	9.66	0.0272	28.9	5.37	57.1	1.08	
C-feltétel	63.8	4.84	7.73	0.0218	23.1	4.30	45.7	0.864	
D-feltétel (szag)									3.0
	m								
Maximális 1 órás terheltség távolsága	36	36	36	36	36	36	28	36	
A-feltétel távolsága	282	-	-	-	-	-	612	-	
B-feltétel távolsága	137	-	-	-	-	-	446	-	
C-feltétel távolsága	71	71	71	71	71	71	61	71	
D-feltétel távolsága									315
	µg/m ³								
A vizsgált területen okozott átlagos immisszió	17.6	1.34	2.14	0.00601	6.39	1.19	12.2	0.239	

* PM10 esetén 24 órás átlag

Pontforrás (aggregát)

Szennyező anyag	SO ₂	CO	NO _x	PM10*
	µg/m ³			
1 órás határérték	250	10000	200	50*
Alapterheltség	5	450	12	12
A-feltétel	25	1000	20	5*
B-feltétel	49	1910	37.6	7.6*
Maximális 1 órás terheltség	0.0161	13.6	30.2	1.49
C-feltétel	0.0233	10.9	24.2	1.19
	m			

Maximális 1 órás terheltség távolsága	138	138	138	137
A-feltétel távolsága	-	-	269	-
B-feltétel távolsága	-	-	-	-
C-feltétel távolsága	221	220	221	220
	µg/m³			
A vizsgált területen okozott átlagos immisszió	0.0059	4.98	11.1	0.541

Az elemzések azt mutatják, hogy a telephely levegőterhelése várhatóan nem okoz határérték feletti terheléseket. Az aggregát csak rendkívüli esetben, áramszünet idején működik.

Víz

A baromfitartás teljesen zárt technológiában valósul meg. A telepen keletkező folyékonyhulladékot a jogszabályi előírásoknak megfelelően gyűjtik, majd ártalmatlanítják. A talajvíz minta vizsgálati eredménye alapján kijelenthető, hogy a telephelyen a tevékenységből eredő talajvízszennyezés nincs. A korábban lekötött éves vízmennyiséget összehangba kell hozni a tényleges vízfelhasználással.

Hulladékgazdálkodás

A telephelyen keletkező hulladékok és veszélyes hulladékok kezelése (gyűjtés, tárolás, elszállítás, átadás) a jogszabályi előírásoknak megfelelően történnek. Meg van teremtve mind a tárgyi, mind a személyi feltételei a jogszabályi előírásoknak való megfeleléshez. A munkautasítások szabályozzák a veszélyes anyagok felhasználásának rendjét, valamint a keletkező hulladékok kezelésére vonatkozó feladatokat. A munkautasítások betartása mellett a hulladékgazdálkodásból nem történhet környezet terhelés.

Talaj

A baromfitartás teljesen zárt technológiában valósul meg. A telepen keletkező folyékonyhulladékot a jogszabályi előírásoknak megfelelően gyűjtik, majd ártalmatlanítják. A talajvíz minta vizsgálati eredménye alapján kijelenthető, hogy a telephelyen a tevékenységből eredő talajvízszennyezés nincs. A korábban lekötött éves vízmennyiséget összehangba kell hozni a tényleges vízfelhasználással.

Zaj-rezgés

A NAGISZ ZRT. brojler tartású csirke nevelő telepe zajvédelmi szempontból elhanyagolható mértékű környezeti zajterhelést okoz. Ugyanez elmondható a tevékenységhez kapcsolódó járműforgalomról is.

Élővilág

Megállapítható a természetvédelmi vizsgálat alapján, hogy a tervezett beruházásnak a megfelelő előírások biztosításával a természeti értékekre károsító, vagy veszélyeztető hatásai nem lesznek. A tervezett beruházás összeegyeztethető a Natura 2000 terület kijelölést és fenntartását célzó megállapításokkal és feltételekkel. Várhatóan a beruházást követően a természeti rendszerekben nem következik be kedvezőtlen változás. A jelölő élőhelyek és fajok fennmaradását nem károsítja és nem veszélyezteti.

A tervezett technológia és fajváltás, annak ellenére, hogy nagyszámú állattartásnak minősül nem feltételez jelentős változást a környező értékes természeti rendszerek fennmaradására.

Tekintettel arra, hogy a technológiai változásnak jelentős környezeti terhelő hatása nem feltételezhető, telek határon kívülre nem vonatkozik így az értékes környező területekre jelentős változást nem fog eredményezni.

BAT

A telep meg felel a BAT előírásainak.

5.2. KÖRNYEZETVÉDELMI ENGEDÉLLEL RENDELKEZŐ TEVÉKENYSÉG ESETÉN AZ ENGEDÉLYKÉRELEMHEZ ELKÉSZÍTETT TANULMÁNYOK HATÁSELŐREJELZÉSEINEK ÖSSZEVETÉSE A BEKÖVETKEZETT HATÁSOKKAL

A tevékenység megkezdése előtt nem készültek hatás előrejelzést tartalmazó tanulmányok.

5.3. A FELÜLVIZSGÁLAT ÉS A KORÁBBI VIZSGÁLATOK EREDMÉNYEI, ILLETVE HATÁROZATOK ALAPJÁN MEG KELL HATÁROZNI AZOKAT A LEHETSÉGES INTÉZKEDÉSEKET, AMELYEKSEL AZ ÉRDEKELT A VESZÉLYEZTETÉS MÉRTÉKÉT CSÖKKENTENI, ILLETVE A KÖRNYEZETSZENNYEZÉS MEGSZÜNTETÉSE ÉRDEKÉBEN, VAGY A KÖRNYEZET TERHELHETŐSÉGÉNEK FIGYELEMBEVÉTELÉVEL ANNAK ELFOGADHATÓ MÉRTÉKŰRE VALÓ CSÖKKENTÉSÉT ÉRHETI EL.

A telephelyen folytatott tevékenység nem veszélyezteti a környezetét, környezet szennyezést nem okozott.

5.4. HA AZ ENGEDÉLY NÉLKÜLI TEVÉKENYSÉGET ÚJ TELEPÍTÉSI HELYEN VALÓSÍTOTTÁK MEG, AKKOR ISMERTETNI KELL A TELEPÍTÉS HELYÉN AZ ÖKOLÓGIAI VISZONYOKBAN ÉS A TÁJBAN VALÓSZÍNŰSÍTHETŐ, VAGY BIZONYÍTHATÓ VÁLTOZÁSOKAT, ÉS AZ ESETLEGES KÁROS HATÁSOK ELLENSÚLYOZÁSÁRA BEVEZETETT INTÉZKEDÉSEKET

Nem új telepítési helyen folyik a tevékenység.

5.5. JAVASLATOT KELL ADNI A SZÜKSÉGES BEAVATKOZÁSOKRA, ÁTALAKÍTÁSOKRA, EZEK SÜRGŐSSÉGÉRE, IDŐBELI ÜTEMEZÉSÉRE

Nincs szükség beavatkozási javaslatra.

**5.6. KIEMELTEN KELL FOGLALKOZNI A KÖRNYEZETSZENNYEZÉSRE, -
VESZÉLYEZTETÉSRE UHALÓ JELENSÉGEKKEL, ÉS SZÜKSÉG ESETÉN
JAVASLATOT KELL TENNI AZ ÉRINTETT TERÜLET FELTÁRÁSÁRA, AZ
ÉSZLELŐ, MEGFIGYELŐ RENDSZER KIALAKÍTÁSÁRA**

Jelen állapotban nincs olyan szennyezés, amelyet fel kellene tárni, és le kellene határolni.

6. MELLÉKLET JEGYZÉK

6.1 FELÜLVIZSGÁLAT JOGOSÍTÓ ENGEDÉLYEK



Hajdú-Bihar Megyei Mérnöki Kamara

4025 Debrecen, Arany J. u. 45.

Tel/Fax: (52)435-794; e-mail: hbmncrnokik@debrecen.com; honlap: www.hbmnc.hu

Iktatószám: 628/1-1.4.-09-1032/2011.

Tárgy: szakértői tevékenység
engedélyezése

HATÁROZAT

Név:	
Anyja neve:	
Születési helye:	
Születési ideje:	
Lakcím:	
Levelezési cím:	
Kamarai regisztrációs száma:	
Oklevél megnevezése:	
Oklevél száma:	
Oklevél kibocsátója:	
Szakmérnöki oklevél megnevezése:	
Szakmérnöki oklevél száma:	
Oklevél kibocsátója:	

ENGEDÉLYEZEM,
hogy

SZKV-hu kamarai kóddal jelzett Hulladékgazdálkodás
SZKV-le kamarai kóddal jelzett Levegőtisztaságvédelem
SZKV-vf kamarai kóddal jelzett Víz- és földtani közegvédelem
SZKV-zr kamarai kóddal jelzett Zaj- és rezgésvédelem

Környezetvédelmi szakértői tevékenységet végezzen.

Ezzel egyidejűleg a Magyar Mérnöki Kamara által vezetett Országos Tervezői és Szakértői Névjegyzékbe

SZKV-hu/09-1032; SZKV-le/09-1032; SZKV-vf/09-1032; SZKV-zr/09-1032
számokon bejegyeztem.

NAGISZ Zrt. (KÜJ 100234604)
Hajdúszoboszló Angyalháza Broilertelep (KTJ 101342556)
KHV és EKHE Összevont Eljárási Dokumentáció

197/228

Jelen engedély határozatlan ideig érvényes, de az engedélyezett szakértői tevékenységet csak akkor végezheti, ha a Magyar Mérnöki Kamara által vezetett – az adott időszakra hatályos – országos Névjegyzékében szerepel.

A Hajdú-Bihar Megyei Mérnöki Kamara hatáskörét a tervező- és szakértő mérnökök, valamint építészek szakmai kamaráiról szóló 1996. évi LVIII. törvény 42. § (1) bekezdés a.) pontja biztosítja. Az engedély a környezetvédelmi, természetvédelmi és tájvédelmi szakértői tevékenységről szóló 297/2009. (XII.21.) Korm. rendelet alapján került kiadásra.

Az indokolást és a jogorvoslatról való tájékoztatást a közigazgatási hatósági eljárás és szolgáltatás általános szabályairól szóló 2004. évi CXL. törvény 71. § (1), valamint 72. § (4) bekezdései alapján jelen egyszerűsített határozat nem tartalmazza.

Debrecen, 2011. november 3.



6.2. AZ AGGREGÁTOR LÉGSZENNYEZŐ PONTFORRÁS MŰKÖDÉSI ENGEDÉLY KÉRELME

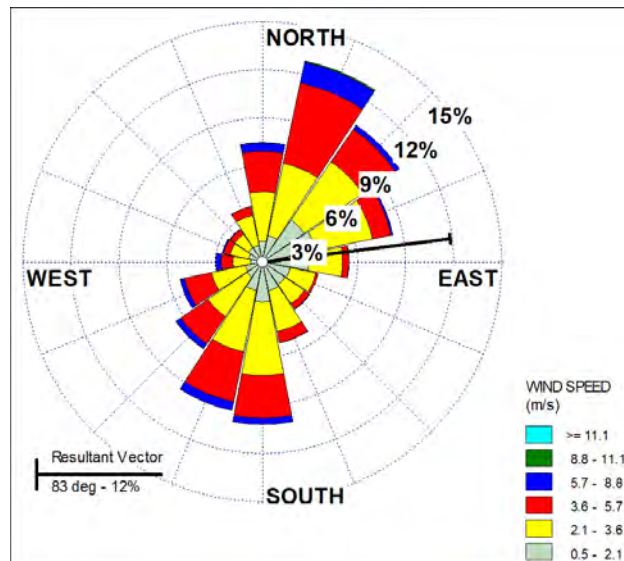
NAGISZ Zrt Hajdúszoboszló külterület 0882 hrsz. alatti broiler telep
Dízel aggregát mint légszennyező pontforrás működési engedély kérelme
(a 306/2010. (XII. 23.) Korm. rendelet 5. melléklete szerint)

1. A létesítmény, illetve technológia telepítési helyének jellemzői

A telep Hajdúszoboszló külterületén a 0882 hrsz. alatt, a 3405. sz. Püspökladány-Nádudvar összekötő úttól ÉNy-ra található. Biztosítani lehet a levegő védelméről szóló 306/2010. Korm. r. 5.§. (4) bekezdésében meghatározott 300-1000 m védőövezetet.



A környezet szélviszonyait az ÉK-i és ÉNY-i szélirányok jellemzik.
A területre főleg az ÉÉK-i szelek a jellemzőek, az évi átlagos szélesség 2.94 m/s.



2. Helyszínrajz a légszennyező források bejelölésével



3. A tervezett tevékenység leírása, az épület, építmény, berendezés (a továbbiakban együttesen: létesítmény) légszennyező forrásainál alkalmazott technológia ismertetése

Dízel aggregát



TEKSAN TJ336DW, DOOSAN P126TI-II motorral²⁶

A berendezés szükség áramforrásként, vészhelyzetben (áramkimaradás) üzemel.

Stand-by vagy maximális teljesítmény

Ez az a teljesítmény, melyet az aggregát változó elektromos teljesítmény mellett maximálisan le tud adni a megfelelő működési feltételek mellett. Üzemeltetése max.50 üzemóra/év. Az átlagos terhelés 70% legyen. Az aggregát túlterhelése nem megengedett.

Prime vagy folyamatos teljesítmény

Ez az a teljesítmény, melyet az aggregát változó elektromos teljesítmény mellett folyamatosan képes leadni. Az átlagos terhelés legyen 70%. Az aggregát túlterhelhető 10%-kal 12 órás időközönként 1 órára.

4. A létesítményben, illetve a technológiában felhasznált nyersanyagok, segédanyagok és egyéb adalékanyagok, valamint az energiahordozók minőségi jellemzői és mennyiségi adatai

Motorteljesítmény: 294 kW

A berendezés dízelolaj fogyasztása 100% terhelésnél 48.1 liter/h (≈41 kg/h).

Hűtőközeg: 48.5 liter víz, kenőanyag 15.5 liter.

Beszívott égési levegőmennyiség: 16.95 m³/perc

Hűtőlevegő mennyisége: 190 m³/perc

5. A létesítményben, illetve a technológiában termelt energia, késztermékek minőségi jellemzői és mennyiségi adatai

Szinkron generátor: Leroy Somer Modell TAL044M

Frekvencia: 50 Hz

Feszültség kimenet: 230/400 Volt

Teljesítmény (maximális): 220 kVA

²⁶ <https://www.teksanuk.com/en/diesel-generator-sets/TJ330DW/400/1/>

Hatásfok: 92.6%

6. A létesítmény, illetve technológia légszennyező forrásai

A motor bemenő névleges hőteljesítménye: 294 kW
Kipufogógáz mennyisége: 51.2 m³/perc = 3072 m³/h
Kipufogógáz hőmérséklete: 650 °C
Üzemanyag fogyasztás: 63.1 l/h ≈ 53 kg/h
Kéménymagasság: 2.453 m
Kibocsátási átmérő: 120 mm

7. A létesítmény, illetve technológia várható kibocsátásai a környezeti elemekbe, a kibocsátások mennyiségi és minőségi jellemzői, a környezetre gyakorolt lényeges hatások.

Várható kibocsátások a szakirodalmi becslések alapján²⁷:

Szennyező	leadott teljesítményre	üzemanyagra	Kibocsátás	
	(lb/MMBTU)	(g/kWh)	(g/h)	(mg/m ³)
SO _x mint SO ₂	0.001	0.002	0.460	0.150
CO	0.850	1.316	387	126
NO _x	1.900	2.941	865	281
PM ₁₀	0.100	0.155	46	14.8
CO ₂	165	255	75080	24440

8. A kibocsátások megelőzését, vagy ahol ez nem lehetséges, mérséklését szolgáló technológiai eljárások és egyéb műszaki megoldások

A berendezés műszaki paraméterei, a világszínvonalú vezérlés biztosítja az optimális szennyező anyag kibocsátásokat, ill. azok minimalizálását.

9. Ahol szükséges, a létesítményben, illetve a technológiában a hulladékok keletkezését megelőző, vagy csökkentő tervezett intézkedések

A technológiában nem keletkezik hulladék.

10. További intézkedések, amelyek az energiahatékonyságot, a biztonságot, a szennyezések megelőzését szolgálják

Nem szükségesek ilyen intézkedések, ill. a rendszeres karbantartás biztosítja a megfelelő hatékonyságot és biztonságot, a szennyezések megelőzését.

²⁷ US EPA AP-42 3.4 Large Stationary Diesel And All Stationary Dual-fuel Engines.
<https://www3.epa.gov/ttn/chief/ap42/ch03/final/c03s04.pdf>

11. A kibocsátások folyamatos ellenőrzését biztosító intézkedések

A berendezések automatikus vezérlése ezt biztosítja.

12. Annak bemutatása, hogy az alkalmazott technológia, termelési eljárás megfelel az elérhető legjobb technikának

Az elérhető legjobb technika meghatározásának szempontjai a 314/2005. (XII. 25.) Korm. rendelet 9. számú melléklete alapján:

- I. kevés hulladékot termelő technológia alkalmazása: **a technológia nem termel hulladékot.**
- II. kevésbé veszélyes anyagok használata: **nem releváns.**
- III. a folyamatban keletkező és felhasznált anyagok újra használatának, és a hulladékok újrafeldolgozásának elősegítése: **nem releváns.**
- IV. alternatív üzemeltetési folyamatok, berendezések vagy módszerek, amelyeket sikerrel próbáltak ki ipari méretekben: **nem releváns.**
- V. a műszaki fejlődésben és felfogásban bekövetkező változások: **a technológia a legújabb fejlesztéseket valósítja meg.**
- VI. a vonatkozó kibocsátások természete, hatásai és mennyisége: **megfelelnek a vonatkozó jogszabályi előírásoknak.**
- VII. az új, illetve a meglévő létesítmények engedélyezésének időpontjai: **2024.**
- VIII. az elérhető legjobb technika bevezetéséhez szükséges idő: **az alkalmazott technológia azonnal alkalmazható.**
- IX. a folyamatban felhasznált nyersanyagok (beleértve a vizet is) fogyasztása és jellemzői és a folyamat energiahatékonysága: **a szinkron generátor hatásfoka 92.6%.**
- X. annak igénye, hogy a kibocsátások környezetre gyakorolt hatását és ennek kockázatát a minimálisra csökkentsék vagy megelőzzék: **az alkalmazott technológia biztosítja ezt a feltételt.**
- XI. annak igénye, hogy megelőzzék a baleseteket és a minimálisra csökkentsék ezek környezetre gyakorolt hatását: **a technológia vezérlése, valamint a rendszeres kontroll ezt biztosítja.**
- XII. a magyar környezetvédelmi közigazgatási szervek vagy a nemzetközi szervezetek által közzétett információk, továbbá az Európai Bizottság által a tagállamok és az érintett iparágak között az elérhető legjobb technikákról, a kapcsolódó monitoringról és a fejlődésről szervezett információcserének a Bizottság által közzétett tapasztalatai: **nem releváns.**

13. A hatásterület lehatárolása, előzetes vizsgálati eljárás, környezeti hatásvizsgálati eljárás, EKHE-eljárás, környezetvédelmi felülvizsgálati eljárás, hulladékégetés esetén az érvényes szabvány szerinti vagy azzal egyenértékű számítással, egyéb esetben egyszerűsített számítással

A levegő védelméről szóló 306/2010. (XII. 23.) Kormányrendelet 2. § 14. pontja definiálja a helyhez kötött diffúz forrás hatásterületét:

„a vizsgált pontforrás körül lehatárolható azon legnagyobb terület, ahol a diffúz forrás által maximális kapacitáskihasználás, ennek hiányában jellemző üzemállapot mellett kibocsátott – műszaki becsléssel meghatározható – légszennyező anyag terjedése következtében a

légszennyező diffúz forrás környezetében a talajközeli és magaslégköri meteorológiai jellemzők mellett, a füstfáklya tengelye alatt a vonatkoztatási időtartamra számított várható talajközeli levegőterheltség-változás

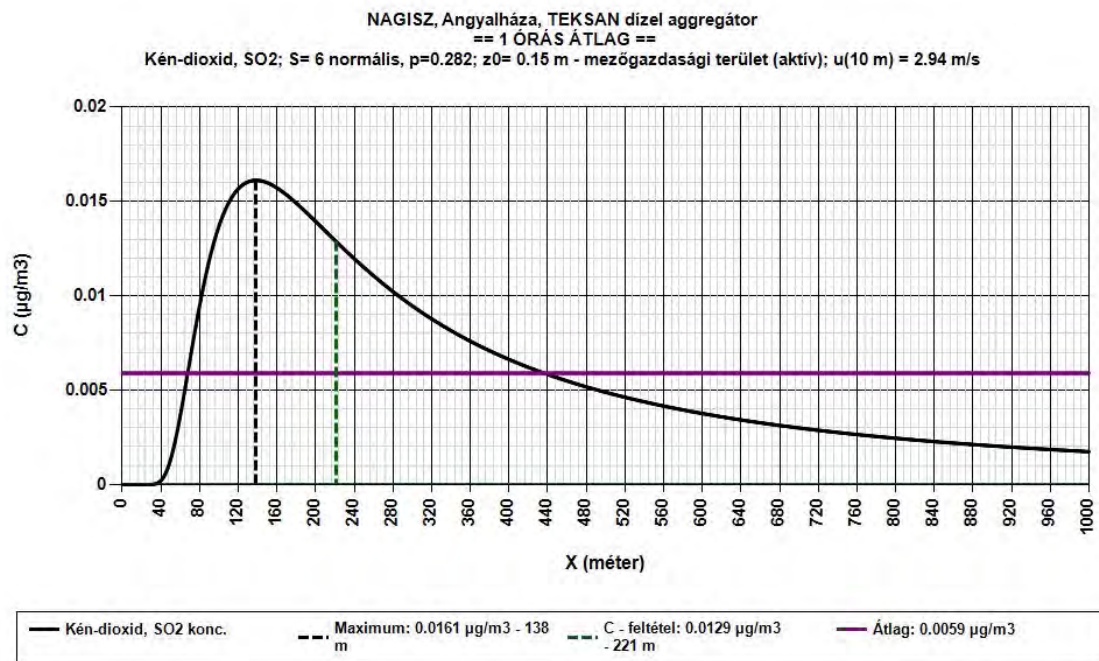
- e) az egyórás (PM_{10} esetében 24 órás) légszennyezettségi határérték 10%-ánál nagyobb,
- f) a terhelhetőség 20%-ánál nagyobb,
- g) az egyórás (PM_{10} esetében 24 órás) maximális érték 80%-ánál nagyobb, vagy
- h) szagvédelmi hatásterület meghatározása esetén a tervezési irányértékkel egyenlő vagy annál nagyobb;" (Ez utóbbi itt nem releváns.)

Bemeneti alapadatok:

A projekt címe: NAGISZ, Angyalháza, TEKSAN dízel aggregátor			
Átlagolási idők <input checked="" type="radio"/> 1 órás maximum <input type="radio"/> 24 órás maximum <input type="radio"/> Éves maximum		Eredő terheltségek <input type="radio"/> 1 órás eredő <input type="radio"/> 24 órás eredő <input type="radio"/> Éves eredő	
FIZIKAI KÉMÉNY/KÖRTŐ MAGASSÁG, h =	2.453 m		
KILÉPÉSI SEB., v (m/s) vagy TÉRFOGATÁRAM, V (m ³ /h) =	térfogatáram, V (m ³ /h) =	3072 m ³ /h	
KILÉPÉSI ÁTMÉRŐ, d (m) vagy KERESZTMETSZET, A (m ²) =	átmérő, d (m) =	0.120 m	
FÜSTGÁZ/VÉGGÁZ HŐMÉRSÉKLETE, ts =	650 °C	923.15 K	
KÖRNYEZETI LEVEGŐ HŐMÉRSÉKLETE, th =	11 °C	284.15 K	
STABILITÁSI INDEX, S =	S=6 normális, p=0.282		
FEJELÉTI ÉRDESSÉG, z0 =	0.15 - mezőgazdasági terület (aktív)		m
ÁTLAGOS SZÉLSEBESSÉG, u =	2.94 m/s	A SZÉLSEBESSÉGMÉRÉS MAGASSÁGA (ALAP ESETBEN 10 m) =	10 m

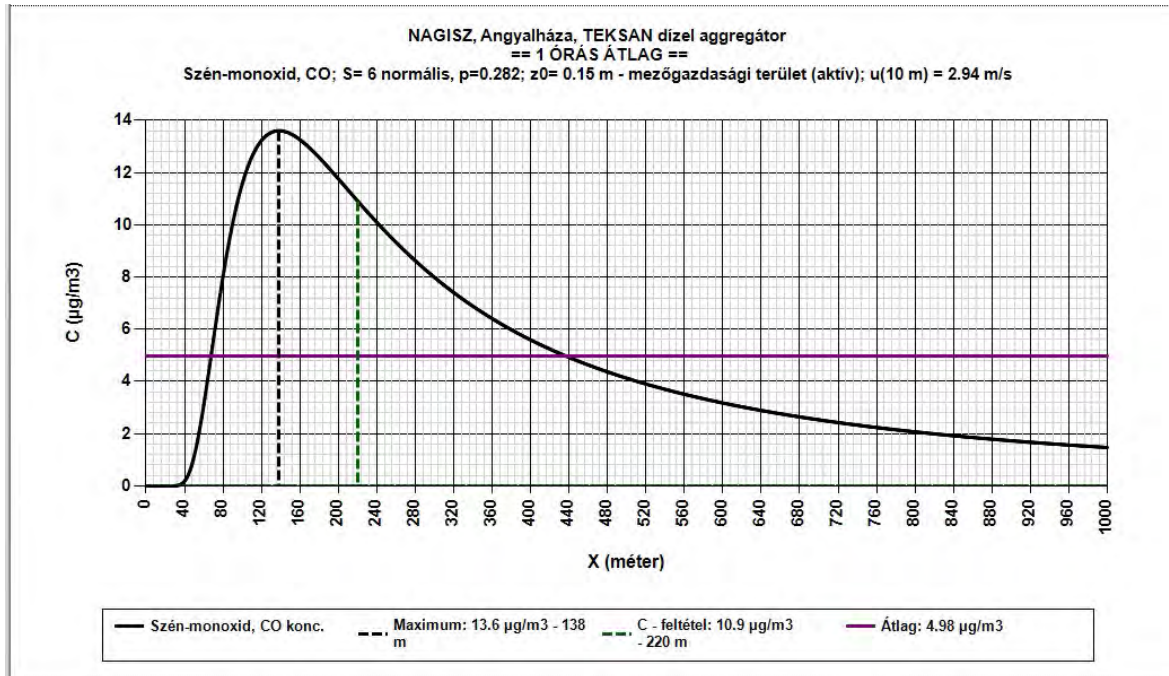
SO2

Az aggregát **SO2 kibocsátásainak hatástávolsága** a „C” feltétel alapján ($0.0129 \mu\text{g}/\text{m}^3$) állapítható meg: 221, m. A várható maximális egy órás terheltség ($0.0161 \mu\text{g}/\text{m}^3$) távolsága 138 m. A vizsgált területen átlagosan $0.0059 \mu\text{g}/\text{m}^3$ 1 órás SO2 terheltség várható.



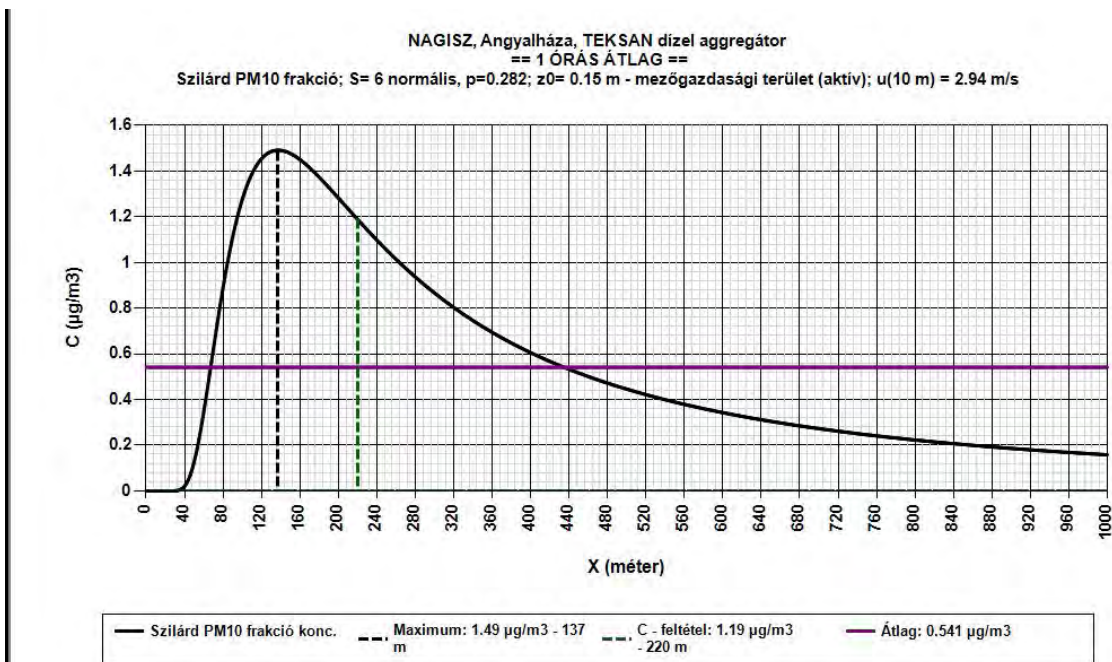
CO

A CO kibocsátások hatástávolsága a „C” feltétel alapján ($10.9 \mu\text{g}/\text{m}^3$) állapítható meg: 220 m. A várható maximális egy órás terheltség ($13.6 \mu\text{g}/\text{m}^3$) távolsága 138 m. A vizsgált területen átlagosan $4.98 \mu\text{g}/\text{m}^3$ 1 órás CO terheltség várható.



PM10

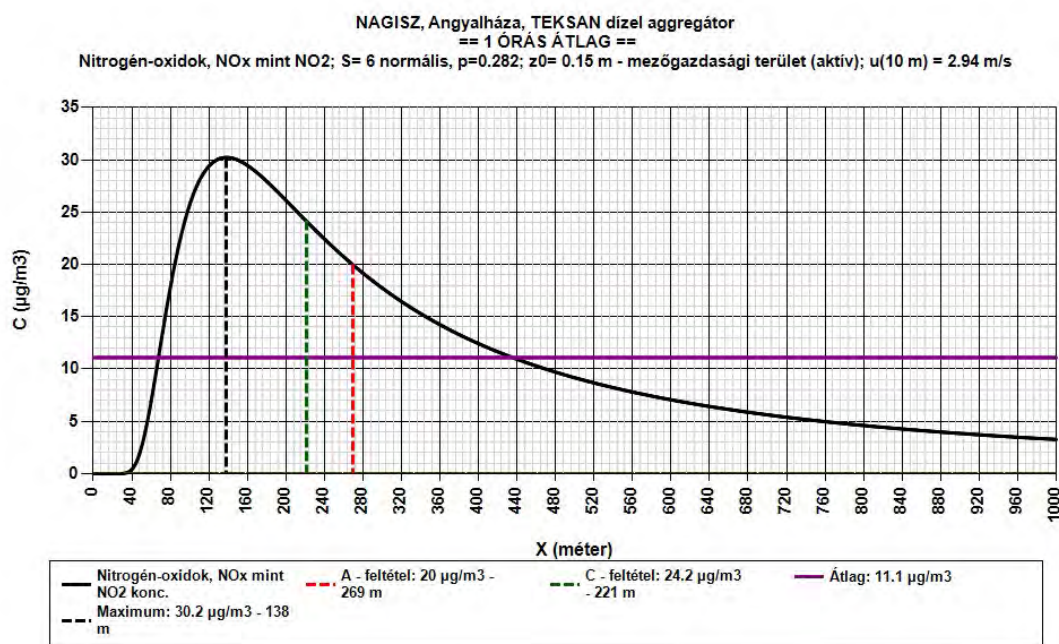
A pontforrás PM10 kibocsátásainak hatástávolsága a „C” feltétel alapján ($1.19 \mu\text{g}/\text{m}^3$) állapítható meg: 220 m. A várható maximális egy órás terheltség ($1.49 \mu\text{g}/\text{m}^3$) távolsága 137 m. A vizsgált területen átlagosan $0.541 \mu\text{g}/\text{m}^3$ 1 órás PM10 terheltség várható.





NOx

Hatástávolság az „A” feltétel ($20 \mu\text{g}/\text{m}^3$) alapján 269 m. A „B” feltétel alapján ($37.6 \mu\text{g}/\text{m}^3$) nem állapítható meg hatástávolság. A „C” feltétel alapján ($24.2 \mu\text{g}/\text{m}^3$) a hatástávolság 221 m. A várható maximális egy órás terheltség ($30.2 \mu\text{g}/\text{m}^3$) távolsága 138 m. A vizsgált területen átlagosan $11.1 \mu\text{g}/\text{m}^3$ 1 órás NOx terheltség várható.





14. Az 1–12. Pontokban részletezettek közérthető összefoglalása

A modellezett területen a várható rövid idejű átlagterheltségek nem érik el a határértékeket.

Légszennyező pontforrás	Szennyező anyag	Maximum konc.	Maximum távolsága	„A” feltétel	„A” táv.	„B” feltétel	„B” táv.	„C” feltétel	„C” táv.	A vizsgált távolság átlagos terheltsége
		($\mu\text{g}/\text{m}^3$)	(m)	($\mu\text{g}/\text{m}^3$)	(m)	($\mu\text{g}/\text{m}^3$)	(m)	($\mu\text{g}/\text{m}^3$)	(m)	
Aggregát	SO ₂	0.0161	138	25	-	49	-	0.0129	221	0.0059
	CO	13.6	138	1000	-	1910	-	10.9	220	4.98
	NO _x	30.2	138	20	269	37.6	-	24.2	221	11.1
	PM ₁₀ *	1.49	137	5	-	7.6	-	1.19	220	0.541

Telepítési hely jellemzői:

A telep Hajdúszoboszló külterületén a 0882 hrsz. alatt, a 3405. sz. Püspökladány-Nádudvar összekötő úttól ÉNy-ra található. Az előírt 300-1000 m-es védőtávolság biztosítható.

A térség domináns szélirányai északkeleti és északnyugati, az átlagos szélesség 2.94 m/s.

Helyszínrajz:

A légszennyező forrás pontos bejelölésével rendelkeznek.



Tervezett tevékenység:

A **TEKSAN TJ336DW aggregát, DOOSAN P126TI-II motorral** vészhelyzeti áramforrásként működik, maximálisan 50 üzemóraban évente, átlagosan 70%-os terheléssel.

Üzemeltetési módok: *stand-by* (maximális terhelés) és *prime* (folyamatos működés).

Felhasznált anyagok és energiahordozók:

Motor teljesítménye: 294 kW.

Dízelolaj-fogyasztás 48,1 l/h, hűtőközeg: 48,5 liter víz, kenőanyag: 15,5 liter.

Beszívott égési levegő: 16,95 m³/perc.

Hűtőlevegő mennyisége: 190 m³/perc

Termelt energia jellemzői:

Szinkron generátor: maximális teljesítmény 220 kVA, 92,6%-os hatásfokkal.

Légszennyező források:

Kipufogógáz mennyisége: 51.2 m³/perc (3072 m³/h), hőmérséklete: 650 °C.

Kéménymagasság: 2,453 m, kibocsátási átmérő: 120 mm.

Várható kibocsátások:

Fő szennyezők és éves kibocsátási értékek:

SO_x (SO₂): 0.460 g/h

CO: 387 g/h

NO_x: 865 g/h

PM₁₀: 46 g/h

CO₂: 75080 g/h

A kibocsátások mértéke megfelel az előírásoknak.

Megelőző intézkedések:

A világszínvonalú vezérlés minimálisra csökkenti a kibocsátásokat.

Hulladékkezelés megelőzése:

A technológia nem termel hulladékot.

Energiahatékonysági és biztonsági intézkedések:

Rendszeres karbantartás biztosítja a hatékonyságot és a szennyezések elkerülését.

Kibocsátások ellenőrzése:

Automatikus vezérlés garantálja a folyamatos monitorozást.

Legjobb technika alkalmazása:

Az alkalmazott technológia megfelel a legújabb ipari szabványoknak, azonnal alkalmazható, hatásfoka 92,6%.

Hatásterület és környezeti hatások:

Szennyezőanyagok hatástávolsága (SO₂: 221 m, CO: 220 m, PM₁₀: 220 m, NO_x: 269 m) a jogszabályi előírások alatt marad.

A tervezett működés nem jelent számottevő környezeti terhelést.

15. A dokumentációt elkészítő szakértő engedélyének a száma.

Neve:

Végzettség:


okl. vegyész, okl. környezetvédelmi szakmérnök

Mérnöki kamarai száma:

Szakértői jogosultság:

SZKV 1.2

Dátum: 2025. május 29.



NAGISZ Zrt. (KÜJ 100234604)
Hajdúszoboszló Angyalháza Broilertelep (KTJ 101342556)
KHV és EKHE Összevont Eljárási Dokumentáció

209/228

6.3. VÍZVIZSGÁLATI EREDMÉNYEK



Tisza menti Regionális Vízművek Zrt. Vízinőség-ellenőrzési Osztály
Debreceni Vizsgálólaboratórium
A NAH által NAH-1-1294/2024 számon akkreditált vizsgálólaboratórium.
4030 Debrecen, Repülőtéri út 12., Debreceni Nemzetközi Repülőtér,
Innovációs Központ, Telefon: 70/400-9568

VIZSGÁLATI JEGYZŐKÖNYV

Vizsgálati jegyzőkönyv sorszáma: 2367.

Minta típusa:	Ivóvíz	Minta beérkezésének ideje:	2025. február 19.
Mintavétel rendeltetése:	Önellenzés	Minta feldolgozás ideje:	2025. február 19. - 2025. február 26.
Mintavétel típusa:	Pontminta	Lezárás ideje:	2025. február 28.
Mintavétel ideje:		Minta sorszáma:	02367/2025 - D
Mintavevő neve:			
Mintavevő szervezet neve:	Tisza menti Regionális Vízművek Zrt. Vízinőség-ellenőrzési Osztály Debreceni Vizsgálólaboratórium		
Mintavevő szervezet NAH száma:	NAH-1-1294/2024		
Mintavételi eljárás:	Akkreditált		
Megrendelő neve:	NAGISZ Zrt.		
Megrendelő címe:	4181 Nádudvar, Fő u. 119.		
Mintavétel helye:	Angyalháza, 0882 hrsz., NAGISZ Zrt., Brojler csirketelep, szociális épület		

Mintavételi adatlap száma: 715

Külső megrendelés

Mintavétel, helyszíni mérési eredmények (helyszíni pont)

Komponens	Eredmény	Mértékegység	Szabvány
Mintavétel és tartósítás	teljesítve		MSZ 448-46:1988
Víz hőmérséklet	26,2	°C	MSZ 448-2:1967 (visszavont szabvány) 1. fejezet
Aktív klór (szabad)	0,31	mg/l	MSZ 448-25:1981. 4. fejezet
Aktív klór (köttött)	0,06	mg/l	MSZ 448-25:1981. 4. fejezet
Mintavétel időpontja	09:00	óra:perc	
Vízinőség, Mintavétel	teljesítve		MSZ ISO 5667-5:2023
Mintavétel mikrobiológiai vizsgálatokhoz	teljesítve		MSZ EN ISO 19458:2007

Laboratóriumi vizsgálati eredmények

Komponens	Eredmény	Mértékegység	Szabvány	Alsó méréshatár	Határérték
Szín	Világos sárga (látszólagos szín: 30 mg/l Pt)	mg/l Pt	MSZ EN ISO 7887:1998 4. fejezet (visszavont szabvány) MSZ EN ISO 7887:2012		-
Szag	Nagyon erősen dohos		MSZ 448-35:1965 (visszavont szabvány) 2.1 szakasz 3. fejezet, MSZ EN 1622:1999 (visszavont szabvány)		-
Iz	Nagyon erősen dohos		MSZ 448-35:1965 (visszavont szabvány) 2.1 szakasz 3. fejezet, MSZ EN 1622:1999 (visszavont szabvány)		-
Zavarosság	1,54	NTU	MSZ EN ISO 7027-1:2016 5.3. szakasz	0,1	-
pH	8,3		MSZ 1484-22:2009 2. fejezet	4	6,5 - 9,5
Fajlagos elektromos vezetőképesség	1366	µS/cm	MSZ 448-32:1977 (visszavont szabvány)	10	- 2500
Nitrit	0,05	mg/l	ISO 15923-1:2013	0,01	- 0,5
Ammonium	1,62	mg/l	ISO 15923-1:2013	0,03	- 0,5
Permanganátos kémiai oxigénigény	10,8	mg/l	MSZ 448-20:1990	0,1	- 5
Arzén	9,7	µg/l	MSZ EN ISO 17294-2:2024	1	- 10
Vas	320	µg/l	MSZ 1484-3:2006 6. fejezet	30	- 200
Mangán	147	µg/l	MSZ 1484-3:2006 6. fejezet	10	- 50
Escherichia coli szám	0	TKE/100 ml	MSZ EN ISO 9308-1:2015, MSZ EN ISO 9308-1:2014/A1:2017		- 0
Coliform szám	0	TKE/100 ml	MSZ EN ISO 9308-1:2015, MSZ EN ISO 9308-1:2014/A1:2017		- 0

NAGISZ Zrt. (KÜJ 100234604)
Hajdúszoboszló Angyalfháza Broilertelep (KTJ 101342556)
KHV és EKHE Összevont Eljárási Dokumentáció

210/228



Tiszamenti Regionális Vízművek Zrt. Vízműnőség-ellenőrzési Osztály
Debreceni Vizsgálólaboratórium
A NAH által NAH-1-1294/2024 számon akkreditált vizsgálólaboratórium.
4030 Debrecen, Repülőtéri út 12., Debreceni Nemzetközi Repülőtér,
Innovációs Központ, Telefon: 70/400-9568

Laboratóriumi vizsgálati eredmények

Komponens	Eredmény	Mértékegység	Szabvány	Alsó mérés határ	Határérték
Enterococcusok száma	0	TKE/100 ml	MSZ EN ISO 7899-2:2000		- 0
Telepszám 22°C-on	+	3200	TKE/1 ml	MSZ EN ISO 6222:2000	- 500

Jelmagyarázat: nincs jel: a vizsgált paraméter az 5/2023. (I. 12.) Korm. rendeletben és az OTH 800/2002. sz. Körlevelében javasolt határértéket nem lépi túl.
+ a jelölt érték az 5/2023. (I. 12.) Korm. rendelet szerint nagyobb az 1. melléklet 3. és 4. pontjában előírt parametrikus értéktől, illetve telepszámok esetén az OTH 800/2002. sz. Körlevelében javasolt határértéktől.
* a jelölt érték meghaladja az 5/2023. (I. 12.) Korm. rendelet 1. mell. 1, 2, 5 pontjában meghatározott határértékeket.
A határértékkel nem rendelkező komponensekre a megfelelési nyilatkozat nem vonatkozik.
A vizsgálati eredmények csak a megvizsgált mintára vonatkoznak.
Felelősség kizáró nyilatkozat: a Vizsgálólaboratórium a vevő által szolgáltatott azon adatok valóságtartalmáért, melyek az eredmények érvényességére hatással lehetnek, felelősséget nem vállal.
Jelen vizsgálati jelentés a Laboratórium írásbeli engedélye nélkül csak teljes terjedelemben másolható, illetve használható fel (MSZ EN ISO/IEC 17025:2018, 7.8.2.1.)
A vizsgálati jelentéssel kapcsolatosan reklamációt a kiadás dátumától számított 15 napon belül fogadunk el.
Debrecen, 2025. február 28.

NAGISZ Zrt. (KÜJ 100234604)
Hajdúszoboszló Angyalháza Broilertelep (KTJ 101342556)
KHV és EKHE Összevont Eljárási Dokumentáció

211/228



Tiszamenti Regionális Vízművek Zrt. Vízhőszolgáltatási Osztály
Debreceni Vizsgálólaboratórium
A NAH által NAH-1-1294/2024 számon akkreditált vizsgálólaboratórium.
4030 Debrecen, Repülőtéri út 12., Debreceni Nemzetközi Repülőtér,
Innovációs Központ, Telefon: 70/400-9568

VIZSGÁLATI JEGYZŐKÖNYV

Vizsgálati jegyzőkönyv sorszáma: 2369.

Minta típusa:	Szeperált minta	Minta beérkezésének ideje:	2025. február 19.
Mintavétel rendeltetése:	Önellenzés	Minta feldolgozás ideje:	2025. február 19. - 2025. február 26.
Mintavétel típusa:	Szeperált minta	Lezárás ideje:	2025. február 28.
Mintavétel ideje:	2025. február 19.	Minta sorszáma:	02369/2025 - D
Mintavevő neve:			
Mintavevő szervezet neve:	Tiszamenti Regionális Vízművek Zrt. Vízhőszolgáltatási Osztály Debreceni Vizsgálólaboratórium		
Mintavevő szervezet NAH száma:	NAH-1-1294/2024		
Mintavételi eljárás:	Akkreditált		
Megrendelő neve:	NAGISZ Zrt.		
Megrendelő címe:	4181 Nádudvar, Fő u. 119.		
Mintavétel helye:	Angyalháza, 0882 hrsz., NAGISZ Zrt., Brojler csirketelep, 1.sz. kút		

Mintavételi adatlap száma: 716

Külső megrendelés

Mintavétel, helyszíni mérési eredmények (szeperált minta)

Kút száma:	1	Mintavételi hely nyomása:	nem mérhető
Üzem mód:	Automata	Légnomás:	1 022,1 mbar
Talpmélység:	100 m	Teljes szabad gázhozam:	nem mérhető
Szeperálás módja:	Részarámú	Gáz hőmérséklete:	
Szeperátor térfogata:	10 l	Vízhozam a vizsgálat közben:	nem mérhető
Szeperált víz térfogata:	100 l	Víz hőmérséklet:	
Szeperátor csatlakozási helye:	vízszintes nyomóág	Mérőcsoport vezetője:	
Mintavételi szabvány:			
Megjegyzés:	Az 1. sz kút mintavétel előtt 4 órát üzemszerűen, folyamatosan üzemelt.		

Mintavétel, helyszíni mérési eredmények (helyszíni pont)

Komponens	Eredmény	Mértékegység	Szabvány
Mintavétel	teljesítve		MSZ 448-43:1985 3. fejezet
Léghőmérséklet	14	°C	MSZ 21 452-3:1976

Laboratóriumi vizsgálati eredmények

Komponens	Eredmény	Mértékegység	Szabvány	Alsó mérés határ	Határérték
Oldott metán (eredeti minta)	7,79	v/v%	MSZ 448-43:1985 4.4.3 szakasz	0,02	-
Oldott nitrogén (eredeti minta)	65,59	v/v%	MSZ 448-43:1985 4.4.3 szakasz	0,02	-
Oldott oxigén (eredeti minta)	20,98	v/v%	MSZ 448-43:1985 4.4.3 szakasz	0,01	-
Oldott szén-dioxid (eredeti minta)	5,64	v/v%	MSZ 448-43:1985 4.4.3 szakasz	0,02	-
Oldott metán (szén-dioxid-mentes minta)	8,25	v/v%	MSZ 448-43:1985 4.4.3 szakasz	0,02	-
Oldott nitrogén (szén-dioxid- mentes minta)	69,51	v/v%	MSZ 448-43:1985 4.4.3 szakasz		-
Oldott oxigén (szén-dioxid-mentes minta)	22,24	v/v%	MSZ 448-43:1985 4.4.3 szakasz		-
Oldott metán (levegőmentes minta)	21,02	v/v%	MSZ 448-43:1985 4.4.3 szakasz	0,02	-
Oldott nitrogén (levegőmentes minta)	63,75	v/v%	MSZ 448-43:1985 4.4.3 szakasz		-
Oldott szén-dioxid (levegőmentes minta)	15,23	v/v%	MSZ 448-43:1985 4.4.3 szakasz	0,02	-
Oldott gáztartalom	25,17	l/m3			-
Oldott metántartalom	1,96	l/m3		0,02	-
Összes gáztartalom	25,17	l/m3			-
Összes metántartalom	1,96	l/m3		0,02	-

NAGISZ Zrt. (KÜJ 100234604)
Hajdúszoboszló Angyalháza Broilertelep (KTJ 101342556)
KHV és EKHE Összevont Eljárási Dokumentáció

212/228



Tiszamenti Regionális Vízművek Zrt. Vízhigiénia-ellenőrzési Osztály
Debreceni Vizsgálólaboratórium
A NAH által NAH-1-1294/2024 számon akkreditált vizsgálólaboratórium,
4030 Debrecen, Repülőtéri út 12., Debreceni Nemzetközi Repülőtér,
Innovációs Központ, Telefon: 70/400-9568

Jelmagyarázat: ! - nem akkreditált vizsgálat.

A 12/1997. (VIII. 29.) KHMV sz. rendelet alapján a víz metántartalom szerinti fokozata 0,8 l/m³ - 10,0 l/m³ között "B".
A határértékkel nem rendelkező komponensekre a megfelelési nyilatkozat nem vonatkozik.
A vizsgálati eredmények csak a megvizsgált mintára vonatkoznak.
Felelősség kizáró nyilatkozat: a Vizsgálólaboratórium a vevő által szolgáltatott azon adatok valóságtartalmáért, melyek az eredmények érvényességére hatással lehetnek, felelősséget nem vállal.
Jelen vizsgálati jelentés a Laboratórium írásbeli engedélye nélkül csak teljes terjedelemben másolható, illetve használható fel (MSZ EN ISO/IEC 17025:2018, 7.8.2.1.)
A vizsgálati jelentéssel kapcsolatosan reklamációt a kiadás dátumától számított 15 napon belül fogadunk el.
Debrecen, 2025. február 28.

NAGISZ Zrt. (KÜJ 100234604)
Hajdúszoboszló Angyalháza Broilertelep (KTJ 101342556)
KHV és EKHE Összevont Eljárási Dokumentáció

213/228



Tiszamenti Regionális Vízművek Zrt. Vízhőszolgáltatási Osztály
Debreceni Vizsgálólaboratórium
A NAH által NAH-1-1294/2024 számon akkreditált vizsgálólaboratórium.
4030 Debrecen, Repülőtéri út 12., Debreceni Nemzetközi Repülőtér,
Innovációs Központ, Telefon: 70/400-9568

VIZSGÁLATI JEGYZŐKÖNYV

Vizsgálati jegyzőkönyv sorszáma: 2369.

Minta típusa:	Szeperált minta	Minta beérkezésének ideje:	2025. február 19.
Mintavétel rendeltetése:	Önellenzés	Minta feldolgozás ideje:	2025. február 19. - 2025. február 26.
Mintavétel típusa:	Szeperált minta	Lezárás ideje:	2025. február 28.
Mintavétel ideje:	2025. február 19.	Minta sorszáma:	02370/2025 - D
Mintavevő neve:			
Mintavevő szervezet neve:	Tiszamenti Regionális Vízművek Zrt. Vízhőszolgáltatási Osztály Debreceni Vizsgálólaboratórium		
Mintavevő szervezet NAH száma:	NAH-1-1294/2024		
Mintavételi eljárás:	Akkreditált		
Megrendelő neve:	NAGISZ Zrt.		
Megrendelő címe:	4181 Nádudvar, Fő u. 119.		
Mintavétel helye:	Angyalháza, 0882 hrsz., NAGISZ Zrt., Brojler csirketelep, hálózatra menő víz		

Megjegyzés: Műtárgy: gáztalanító. Tárolómedence 1., 20m3, 50%.

Mintavételi adatlap száma: 716

Külső megrendelés

Mintavétel, helyszíni mérési eredmények (szeperált minta)

Kút száma:				Mintavételi hely nyomása:	nem mérhető
Üzem mód:	Automata			Légnymomás:	1 022,1 mbar
Talpmélység:				Teljes szabad gázhozam:	nem mérhető
Szeperálás módja:	Részáramú			Gáz hőmérséklete:	
Szeperátor térfogata:	10 l			Vízhozam a vizsgálat közben:	nem mérhető
Szeperált víz térfogata:	100 l			Víz hőmérséklet:	8,8 °C
Szeperátor csatlakozási helye:	vízszintes nyomóág			Mérőcsoport vezetősége:	
Mintavételi szabvány:					
Megjegyzés:	A kút mintavétel alatt üzemszerűen, folyamatosan üzemelt.				

Mintavétel, helyszíni mérési eredmények (helyszíni pont)

Komponens	Eredmény	Mértékegység	Szabvány
Mintavétel	teljesítve		MSZ 448-43:1985 3. fejezet
Léghőmérséklet	1 - 1	°C	MSZ 21 452-3:1976

Laboratóriumi vizsgálati eredmények

Komponens	Eredmény	Mértékegység	Szabvány	Alsó méréshatár	Határérték
Oldott metán (eredeti minta)	5,32	v/v%	MSZ 448-43:1985 4.4.3 szakasz	0,02	-
Oldott nitrogén (eredeti minta)	67,02	v/v%	MSZ 448-43:1985 4.4.3 szakasz	0,02	-
Oldott oxigén (eredeti minta)	14,60	v/v%	MSZ 448-43:1985 4.4.3 szakasz	0,01	-
Oldott szén-dioxid (eredeti minta)	13,06	v/v%	MSZ 448-43:1985 4.4.3 szakasz	0,02	-
Oldott metán (szén-dioxid-mentes minta)	6,12	v/v%	MSZ 448-43:1985 4.4.3 szakasz	0,02	-
Oldott nitrogén (szén-dioxid- mentes minta)	77,09	v/v%	MSZ 448-43:1985 4.4.3 szakasz	-	-
Oldott oxigén (szén-dioxid-mentes minta)	16,79	v/v%	MSZ 448-43:1985 4.4.3 szakasz	-	-
Oldott metán (levegőmentes minta)	9,47	v/v%	MSZ 448-43:1985 4.4.3 szakasz	0,02	-
Oldott nitrogén (levegőmentes minta)	67,30	v/v%	MSZ 448-43:1985 4.4.3 szakasz	-	-
Oldott szén-dioxid (levegőmentes minta)	23,23	v/v%	MSZ 448-43:1985 4.4.3 szakasz	0,02	-
Oldott gáztartalom	14,70	l/m3		-	-
Oldott metántartalom	0,78	l/m3		0,02	-
Összes gáztartalom	14,70	l/m3		-	-
Összes metántartalom	0,78	l/m3		0,02	-

NAGISZ Zrt. (KÜJ 100234604)
Hajdúszoboszló Angyalháza Broilertelep (KTJ 101342556)
KHV és EKHE Összevont Eljárási Dokumentáció

214/228



Tiszamenti Regionális Vízművek Zrt. Vizminőség-ellenőrzési Osztály
Debreceni Vizsgálólaboratórium
A NAH által NAH-1-1294/2024 számon akkreditált vizsgálólaboratórium.
4030 Debrecen, Repülőtéri út 12., Debreceni Nemzetközi Repülőtér,
Innovációs Központ, Telefon: 70/400-9568

Jelmagyarázat: ! - nem akkreditált vizsgálat.

A 12/1997. (VIII. 29.) KHVM sz. rendelet alapján a víz metántartalom szerinti fokozata 0,8 l/m³ alatt "A".
A határértékkel nem rendelkező komponensre a megfelelési nyilatkozat nem vonatkozik.
A vizsgálati eredmények csak a megvizsgált mintára vonatkoznak.
Felelősség kizáró nyilatkozat: a Vizsgálólaboratórium a vevő által szolgáltatott azon adatok valóságtartalmáért, melyek az eredmények érvényességére hatással lehetnek, felelősséget nem vállal.
Jelen vizsgálati jelentés a Laboratórium írásbeli engedélye nélkül csak teljes terjedelemben másolható, illetve használható fel (MSZ EN ISO/IEC 17025:2018, 7.8.2.1.)
A vizsgálati jelentéssel kapcsolatosan reklamációt a kiadás dátumától számított 15 napon belül fogadunk el.
Debrecen, 2025. február 28.

6.4. TALAJ- ÉS TALAJVÍZ VIZSGÁLATI EREDMÉNY



Analytical Services

Eurofins Analytical Services Hungary Kft.
Környezetanalitikai Laboratórium
H-1045 Budapest, Ánonyus utca 8.
Tel.: (+36 1) 872 3800
Email: kornyezet@laboratorium.hu
www.eurofins.hu/analytical-services-hungary

VIZSGÁLATI JEGYZŐKÖNYV

**Megrendelő: NAGISZ Mezőgazdasági Termelő
és Szolgáltató Zrt.**

4181 Nádudvar, Fő u. 119.

Projekt: NAGISZ Zrt. (2024/K/06635)

Vizsgálati jegyzőkönyv száma: 896717/1

A NAH által NAH-1-1398/2019 számon akkreditált vizsgálólaboratórium.

Analitika kezdete: 2024. 06. 04.

Analitika vége: 2024. 06. 11.

A megrendelő által nyújtott információkért a laboratórium nem vállal felelősséget.

A nem a laboratórium által vett minták mérési eredményei csak a laboratórium rendelkezésére bocsátott mintákra vonatkoznak.

Az Eurofins Analytical Services Hungary Kft. írásbeli engedélye nélkül a vizsgálati jegyzőkönyv csak teljes terjedelmében sokszorosítható.



Jegyzőkönyv
érvényesség
ellenőrzés.

NAGISZ Zrt. (KÜJ 100234604)
Hajdúszoboszló Angyalfháza Broilertelep (KTJ 101342556)
KHV és EKHE Összevont Eljárási Dokumentáció

216/228



Analytical Services

Eurofins Analytical Services Hungary Kft.
Környezetanalitikai Laboratórium
H-1045 Budapest, Anonymus utca 6.
Tel.: (+36 1) 872 3600
Email: kornyezet@laboratorium.hu
www.eurofins.hu/analytical-services-hungary

Vizsgálati mintákat összesítő táblázat
Beszállító: Eurofins Analytical Services H. Beszállítás ideje: 2024/05/24 14:00 Megrendelőlap száma: 2024/017621

Minta jele	Mintavétel ideje	Mintatípus	Egyed-azonosító	Minta-mennyiség	Mintatartó típusa	Tartó-sítás módja	Mintavétel akkreditált státusza	Mintavevő	Megjegyzés
A 0882	2024/04/15	Felszín alatti víz	0005088225	500 cm ³	1 l műanyag edény	Hűtött	Akkreditált	Eurofins Analytical Services Hungary Kft. Környezetanalitikai Laboratórium	
A 0882	2024/04/15	Felszín alatti víz	0005288133	500 cm ³	ÁVK 0.5 l barna üveg	Hűtött	Akkreditált	Eurofins Analytical Services Hungary Kft. Környezetanalitikai Laboratórium	
A 0882	2024/04/15	Felszín alatti víz	0005312571	50 cm ³	OLDOTT FEM 50 ml centrifugacső	Szállításkor tartóssított	Akkreditált	Eurofins Analytical Services Hungary Kft. Környezetanalitikai Laboratórium	
D 0605	2024/04/15	Felszín alatti víz	0005088226	500 cm ³	1 l műanyag edény	Hűtött	Akkreditált	Eurofins Analytical Services Hungary Kft. Környezetanalitikai Laboratórium	
D 0605	2024/04/15	Felszín alatti víz	0005288141	500 cm ³	ÁVK 0.5 l barna üveg	Hűtött	Akkreditált	Eurofins Analytical Services Hungary Kft. Környezetanalitikai Laboratórium	
D 0605	2024/04/15	Felszín alatti víz	0005312060	50 cm ³	OLDOTT FEM 50 ml centrifugacső	Szállításkor tartóssított	Akkreditált	Eurofins Analytical Services Hungary Kft. Környezetanalitikai Laboratórium	
Ny 0673/10	2024/04/15	Felszín alatti víz	0005088229	500 cm ³	1 l műanyag edény	Hűtött	Akkreditált	Eurofins Analytical Services Hungary Kft. Környezetanalitikai Laboratórium	
Ny 0673/10	2024/04/15	Felszín alatti víz	0005267946	500 cm ³	ÁVK 0.5 l barna üveg	Hűtött	Akkreditált	Eurofins Analytical Services Hungary Kft. Környezetanalitikai Laboratórium	
Ny 0673/10	2024/04/15	Felszín alatti víz	0005312062	50 cm ³	OLDOTT FEM 50 ml centrifugacső	Szállításkor tartóssított	Akkreditált	Eurofins Analytical Services Hungary Kft. Környezetanalitikai Laboratórium	
Nya 0676/5	2024/04/15	Felszín alatti víz	0005088227	500 cm ³	1 l műanyag edény	Hűtött	Akkreditált	Eurofins Analytical Services Hungary Kft. Környezetanalitikai Laboratórium	
Nya 0676/5	2024/04/15	Felszín alatti víz	0005288118	500 cm ³	ÁVK 0.5 l barna üveg	Hűtött	Akkreditált	Eurofins Analytical Services Hungary Kft. Környezetanalitikai Laboratórium	
Nya 0676/5	2024/04/15	Felszín alatti víz	0005312071	50 cm ³	OLDOTT FEM 50 ml centrifugacső	Szállításkor tartóssított	Akkreditált	Eurofins Analytical Services Hungary Kft. Környezetanalitikai Laboratórium	
S2 0623	2024/04/15	Felszín alatti víz	0005088230	500 cm ³	1 l műanyag edény	Hűtött	Akkreditált	Eurofins Analytical Services Hungary Kft. Környezetanalitikai Laboratórium	
S2 0623	2024/04/15	Felszín alatti víz	0005288136	500 cm ³	ÁVK 0.5 l barna üveg	Hűtött	Akkreditált	Eurofins Analytical Services Hungary Kft. Környezetanalitikai Laboratórium	
S2 0623	2024/04/15	Felszín alatti víz	0005308010	50 cm ³	OLDOTT FEM 50 ml centrifugacső	Szállításkor tartóssított	Akkreditált	Eurofins Analytical Services Hungary Kft. Környezetanalitikai Laboratórium	
T 0347/1	2024/04/15	Felszín alatti víz	0005088228	500 cm ³	1 l műanyag edény	Hűtött	Akkreditált	Eurofins Analytical Services Hungary Kft. Környezetanalitikai Laboratórium	
T 0347/1	2024/04/15	Felszín alatti víz	0005288140	500 cm ³	ÁVK 0.5 l barna üveg	Hűtött	Akkreditált	Eurofins Analytical Services Hungary Kft. Környezetanalitikai Laboratórium	



Analytical Services

Eurofins Analytical Services Hungary Kft.
Környezetanalitikai Laboratórium
H-1045 Budapest, Anonymus utca 6.
Tel.: (+36 1) 872 3600
Email: kornyezet@laboratorium.hu
www.eurofins.hu/analytical-services-hungary

Minta lele	Mintavétel ideje	Mintatípus	Egyedi azonosító	Minta-mennyiség	Mintatartó típusa	Tartósság módja	Mintavétel akkreditált státusza	Mintavevő	Megjegyzés
T 0347/1	2024/04/15	Falszín alatti víz	0005312676	50 cm ³	OLDOTT FÉM 50 ml centrifugáció	Szállítással tartósított	Akkreditált	Eurofins Analytical Services Hungary Kft. Környezetanalitikai Laboratórium	

NAGISZ Zrt. (KÜJ 100234604)
Hajdúszoboszló Angyalháza Broilertelep (KTJ 101342556)
KHV és EKHE Összevont Eljárási Dokumentáció

218/228



Analytical Services

Eurofins Analytical Services Hungary Kft.

Környezetanalitikai Laboratórium

H-1045 Budapest, Anonymus utca 6.

Tel.: (+36 1) 872 3800

Email: kornyezet@laboratorium.hu

www.eurofins.hu/analytical-services-hungary

Általános vízkémiai paraméterek

Mintatípus: Felszín alatti víz

(1) MSZ EN ISO 10523:2012

(2) MSZ EN 27888:1998

(3) MSZ EN ISO 8467:1998

(4) MSZ EN ISO 9963-1:1998

(5) MSZ EN ISO 10304-1:2009

(6) MSZ EN ISO 11885:2009

(7) EPA Method 160.1:1971

Vizsgált paraméter	Mértékegység	Minta jele			
		A 0882	T 0347/1	D 0605	S2 0623
pH ¹		7,81	8,07	7,83	8,04
Vezetőkéesség 20 °C-on ²	µS/cm	2550	1570	2250	1720
KOlp ³	mgO ₂ /dm ³	2,4	1,0	2,1	1,3
Hidrogén-karbonát ⁴	mg/dm ³	866	824	775	756
Karbonát ⁴	mg/dm ³	<6	<6	<6	<6
Klorid ⁵	mg/dm ³	314	106	287	157
Szulfát ⁵	mg/dm ³	330	80	280	170
Nitrát ⁵	mg/dm ³	<5	37	<5	22
Vas (oldott) ⁶	µg/dm ³	110	110	80	80
Mangán (oldott) ⁶	µg/dm ³	<10	<10	<10	<10
Nátrium (oldott) ⁶	mg/dm ³	594	371	520	399
Kálium (oldott) ⁶	mg/dm ³	1,4	0,6	1,3	1,2
Kalcium (oldott) ⁶	mg/dm ³	36,2	23,5	35,6	29,1
Magnézium (oldott) ⁶	mg/dm ³	19,4	17,8	18,3	17,2
Összes só ^{4, 7}	mg/dm ³	2250	1510	1980	1610

Vizsgált paraméter	Mértékegység	Minta jele	
		Ny 0673/10	Nyá 0676/5
pH ¹		8,08	8,02
Vezetőkéesség 20 °C-on ²	µS/cm	1550	1510
KOlp ³	mgO ₂ /dm ³	1,2	1,3
Hidrogén-karbonát ⁴	mg/dm ³	817	787
Karbonát ⁴	mg/dm ³	<6	<6
Klorid ⁵	mg/dm ³	105	100
Szulfát ⁵	mg/dm ³	80	80
Nitrát ⁵	mg/dm ³	37	35
Vas (oldott) ⁶	µg/dm ³	100	30
Mangán (oldott) ⁶	µg/dm ³	<10	<10
Nátrium (oldott) ⁶	mg/dm ³	368	348
Kálium (oldott) ⁶	mg/dm ³	0,6	0,8
Kalcium (oldott) ⁶	mg/dm ³	23,9	31,1
Magnézium (oldott) ⁶	mg/dm ³	17,8	16,8
Összes só ^{4, 7}	mg/dm ³	1510	1450

Az összes oldott anyagból és a hidrogén-karbonátból számolt érték

A vizsgálatok során használt készülékek: Agilent 5800 ICP-OES 02; Metrohm 855 titrátor; Metrohm 905 titrátor; Metrohm 940 IC

2024. június 20.

Validált rendszerből generált vizsgálati jegyzőkönyv

A NAH által NAH-1-1398/2019 számon akkreditált
vizsgálólaboratórium.

4 / 4

Projekt:
NAGISZ Zrt.
(2024/K/08635)

Vizsg. jegyzők. sz.
896717/1;
2024. 06. 20.

NAGISZ Zrt. (KÜJ 100234604)
Hajdúszoboszló Angyalháza Broilertelep (KTJ 101342556)
KHV és EKHE Összevont Eljárási Dokumentáció

219/228

2024/2257/A



Jegyzőkönyv száma : AR-24-15-002143-01

Eurofins MINERÁG Kft.
A NAH által NAH-1-1207/2023 számon akkreditált vizsgálólaboratórium.
7100 Szekszárd Kasélyúti út 9.
<https://www.eurofins-agro.com/hu>

Vizsgálati jegyzőkönyv
Megrendelő szám EUHU07-00002019
Minta típusa: Talaj
Megrendelő: Eurofins Analytical Services Hungary Korlátolt Felelősségű Társaság 1045 Budapest
Mintavevő: Anonymus utca 6.
Mintavétel ideje: NAGISZ ZRT 2024.04.15
Minta beérkezése: 2024-06-21
Vizsgálat kezdete: 2024-06-21
Vizsgálat vége: 2024-07-08

Laborszám	Mintakód	pH (KCl)	KA	CaCO3 %(m/m)	Humusz %(m/m)	NO2+NO3- N mg/kg	P2O5 mg/kg	K2O mg/kg	Mg mg/kg	Na mg/kg	Zn mg/kg	Cu mg/kg	Mn mg/kg	Össz.só %(m/m)	SO4-S mg/kg	Fe mg/kg
143-2024-00018362	A 0882 a 0-50cm	7.28	48	4.93	3.46	14.4	>700	>800	338	123	3.90	2.98	36.0	0.025	2.12	25.2
143-2024-00018363	A 0882 b 50-100cm	7.33	39	0.927	1.47	10.6	196	326	764	>300	1.02	10.3	>200	0.152	30.5	>200
143-2024-00018364	A 0882 c 100-150cm	7.73	47	12.8	0.71	3.74	104	187	752	>300	<0.5	1.54	12.4	0.263	>50	18.5
143-2024-00018365	T 0347/1 a 0-50cm	7.20	54	3.33	5.41	37.7	695	418	391	54.4	7.77	3.38	>200	0.096	36.8	96.2
143-2024-00018366	T 0347/1 b 50-100cm	7.14	47	2.15	3.12	42.9	86.3	146	669	39.7	1.02	2.47	>200	0.112	34.8	64.5
143-2024-00018367	T 0347/1 c 100-150cm	7.38	50	13.0	1.74	>50	32.0	111	548	111	<0.5	1.21	<10	0.163	>50	<10
143-2024-00018368	D 0605 a 0-50cm	8.25	54	1.15	4.01	18.8	545	296	664	32.8	3.94	5.38	>200	0.081	7.71	>200
143-2024-00018369	D 0605 b 50-100cm	6.83	56	1.20	1.83	12.9	<25	85.5	835	86.3	<0.5	3.54	>200	0.059	8.08	145

Azonosító	Kiadás/Verzió	Oldal
F-117	11/2	1


NAGISZ Zrt. (KÜJ 100234604)
Hajdúszoboszló Angyalháza Broilertelep (KTJ 101342556)
KHV és EKHE Összevont Eljárási Dokumentáció

220/228

Jegyzőkönyv száma : AR-24-15-002143-01																
MINERÁG																
eurofins																
Laborszám	Mintakód	pH (KCl)	KA	CaCO3	Humusz	NO2+NO3-N	P2O5	K2O	Mg	Na	Zn	Cu	Mn	Össz.só	SO4-S	Fe
				%(m/m)	%(m/m)	mg/kg	mg/kg	mg/kg	mg/kg	mg/kg	mg/kg	mg/kg	mg/kg	%(m/m)	mg/kg	mg/kg
143-2024-00018370	D 0605 c 100-150cm	7.30	48	7.01	0.73	9.71	<25	90.3	799	>300	<0.5	1.73	27.6	0.071	2.37	14.7
143-2024-00018371	SZ 0623 a 0-50cm	7.29	42	2.41	2.83	9.83	>700	>600	544	251	3.06	6.25	94.2	0.082	10.2	86.4
143-2024-00018372	SZ 0623 b 50-100cm	8.25	48	10.9	1.33	31.6	>700	>600	713	>300	0.516	2.28	22.6	0.203	33.8	33.5
143-2024-00018373	SZ 0623 c 100-150cm	8.44	52	20.0	0.84	13.4	640	>600	491	>300	<0.5	1.84	15.3	0.242	>50	24.9
143-2024-00018374	Ny 0673/10 a 0-50cm	7.37	52	4.96	1.49	13.3	>700	155	447	72.7	1.92	2.19	44.7	0.036	2.99	33.0
143-2024-00018375	Ny 0673/10 b 50-100cm	7.29	50	6.13	2.09	7.01	60.5	143	430	163	<0.5	1.63	21.2	0.033	2.93	16.1
143-2024-00018376	Nyá 0676/5 a 0-50cm	7.32	50	4.84	3.31	21.8	>700	528	330	130	>10	3.39	47.4	0.046	2.99	28.2
143-2024-00018377	Nyá 0676/5 b 50-100cm	7.54	42	0.757	1.73	15.0	110	135	326	>300	1.16	5.95	>200	0.176	15.3	173
143-2024-00018378	Nyá 0676/5 d 100-150cm	7.98	44	<0.62	0.78	7.09	58.7	160	277	>300	<0.5	3.93	>200	0.226	42.8	92.8

Vizsgálati módszer: lásd melléklet.
A vizsgálati eredmények a megvizsgált mintára vonatkoznak.
A vevő, a miniatétel és a minta adatait a vevőtől származnak.
A vizsgálati jegyzőkönyv a vizsgáló laboratórium írásbeli engedélye nélkül csak teljes terjedelmében másolható.
A *-gal jelölt vizsgálatok nem akkreditáltak.
Reklamációt az Eurofins Minerág Kft. Általános Szerződési Feltételei alapján fogadunk el.

Székszárd 2024.07.08



Azonosító F-117	Kiadás/Verzió 11/2
--------------------	-----------------------

NAGISZ Zrt. (KÜJ 100234604)
Hajdúszoboszló Angyalfáza Broilertelep (KTJ 101342556)
KHV és EKHE Összevont Eljárási Dokumentáció

221/228

	MINERÁG	Eurofins MINERÁG Kft. Laboratórium 7100 Szekszárd, Keselyűsi út 9.
---	----------------	---

Csoportos talajvizsgálati jegyzőkönyv melléklete

Talaj oldható tápanyagvizsgálatok

A vizsgált / mért jellemző	Jelölés a vizsgálati jegyzőkönyv fejlécén	A vizsgálati / mérési módszer azonosítója	Alsó méréshatár, mérési tartomány
Cink (EDTA)	Zn	MSZ 20135:1999 5.1.	alsó méréshatár: 0,5 mg/kg
Foszfór-pentoxid (AL)	P ₂ O ₅	MSZ 20135:1999 5.1.	alsó méréshatár: 25 mg/kg
Kalcium (AL)	Ca	MSZ 20135:1999 5.1.	alsó méréshatár: 0,25 %(m/m)
Kalcium-karbonát (AL)	CaCO ₃	MSZ 20135:1999 5.1.	alsó méréshatár: 0,62 %(m/m)
Kálium-oxid (AL)	K ₂ O	MSZ 20135:1999 5.1.	alsó méréshatár: 30 mg/kg
Kén (KCl)	SO ₄ -S	MSZ 20135:1999 5.1.	alsó méréshatár: 2 mg/kg
Magnézium (KCl)	Mg	MSZ 20135:1999 5.1.	alsó méréshatár: 25 mg/kg
Mangán (EDTA)	Mn	MSZ 20135:1999 5.1.	alsó méréshatár: 10 mg/kg
Nátrium (AL)	Na	MSZ 20135:1999 5.1.	alsó méréshatár: 15 mg/kg
Réz (EDTA)	Cu	MSZ 20135:1999 5.1.	alsó méréshatár: 0,5 mg/kg
Vas (EDTA)	Fe	MSZ 20135:1999 5.1.	alsó méréshatár: 10 mg/kg
Nitrát+nitrit-nitrogén (KCl)	NO ₃ -N+NO ₂ -N	MSZ 20135:1999 5.4.5.	alsó méréshatár: 2,5 mg/kg
pH (KCl) pH (H ₂ O)	pH-KCl pH-H ₂ O	MSZ-08-0206-2:1978 2.1.	mérési tartomány: 2-12
Vízben oldható összes só	Összsó	MSZ-08-0206-2:1978 2.4.	alsó méréshatár: 0,02 %(m/m)
Humusz	Humusz	MSZ-08-0210:1977	alsó méréshatár: 0,2 %(m/m)
Arany-féle kötöttségi szám	K _A	MSZ-08-0205:1978 5.	mérési tartomány: 25-60 K _A
Hidrolitos aciditás (y ₁)	y ₁	MSZ-08-0206-2:1978 2.5.	alsó méréshatár: 2,5

A vizsgálati eredmények és az alsó méréshatárok a légszáraz mintára vonatkoznak.

Azonosító	Kiadás/Verzió	Oldal
F-120	1/1	1/1

6.5. VÍZTARTÁSI PRÓBAJEGYZŐKÖNYV

6.6. FELHASZNÁLT VESZÉLYES ANYAGOK JELLEMZŐI

H-Lúg

Felhasználások: Víz- és klórálló padló- és falburkolatok, berendezési tárgyak felületeinek fertőtlenítésére, valamint textília (ruhaneműk) fehérítésére. Nem használható klórálló felületen. Nem keverhető más tisztítószerrel, savakkal.

Halmazállapot: Folyadék, sárga, klórszagú.

Figyelmeztetés: Veszélyes a vízi környezetre, maró hatású anyag. Fémekre korrozív hatású lehet. Súlyos égési sérülést és szemkárosodást okoz. Nagyon mérgező a vízi élővilágra. Savval érintkezve mérgező gázok képződnek. Tilos más termékkel együtt használni. Veszélyes gázok (klór) szabadulhatnak fel.

Összetevők: Nátrium-hipoklorit <10%, nátrium-hidroxid 0,5-1%.

Különleges kockázat: A termék égése során különböző mérgező égéstermékek, szén-dioxid, szén-monoxid képződik. Ezek belégzése nagyon veszélyes, különösen zárt térben, vagy magas koncentrációban.

Környezetvédelmi intézkedések: Szüntessük meg az anyag ömlését, ha ez biztonságosan megtehető. A kiömlött anyagot védőgáttal kerítsük el. A kiömlött anyag felszíni- és talajvizetekbe, csatornába nem kerülhet! Ártalmatlanítása veszélyes hulladékként történjék. Ha nagy mennyiségű oldat került a szabadba azonnal értesíteni kell a helyi hatóságot (katasztrófavédelem)

Szennyezésmentesítési módszerek: Nem gyúlékony közömbös anyaggal (pl. homokkal) fel kell itatni és zárt tartályokba kell helyezni ártalmatlanítás céljából. Soha nem szabad használni éghető (pl. fűreszpor) anyagot a kiömlött anyag felitására.

Cid Complex

Felhasználások: Az állategészségügy területén az állattartó épületek mosható felületeinek, (padozat, falak, mennyezet), berendezési tárgyainak, eszközeinek és állatszállító járművek fertőtlenítése.

Halmazállapot: Folyékony, áttetsző, alkoholos, fenyőillat.

Figyelmeztetés: Irritáló, maró hatású anyag, emberre ártalmas. Lenyelve ártalmas. Súlyos égési sérülést és szemkárosodást okoz. Allergiás bőrreakciót válthat ki. Súlyos szemkárosodást okoz. Belélegezve allergiás és asztmás tüneteket és nehéz légzést okozhat. Légúti irritációt okozhat. Ártalmas a vízi élővilágra, hosszan tartó károsodást okoz.

Összetevők: propán-2-ol, alkil-dimetil-benzil-ammónium-klorid, glutáraldehid, didecildimetilammónium-klorid, bifenil-2-ol

Környezetvédelmi óvintézkedések: A környezetbe jutott terméket, illetve a képződő hulladékot a hatályos környezetvédelmi előírásoknak megfelelően kell kezelni. A termék és a belőle származó hulladék élővízbe, talajba és közcsonnába jutását meg kell akadályozni. Amennyiben környezetszennyeződéssel járó esemény következett be, haladéktalanul értesíteni kell az illetékes hatóságot. A szennyezett víz külön gyűjtendő és megfelelő módon ártalmatlanítandó. Ha gáz szabadul fel és a vízvezetékekbe, csatornába, vagy a talajba jut, azonnal értesíteni kell az illetékes hatóságokat. A szabadba jutott keveréket itassuk fel nedvszívó anyaggal (homok, szerves nedvszívó anyag). A szennyezett területet bő vízzel tisztítsuk meg.

Tárolás: A tartályokat szorosan lezárva, hűvös, jól szellőző helyen, hőforrásoktól távol tároljuk.

Virex

Felhasználások: Fertőtlenítő állattenyésztéshez. Állategészségügy területén az állattartó épületek mosható felületeinek, berendezési tárgyainak és a beléptető medencében jármű kerekek, gumicsizma fertőtlenítésére alkalmazható.

Halmazállapot: Folyó por, enyhén klórozott.

Figyelmeztetés: Irritáló, maró hatású anyag, veszélyes a vízi környezetre. Lenyelve ártalmas. Súlyos égési sérülést és szemkárosodást okoz. Allergiás bőrreakciót válthat ki. Mérgező a vízi élővilágra, hosszan tartó károsodást okoz.

Összetevők: Szulfaminsav, pentakálium, malinsav, benzolszulfonsav, mono-C10-14-alkil származékok, nátriumsók, troklozén-nátrium, dikálium peroxodiszulfát.

Tűz esetén toxikus gázok keletkezhetnek.

Környezetvédelmi óvintézkedések: A lehető leggyorsabban távolítson el minden összeférhetetlen anyagot. Csak az erre kiképzett személyzet avatkozhat be. Az anyagot ne öntse közvetlenül a lefolyóba illetve a környezetbe. A termék kis mennyiségű kiömlése esetén: Korlátozza a porképződést. Söpörje fel mechanikusan. Fogja fel kármentő tartályba. A termék nagy mennyiségű kiömlése esetén: Járjon el hasonló módon, mint a kisebb kiömlések esetén. Soha ne tegye vissza a kiömlött terméket az eredeti tartályába újrahasználatra. Az ártalmatlanításhoz tárolja megfelelő, egyértelműen felcímkézett és zárt edényzetben.

Felmelegedés vagy tűz esetén mérgező gázok képződhetnek.

Virkon S

Felhasználások: Por alakú fertőtlenítőszer.

Halmazállapot: Por, rózsaszín, kellemes, illatosított.

Figyelmeztetés: Maró hatású anyag. Bőrirritáló hatású. Súlyos szemkárosodást okoz. Ártalmas a vízi élővilágra, hosszan tartó károsodást okoz.

Összetevők: Pentakálium-bisz(peroximonoszulfát)-bisz(sulfát), benzolszulfonsav-C10-13 alkil származék, nátrium só, almasav, szulfaminsav, nátrium-toluolszulfonát, dikálium-peroxidiszulfát, dipentén.

A termék maga nem tűzveszélyes, de oxigén tartalmú, fokozhatja más anyagok égését.

Környezetvédelmi óvintézkedés: A kiszóródott anyag csatornába vagy élő vizekbe ne jusson! A hulladékkezelés, a megsemmisítés a helyi előírásoknak megfelelően történjen.

Mentesítés: A terméket felporzás mentesen, szárazon seperjük, lapátoljuk össze és a felhasználásra alkalmatlanná vált terméket száraz, zárt tartályban tároljuk a helyi előírásoknak megfelelően történő megsemmisítésig. A maradékot bő vizes felmosással takarítsuk fel. Kis mennyiség kiszóródása, vagy a hígított termék kiömlése esetén a szokásos takarítási eljárásokat kell alkalmazni.

Perfect Base

Felhasználások: Habzó, erősen lúgos folyékony tisztítószer foglalkozásszerű felhasználásra nem ionos és amfoter felületaktív anyagokat, komplexképzőt és butil-diglikolt tartalmaz. Felületek, padozat, fal, mennyezet, berendezési tárgyak tisztítására, a szerves szennyeződések, zsírok eltávolítására állattartó telepeken, mezőgazdasági épületekben.

Halmazállapot: Folyékony, folyadék, nem színezett, szagtalan.

Veszélyes összetevő: nátrium-hidroxid.

Tárolás: Hűvös helyen lúgtól, élelmiszerektől távol tartandó! Ne keverjük más készítményekkel!

Figyelmeztetés: Maró hatású anyag. Súlyos égési sérülést és szemkárosodást okoz. Ártalmas a vízi élővilágra, hosszan tartó károsodást okoz.

Környezetvédelmi óvintézkedések: Állítsa le a szivárgást. Akadályozza meg a kiömlött termék szétterülését. Kerülje el, hogy a kifolyt termék talajba, felszíni és talajvízbe, csatornába, pincékbe jusson. Kerülni kell a termék véletlenszerű környezetbe jutását.

Mentesítés: Nagy mennyiségű kiömlött terméket inert, folyadékfelszívó anyaggal (pl. homok, föld, általános megkötő) kell befedni, felitatni, összegyűjteni és zárt tartályban megfelelően felcímkézve tárolni. A helyi előírásoknak megfelelően semmisíttessük meg. A maradékot bő vizes felmosással lehet feltakarítani, sok vízzel kell öblíteni.

Bradolife

Felhasználása: Biocid készítmény. Higiénés kézfertőtlenítésre alkalmazható. Töményen hígítatlanul kell alkalmazni. A gél alaposan ledörzsöljük a kézen és hagyjuk megszáradni.

Halmazállapot: Színtelen, tiszta, viszkózus gél. Enyhén parfümös, alkoholos szagú.

Figyelmeztetés: Tűzveszélyes folyadék és gőz.

Összetevők: Etanol <73%

Környezetvédelmi óvintézkedések: Akadályozzuk meg a kiömlött anyag szétterjedését. ne engedjük felszíni- vagy talajvízbe, talajba és csatornába jutni.

Mentesítés: A nagy mennyiségben kiszivárgott vagy kiömlött anyagot, inert nedvszívó anyaggal (homok, föld) fel kell itatni és zárt, címkével ellátott edényben kell gyűjteni, hő- és gyújtóforrástól, szikrától távol kell tartani. A szennyezett anyagot az előírásoknak megfelelően kell ártalmatlanítani.

Egyéb óvintézkedések: Más fertőtlenítő- és tisztítószerrel nem keverhető. Csak teljesen megszáradt kézzel szabad elektromos készülékhez nyúlni. Csak ép bőrfelületen alkalmazható. Hőtől és gyújtóforrástól, szikrától távol tartandó.

Intra Multi-Dess

Figyelmeztetések: Irritáló, gyúlékony, veszélyes a vízi környezetre. Allergiás bőrreakciót okozhat. Tűzveszélyes folyadék és gőz. Fémekre korrozív hatású lehet. Lenyelve ártalmas. Súlyos égési sérülést és szemkárosodást okoz. Nagyon mérgező a vízi élővilágra. A termék nem hajlamos öngyulladásra, nem robbanásveszélyes.

Halmazállapot: Folyadék. Színtelentől a halvány sárgáig. Csípős, enyhén szappan illatú.

Környezeti óvintézkedések: Ne engedjük a termékkel szennyezett vizet a csatornarendszerbe vagy felszíni vizekbe ömleni.

Mentesítés: Gyűjtsük össze a kijuttatott felitató anyagot. A termékkel szennyezett anyagot tartalmazó felitató anyagot a termékkel azonos veszélyességűnek kell tekinteni. Ha szükséges, a felitató anyagot több ízben is ki kell juttatni. Amennyiben a termék a talajra került, úgy a talajtakaró felső rétegének összegyűjtése is indokolt lehet a szennyezőanyag terjedésnek megakadályozása érdekében.

Mol Hygi Fluid

Felhasználás: Fertőtlenítő folyadék. Biocid termék, hatóanyag: etil-alkohol. Virucid, baktericid és fungicid hatású.

Figyelmeztetések: Tűzveszélyes, irritáló anyag. Fokozottan tűzveszélyes folyadék és gőz. Súlyos szemirritációt okoz.

Összetevők: Etil-alkohol, glicerin, metil-etil-keeton, izopropil-alkohol.

Veszélyes égéstermék: égés esetén szén-monoxid, szén-dioxid keletkezhet.

Környezetvédelmi óvintézkedések: Kifolyás estén élővízbe, talajba, csatornába jutását meg kell akadályozni. Közterületre való kiömlés, ill. élővízbe jutás esetén értesíteni kell az illetékes hatóságokat.

Mentesítés: Kiömlés szárazföldre: Minden gyújtóforrás eltávolítandó. Zárt térben a megfelelő szellőztetésről gondoskodni kell. A kiömlött és gáttal körülvett terméket fel kell szivattyúzni, illetve folyadékmegkötő anyaggal (homok, föld, örölt mészkőpor, vermikulit, egyéb nem éghető adszorbens) szedjük fel. A felszedett terméket gyűjtjük megfelelően feliratozott tároló edényben, újrafelhasználás vagy ártalmatlanítás céljából. Veszélyes hulladékként kezelendő. A szennyezett terület nagymennyiségű vízzel történő mosással takarítandó fel.

Kiömlés élővízbe: Értesíteni kell az illetékes hatóságokat.

Lupro-Cid

Felhasználás: takarmány adalékanyag.

Hallmazállapot: Folyékony. Színtelen, tiszta, átlátszó szúrós szagú.

Figyelmeztetés: Maró hatású anyag, irritatív. Belélegezve ártalma. Lenyelve ártalmas. Bőrirritáló. Súlyos szemkárosodást okoz. Légúti irritációt okozhat.

Összetevők: hangyasav, propionsav.

Környezetvédelmi óvintézkedés: Csatornába, felszíni vizekbe, talajvízbe engedni nem szabad.

Mentesítés: Nagy mennyiségek esetén: Gáttal körülfogni, elszigetelni. Alkoholálló habbal befedni. Lepumpálni. Maradék: Folyadékmegkötő (abszorbens) anyagokkal (pld. homok, kovasav, savmegkötő, általános abszorbens, fűrészpör) határoljuk be és vegyük fel. Az abszorbeált, felvett anyagot az előírásoknak megfelelően ártalmatlanítsuk. A tisztítási műveleteket légzésvédő készülék viselése mellett kell végrehajtani.

Mosópor

Figyelmeztetés: Veszélyes keverék. Irritáló anyag. Súlyos szemirritációt okoz.

Összetevők: Nátrium-karbonát, Nátrium-szilikát, Nátrium-perkarbonát, C10-13 alkil benzolszulfonsav nátrium só.

Halmazállapot: szilárd, fehér rózsaszín szemcsékkel, kellemes illat.

Környezetvédelmi óvintézkedés: Kerülje a kiömlött anyag szétoszlását és tovább terjedését és érintkezését a talajjal, vízfolyásokkal, lefolyókkal és csatornákkal. Tájékoztassa az illetékes hatóságot, amennyiben a termék környezetszennyezést okozott (csatornák, vízfolyások, talaj vagy levegő).

Mentesítés: Kis mennyiség szabadba jutása: A szabadba jutott terméket felcímkézett tartályban gyűjtse össze.

Nagy mennyiség szabadba jutása: A kiömlött anyagot széllel szemben közelítse meg. Akadályozza meg az anyag csatornába, vízfolyásba, pincébe vagy zárt helyre jutását. Kerülje a porképződést. Szárazon ne seperje. HEPA szűrővel ellátott szívó berendezéssel gyűjtse össze és felcímkézett, jól lezárt tartályban tárolja. Engedéllyel rendelkező vállalkozóval végeztesse el az ártalmatlanítást.

Sampon, tusfürdő

Nem veszélyes készítmény. Szembe kerülés esetén azt bő vízzel kell kiöblíteni. Lenyelés, szemsérülés esetén orvosi ellátás szükséges.

Tilos a készítményt, annak fel nem használt maradékát, csomagolóburkolatát élő vízbe, közcatornába és talajba juttatni. A készítmény maradékai veszélyes hulladéknak minősülnek.

Flóraszept

Felhasználás: Fertőtlenítő hatású folyékony tisztítószer.

Halmazállapot: Színtelen folyadék.

Figyelmeztetés: Maró hatású anyag, veszélyes a vízi környezetre. Fémekre korrozív hatású lehet. Súlyos égési sérülést és szemkárosodást okoz. Nagyon mérgező a vízi élővilágra.

Összetevők: Cocamine oxide, nátrium-hipoklorit oldat 95% aktív klór, nátrium-hidroxid.

Környezetvédelmi óvintézkedések: Kerülje a kiömlött anyag szétoszlását és tovább terjedését és érintkezését a talajjal, vízfolyásokkal, lefolyókkal és csatornákkal. Tájékoztassa az illetékes hatóságot, amennyiben a termék környezetszennyezést okozott (csatornák, vízfolyások, talaj vagy levegő). Vízszennyező anyag. Nagy mennyiségben kijutva ártalmas lehet a környezetre. A kiömlött anyagot össze kell gyűjteni.

Mentesítés: A kiömlött anyagot széllel szemben közelítse meg. A kiömlött anyag elfolyását gátolja meg és nem éghető felítató anyaggal, például homokkal, földdel, vermikulittal vagy kovafölddel itassa fel, majd a helyi rendelkezések szerinti ártalmatlanításhoz helyezze gyűjtőedénybe.

Sósav

Felhasználás: Saválló, különféle vízköves felületek, szerelvények vízkőmentesítő tisztítására. Nem keverhető lúgokkal, lúgos tisztítószerekkel, hipokloritokkal.

Figyelmeztetés: Irritáló, maró hatású anyag. Súlyos égési sérülést és szemkárosodást okoz. Légúti irritációt okozhat. Fémekre korrozív hatású lehet.

Kémiai leírás: sósav hígított vizes oldata. Sósav <25%

Halmazállapot: Színtelen folyadék. Szag: jellegzetes, savas.

Az anyag nem éghető. Tűz során irritatív, maró és mérgező gázok, gőzök, füst, hidrogén-klorid gáz keletkezik.

Környezetvédelmi óvintézkedés: Nagy mennyiségben a termék és a belőle származó hulladék élővízbe, talajba és közcsatornába jutását meg kell akadályozni. Nagy mennyiség szabadba kerülése esetén az illetékes hatóságot értesíteni kell.

Mentesítés: A szabadba jutott terméket fel kell itatni (homok, kovaföld, savmegkötő, általános megkötő anyag), majd mechanikusan össze kell gyűjteni. A mentesítés során a személyi védőfelszereléseket viselni kell. Az összegyűjtött hulladékot megfelelően felcímkézett, jól záródó saválló tartályba kell helyezni a szakszerű ártalmatlanításig. A tartály megválasztásakor figyelembe kell venni, hogy a hulladék is korrozív hatású fémekre. Kizárólag szakember útmutatásával semlegesíthető. A szennyezett területet bő vízzel fel kell mosni.

Mészhidrát

Kalcium-hidroxid.

Figyelmeztetés: Irritatív, maró hatású anyag. Bőrirritáló hatású. Súlyos szemkárosodást okoz. Légúti irritációt okozhat.

Halmazállapot: fehér vagy fehéres (bézs) színű por.

Az anyag nem éghető.

Környezetvédelmi óvintézkedés: Kerülni kell az anyag kiszóródását. A kiömlött anyagot helyezzük megfelelő tárolóba. Szárazon kell tartani, ha lehetséges. Fedett területen kerülni kell a felesleges porképződést. A termék nem juthat ellenőrizetlenül a természetes vizekbe (pH érték növelés). Nagyobb mennyiségű anyag vizekbe való kijutását jelenteni kell a környezetvédelmi hatóságoknak.

Mentesítés: Minden esetben kerülni kell a porképződést. Tároljuk az anyagot a lehető legszárazabb állapotban. Szedjük fel a terméket mechanikus úton, száraz módszerrel. Használjunk porszívó berendezést vagy lapátoljuk zsákokba.

Rovarirtó

Felhasználás: Zárt térben légyirtásra, illetve rejtett életmódú rovarok (csótány, ágyi poloska) rejtékhelyről való kiűzésére szolgáló készítmény. Biocid termék.

Figyelmeztetések: Irritatív, emberre ártalmas, veszélyes a vízi környezetre. Lenyelve és a légutakba kerülve halálos lehet. Súlyos szemirritációt okoz. Feltehetően rákot okoz. Károsítja a szerveket. Nagyon mérgező a vízi élővilágra.

Halmazállapot: Folyadék, sárga színű, petróleum szagú.

Összetevők: Szénhidrogének, C10-C13, n-alkánok, izoalkánok, ciklikusok, piperonil-butoxid, d-Tetrametrin.

Nem robbanásveszélyes, de a gőzök a levegővel robbanásveszélyes elegyet alkotnak.

Környezetvédelmi óvintézkedések: A környezetbe jutott terméket, illetve a képződő hulladékot a hatályos környezetvédelmi előírásoknak megfelelően kell kezelni. A termék és a belőle származó hulladék élővízbe, talajba és közcsatornába jutását meg kell akadályozni. Amennyiben környezetszennyeződéssel járó esemény következett be, haladéktalanul értesíteni kell az illetékes hatóságot.

Mentesítés: A szabadba jutott keveréket nedvszívó anyaggal kell felitatni, majd az összegyűjtött hulladékot szakszerű eltávolításig, ártalmatlanításig megfelelő, címkével ellátott, zárható veszélyes hulladékgyűjtő tartályba helyezve kell tárolni.

Mosogatószer

Felhasználás: Mosó- és tisztító termék

Halmazállapot: Folyadék, színezett. Kellemes (parfüm) illatú.

Figyelmeztetés: Irritatív. Ártalmas a vízi élővilágra, hosszan tartó károsodást okoz. Súlyos szemirritációt okoz.

Összetevők: Sodium Laureth Sulfate, Lauamine Oxide

Nem tűzveszélyes, nem éghető.

Környezetvédelmi óvintézkedés: Fogyasztói szerek, melyek a felhasználást követően a lefolyóba kerülnek. Talaj és vízszennyeződés megelőzése. Meg kell előzni, hogy a szennyvízrendszerbe kerüljön.

Mentesítés: A felitatott anyagot zárható tárolóedényekbe kell kanalizálni.