

**EGYSZERŰSÍTETT  
ELŐZETES RÉGÉSZETI DOKUMENTÁCIÓ**

***SALGÓTARJÁN, FÖLDSZINTES BEVÁSÁRLÓKÖZPONT***

***FEJLESZTÉSE***

***I-II. ÜTEM (6074/3, 6074/1 HRSZ.)***

A

***STOP.SHOP. STARJÁN KFT.***

megrendelésére

készítette:

A



**FORSTER**  
KÖZPONT



Forster Gyula Nemzeti Örökségvédelmi és Vagyongazdálkodási Központ

Budapest, 2016.

## **1. AZ ELŐZETES RÉGÉSZETI DOKUMENTÁCIÓ TÁRGYA, ELKÉSZÍTÉSÉNEK CÉLJA, KÉSZÍTŐI**

### **1.1. Az ERD tárgya: *Salgótarján, földszintes bevásárlóközpont fejlesztése***

**1.2. A tervezett változtatás helyszíne:** Salgótarján belterületen a Csokonai út 21-27. szám alatt.

**1.3. Az ERD megrendelője:** Az előzetes régészeti dokumentáció a *Stop.Shop. Starján Kft.* megrendelésére készült.

**1.4. Az ERD megrendelésének célja:** Beruházói, tervezői előzetes kockázatfelmérés valamint hatósági, szakhatósági előírás teljesítése.

A beruházás a kulturális örökség védelméről szóló 2001. évi LXIV. törvény (továbbiakban Kötv.) 7.§ (20) bekezdés alapján nagyberuházásnak minősül, ezért a Kötv. 23/C. § (1) alapján nagyberuházás megvalósítása esetén Előzetes régészeti dokumentációt kell készíteni; amelyet – a régészeti örökség és a műemléki érték védelmével kapcsolatos szabályokról szóló 39/2015. (III. 11.) Kormányrendelet (a továbbiakban: Korm. R.) 22. § (6) alapján – a földmunkával járó tevékenység engedélyezésére irányuló azon első hatósági eljárás megindítására irányuló kérelemhez kell mellékelni, amelyben az örökségvédelmi hatóság eljár, vagy szakhatóságként részt vesz.

**1.5.** Az ERD-t a Forster Gyula Nemzeti Örökségvédelmi és Vagyongazdálkodási Központ készítette.

**1.6.** Az ERD elkészítése során *a kulturális örökség védelméről szóló 2001. évi LXIV. törvény (Kötv.) és a Kormány, a régészeti örökség és a műemléki érték védelmével kapcsolatos szabályokról szóló 39/2015. (III. 11.) Kormány rendeletének (Korm. R.)* előírásait alkalmaztuk.

**1.7.** A megrendelői adatszolgáltatás alapján, a terület korábban beépített és bolygatott jellege nem indokolja, vagy nem teszi lehetővé próbafeltárás elvégzését, így a Korm. R. 20. § alapján, *egyszerűsített ERD* készül, próbafeltárás alkalmazása nélkül.

## **2. RÉGÉSZETI ÉRTÉKVIZSGÁLAT, LELŐHELY-DIAGNOSZTIKAI VIZSGÁLATOK**

### **2.1. Az értékvizsgálat során alkalmazott módszerek**

Az Előzetes régészeti dokumentáció elkészítése során adattári, térképészeti és szakirodalmi adatgyűjtést végeztünk.

### **2.2. Az érintett örökségi elemek számbavétele, állapotának ismertetése**

#### **2.2.1. Adattári, térképészeti, szakirodalmi adatgyűjtés**

A tervezett beruházás Nógrád megyében, Salgótarján belterületén fog megvalósulni. Tájföldrajzi szempontból a Tarján-patak völgye egy észak-déli irányú, pár száz méter széles völgy, mely fizikálisan is elválasztja egymástól a Karancs nevű kistájat a tőle nyugatra fekvő Medves-vidék kistájtól. A Tarján-patak völgyében megfigyelt áthalmozott üledékrétegek jórészt mesterséges ráhordástól, a zagyvapálfalvai völgyszakasz erőteljes antropogén felszínátalakító folyamatairól árulkodnak. Ezek eredményeit jelzik a történelmi térképek és történeti adatok összehasonlító vizsgálatai is.<sup>1</sup> A területet az első katonai felmérés – 1782-85 – térképe „Kis-Pálfalva” településtől északra, beépítetlen részként ábrázolja. A második katonai felmérésen a vizsgált terület Pálfalva Alsó településtől északra található, a patak völgyében, annak árterében. A harmadik katonai felmérésen a vizsgált terület az Alsó Pálfalva település és a patak közötti részen található. A beruházási területen 1969-től 2009-ig gyárépületek álltak. A lebontott épületek helye jelenleg törmelékes feltöltésű, gazos terület.

A Forster Gyula Nemzeti Örökségvédelmi és Vagyongazdálkodási Központ közhiteles lelőhely-nyilvántartása, és a szakirodalom alapján az érintett terület 250 méteres körzetében 3 nyilvántartott régészeti lelőhelyről gyűjtöttünk információt.

Sorszám	Lelőhely neve	Nyilvántartási szám	Lelőhely típusa	Lelőhely kora	Adattári jelzete, hivatkozás
1.	<b>Salgótarján, Zagyvapálva- Temető</b>	58475	temető	késő bronzkor Árpád-kor	KÖH 600/48/2008
			templom	késő középkor Árpád-kor késő középkor	
2.	<b>Salgótarján, Pálfalva</b>	57132	falu temető templom	középkor	KÖH 600/48/2008 KÖH 600/2197/2008 KÖH 600/2876/2007 KÖH 600/2007/2007
			ház telep	római kor	
			urna	pilinyi kultúra	

<sup>1</sup> GUBA Szilvia: Geoarchaeológiai megközelítések és lehetőségek ember és környezet rekonstrukciójára egy későbronzkori temető feltárása kapcsán. Szakdolgozat, Szegedi Tudományegyetem Természettudományi és informatikai kar Földtani és Őslénytani Tanszék 2011, 20 (továbbiakban: GUBA 2011)

Sorszám	Lelőhely neve	Nyilvántartási szám	Lelőhely típusa	Lelőhely kora	Adattári jelzete, hivatkozás
3.	<b>Salgótarján, Bolgár-kertek</b>	36398	urna	pilinyi kultúra Kyjatice-kultúra	Die Spätbronzezeit Nordostungarns. [ArchHung LI (1984).]  A zagyvapálfalvi bronzkori urnatemető [ArchÉrt 40 (1923-1926) 60-69.]  Die Zagyvapálfalva Gruppe der Pilinyer-Kultur [ActaArchHung 19 (1967) 229-305]  Újabb ásatásaim a zagyvapálfalvi bronzkori urnatemetőben [ArchÉrt 43 (1929) 35-40.]  NyTI-278/2003 KÖH 600/2007/2007 KÖH 600/1320/2005

### 2.2.2. Régészeti terepbejárás

A beruházás Salgótarján belterületén, a volt BRG gyár területén, korábban beépített területeken fog megvalósulni, így terepbejárást nem végeztünk.

### 3. AZ ÉRTÉKVIZSGÁLAT EREDMÉNYÉNEK ÖSSZEFOGLALÁSA

A közhiteles leelőhely-nyilvántartás adatai alapján a tervezett beruházás hatókörében három régészeti leelőhelyet azonosítottunk:

Sorszám	Név	Nyilvántartási azonosító	Azonosítás alapja
1.	<b>Salgótarján, Zagyvapálva-Temető</b>	58475	adatgyűjtés
2.	<b>Salgótarján, Pálfalva</b>	57132	adatgyűjtés
3.	<b>Salgótarján, Bolgár-kertek</b>	36398	adatgyűjtés

Az azonosított régészeti leelőhelyek részletes szakmai adatait a mellékelt Dokumentáció, a leelőhely téradatait a térképmellékletek, illetve térinformatikai állományok tartalmazzák.

### 4. FELTÁRÁSI PROJEKTTERV

#### 4.1. A változtatási szándékok ismertetése<sup>2</sup>

A beruházási terület a Csokonai út 21-27. szám alatt lévő 6074 helyrajzi számú, 43.510 m<sup>2</sup> területű telek. A földrészlet megosztását követően a 6074 helyrajzi számú telek négy alszámú (6074/1-4) részre osztották. A 6074/3 helyrajzi számú telekrészen (10.124 m<sup>2</sup>) kerül megépítésre első ütemben egy 2.477 m<sup>2</sup> alapterületű épület, a 6074/1 helyrajzi számú telken (22.145 m<sup>2</sup>) egy 9.128 m<sup>2</sup> alapterületű épület a második ütemben.

Az alapozásra alkalmas réteg helyzete alapján az épületek alapozása mélyalapozás, a tartószerkezeti műleírás szerint fűrt cölöpszerkezet valószínűsíthető. A pillérek alsó befogását az alapozásnál ismertetett kehelyalapok (pillértalpak) biztosítják. Az alapozási munkák előtt durva tereprendezés készül, a humuszos felső, törmelékes réteg eltávolítása. Ez a felső réteg a 2009-ig itt álló épületek lebontását követően 90-230 cm-en salakos, homokos, kavicsos, törmelékes feltöltés. A talajmechanikai szakvélemény alapján az alapozásra alkalmas homok-kavics mintegy 8,5 m-en található.

#### 4.2. Örökségvédelmi hatáselemzés, örökségvédelmi hatáscsökkentő javaslatok

A beruházás 50 méteres körzetében egy régészeti lelőhelyet azonosítottunk, melynek területe a beruházás által közvetlenül nem érintett. Salgótarján, Bolgár-kertek (36398) régészeti lelőhelyet keletről a Tarján-patak völgye határolja, az adattári és szakirodalmi adatok alapján nem terjed annak túloldalára.<sup>3</sup>

Az előzetes régészeti dokumentáció készítése során végzett adatgyűjtés alapján megállapítottuk, hogy a tervezett beruházás régészeti lelőhelyet nem érint. A Kötv. 23/E. § (5) értelmében a kivitelezés földmunkái régészeti megfigyelés mellett végezhetőek.

Amennyiben a beruházás földmunkái során régészeti jelenség kerül elő, azt régészeti megfigyelés keretében végzett bontómunka során kell feltárni. A Kötv. 23/E. § (6) értelmében a nagyberuházáshoz kapcsolódó régészeti megfigyelést akkreditált intézménynek kell végezni a feltárás vezetőjének irányításával.

Az ERD és a Feltérési projektterv, valamint a megbízói (kivitelezői) adatszolgáltatás alapján kalkulált keretösszeget a megbízó (beruházó vagy kivitelező) és az illetékes intézmény között

<sup>2</sup> A változtatási szándékok leírása a tartószerkezeti műszaki leírás alapján készült.

<sup>3</sup> GUBA 2011, 13.

kötött szerződésben kell rögzíteni. A pénzügyi teljesítés utólagos elszámolással a valós, megbízó által igazolt teljesítés (munkaórák) arányában történik.

#### 4.3. A javasolt örökségvédelmi intézkedések költség- és időkalkulációja

##### 4.3.1. Régészeti lelőhelyeken

Az elvégzett vizsgálatok alapján régészeti lelőhely nem található a beruházás területén.

##### 4.3.2. Földmunkákkal érintett, egyéb feltérési módszerekkel fel nem tárt területeken

A Korm. R. 24. § (3) alapján a kivitelezés során a földmunkákkal érintett, és egyéb feltérési módszerekkel fel nem tárt területen régészeti megfigyelést kell biztosítani.

Ennek tervezése során, mind a beruházónak (kivitelezőnek), mind a régészeti megfigyelést végző szakembernek, intézménynek fel kell készülni a földmunkák során előkerülő régészeti jelenségek szakszerű feltérására, dokumentálására. Mindez egyrészt jelentősen lassíthatja a kivitelezés ütemét, a régészeti jelenségek feltérásáig és teljes körű dokumentálásáig az érintett helyszíneken a földmunkákat fel kell függeszteni.

Régészeti megfigyelés mellett végzett földmunkák tervezett idővonzata (munkaóra)*	Nettó egységár**	Kalkulált nettó keretösszeg
nem kalkulálható	8000 Ft/óra, de legalább 36.000 Ft/nap	nem kalkulálható

\* A megrendelővel történt egyeztetés alapján becsült idővonzat

\*\*Kötv. 19. § (4) alapján, a Korm. R. 5. mellékletében meghatározott hatósági egységárak szerint

##### 4.3.3. Régészeti megfigyelés keretében végzett bontómunka

Amennyiben a beruházás földmunkái során régészeti jelenség kerül elő, azt régészeti megfigyelés keretében végzett bontómunka során kell feltárni.

A Korm. R. 17. § (1) alapján, ha a régészeti megfigyelés során régészeti bontómunka válik szükségessé, akkor legalább a beruházási földmunkával érintett mélységig az előkerült régészeti jelenség vonatkozásában a régészeti bontómunkát és az elsődleges leletfeldolgozást a régészeti megfigyelés keretében kell elvégezni. A Korm. R. 17. § (2) alapján az (1) bekezdés szerinti

régészeti bontómunka megkezdését a járási építésügyi és örökségvédelmi hivatalnak be kell jelenteni.

Ha a nagyberuházás régészeti megfigyelése során előkerült régészeti lelőhely vagy lelet a kivitelezés hátráltatása nélkül régészeti bontómunka keretében nem tárható fel, a régészeti megfigyelést végző intézmény haladéktalanul értesíti a hatóságot. A szükséges intézkedésekről a bejelentés kézhezvételétől számított öt napon belül a hatóság helyszíni szemle alapján dönt (Korm. R. 25/A. § (2)).

Eljárás	Érintett terület	Nettó egységár*	Kalkulált nettó keretösszeg	Idővonzat
Régészeti megfigyelés keretében végzett bontómunka	előkerülő jelenségektől függően	3150 Ft/m <sup>2</sup>	előkerülő jelenségektől függően	előkerülő jelenségektől függően

\*Kötv. 19. § (4) alapján, a Korm. R. 5. mellékletében meghatározott hatósági egységárak szerint

#### 4.4. Régészeti költségek összesen

Vizsgálat típusa	Nettó egységár*	Becsült idővonzat	Nettó költség
Régészeti megfigyelés	8000 Ft/óra, de legalább 36.000 Ft/nap	ismeretlen	Nem kalkulálható
Régészeti megfigyelés keretében végzett bontómunka	3150 Ft/m <sup>2</sup>	ismeretlen	Nem kalkulálható
<b>Összesen</b>	<b>Nem kalkulálható</b>		

\* Kötv. 19. § (4) alapján, a Korm. R. 5. mellékletében meghatározott hatósági egységárak szerint.

A feltüntetett, becsült idővonzat és az ebből kalkulált költségek a megrendelő adatszolgáltatásán alapulnak. A Korm. R. 24. § (3) alapján a régészeti megfigyelést a kivitelezés teljes területén el kell végezni és a feladatvégző intézménnyel a maradéktalan régészeti feladatellátáshoz szükséges időkeretre kell szerződést kötni. A költségek elszámolása a megrendelő által leigazolt tényleges teljesítés (megfigyelés esetében a terepen töltött, leigazolt munkaórák, bontómunka esetén a feltárt terület mérete) alapján történik.

#### **4.5. A régészeti megfigyelés elvégzésére jogszabály által kijelölt feladatellátó intézmény megjelölése**

A Kötv. 23/E. § (2) és (6) bekezdése alapján, a nagyberuházást megelőző feltárást, illetve nagyberuházáshoz kapcsolódó régészeti megfigyelést csak akkreditált, feltárássra jogosult intézmény vagy a jogszabályban kijelölt örökségvédelmi szerv végezhet.

A Korm. R. 23. § (1) és a nagyberuházást megelőző régészeti feltárás végzésére jogosult intézmények és a feltárásban alvállalkozóként részt vevő szervezetek akkreditálásának szabályairól és eljárásrendjéről szóló 14/2015. (III. 11.) MvM rendelet 3. § (9) értelmében a miniszterelnökség a honlapján teszi közzé az akkreditált intézmények és szervezetek jegyzékét.

Jelen projekt esetben a feladatellátásra jogosult akkreditált intézmény a Hermann Ottó Múzeum.

A Kötv. 22. § (11) bekezdés alapján a feltárássra jogosult intézménynek és a beruházónak a jogszabályban meghatározott adattartalomnak a beruházó által történő rendelkezésre bocsátásától számított 15 napon belül kell megkötni.

A Kötv. 23/E. § (2b) bekezdés alapján, ha az akkreditált intézmény a megelőző feltárássra vonatkozó szerződést 15 napon belül nem köti meg, a régészeti feladatok ellátásáról a jogszabályban kijelölt örökségvédelmi szerv gondoskodik.

*Budapest, 2016. július 25.*



*Szakos Éva*

*régész*

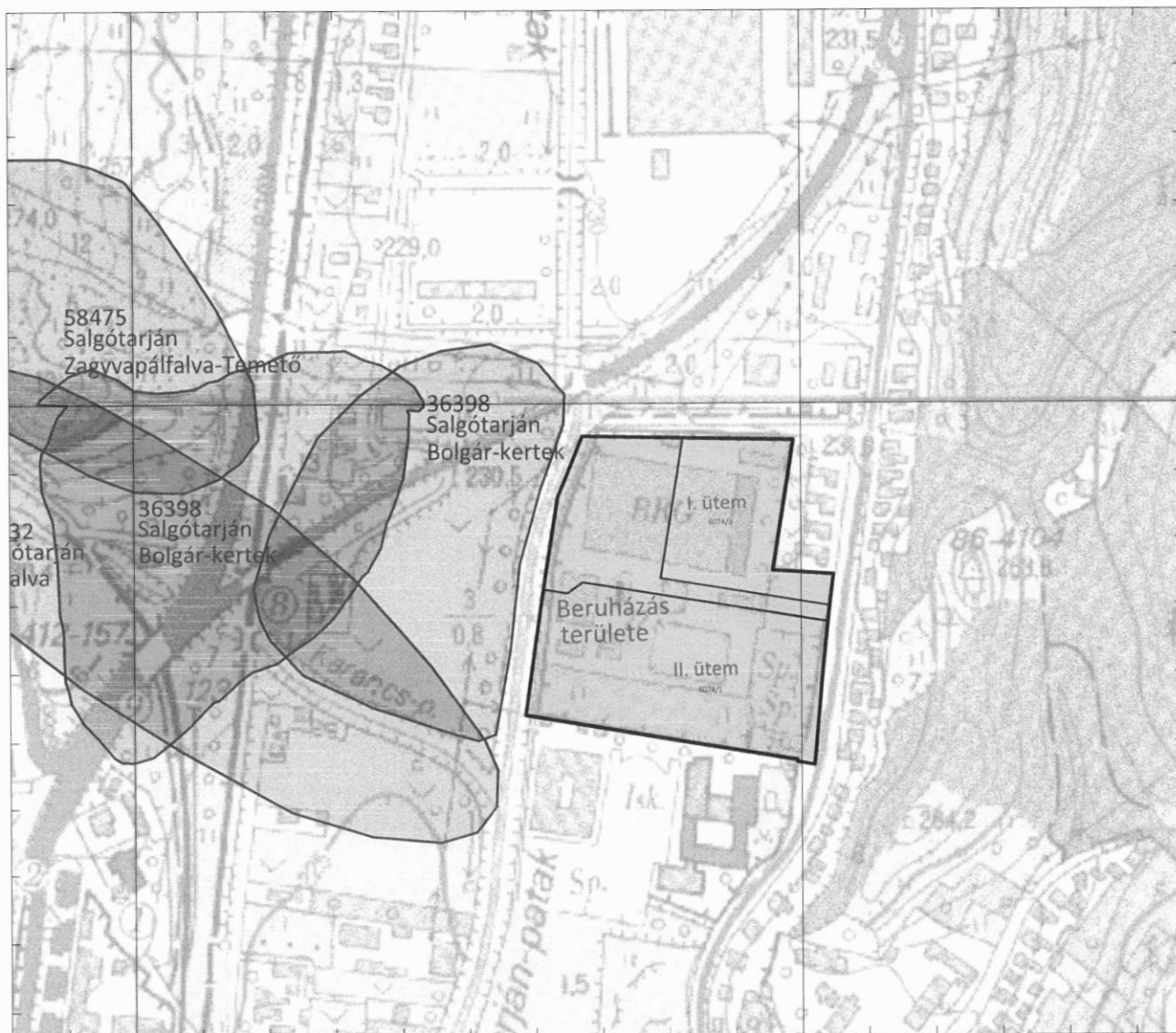
*Forster Gyula Nemzeti Örökségvédelmi és  
Vagyongazdálkodási Központ*



705000

705500

304000



304000

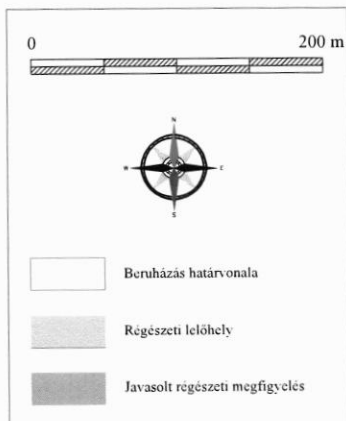
705000

705500

## Javasolt Örökségvédelmi Intézkedés

**Salgótarján - földszintes bevásárlóközpont fejlesztése ERD-hez kapcsolódó régészeti kutatás**

## Topográfiai Térkép



<b>FORSTER</b> <small>KÖZPONT</small>	<b>FORSTER GYULA NEMZETI ÖRÖKSÉGVÉDELMI ÉS VAGYONGAZDÁLKODÁSI KÖZPONT</b>		A kutatás vezetője  <b>Szakos Éva</b>
A kutatást végző intézmény	<b>Forster Központ</b>		
Leptek: M = 1:5000	<b>Salgótarján, Zagyvapálfalva-Temető (58475)  Salgótarján, Pálfalva (57132)  Salgótarján, Bolgár-kertek (69398) régészeti lelőhelyek  ERD-hez kapcsolódó örökségvédelmi javaslat  2016. június</b>		
Térképlap száma 84-412			
Vetületi rendszer Egységes Országos Vetület			
Magassági alapszint Balti alapszint			
Geodézia Forster Központ RSZF	Megrendelő <b>Stop Shop.Starján Kft.</b>	Térkép készítésének dátuma <b>2016. 07. 05.</b>	Projekt kód: <b>400433</b>
Térinformátika Forster Központ RSZF			

# ***JELENTÉS***

## ***ELŐZETES RÉGÉSZETI DOKUMENTÁCIÓ***

készítése során végzett

### ***Adatgyűjtés***

*szakmai eredményeiről*



Forster Gyula Nemzeti Örökségvédelmi és Vagyongazdálkodási Központ

Budapest, 2016.

## SZÖVEGES ISMERTETÉS

A *Stop.Shop. Starján Kft.* által megrendelt „*Salgótarján, földszintes bevásárlóközpont fejlesztése*” projekt kapcsán adatgyűjtést végeztünk.

### 1. Adatgyűjtés -eredmények:

Az Előzetes régészeti dokumentáció elkészítése során adattári, térképészeti és szakirodalmi adatgyűjtést végeztünk.

A tervezett beruházás Nógrád megyében, Salgótarján belterületén fog megvalósulni. A történelmi térképek és történeti adatok összehasonlító vizsgálatai alapján,<sup>1</sup> a területet az első katonai felmérés – 1782-85 – térképe „Kis-Pálfalva” településtől északra, beépítetlen részként ábrázolja.

A második katonai felmérésen a vizsgált terület Pálfalva Alsó településtől északra található, a patak völgyében, annak árterében. A harmadik katonai felmérésen a vizsgált terület az Alsó Pálfalva település és a patak közötti részen található. A beruházási területen 1969-től 2009-ig gyárépületek álltak. A lebontott épületek helye jelenleg törmelékes feltöltésű, gázos terület.

A Forster Gyula Nemzeti Örökségvédelmi és Vagyongazdálkodási Központ közhiteles lelőhely-nyilvántartása, és a szakirodalom alapján az érintett terület 250 méteres körzetében 3 nyilvántartott régészeti lelőhelyről gyűjtöttünk információt. A beruházás 50 méteres körzetében egy régészeti lelőhelyet azonosítottunk, melynek területe a beruházás által közvetlenül nem érintett. Salgótarján, Bolgár-kertek (36398) régészeti lelőhelyet keletről a Tarján-patak völgye határolja, az adattári és szakirodalmi adatok alapján nem terjed annak túloldalára.<sup>2</sup>

Budapest, 2016. július 25.



Szakos Éva

régész

*Forster Gyula Nemzeti Örökségvédelmi és  
Vagyongazdálkodási Központ*

<sup>1</sup> GUBA Szilvia: Geoarchaeológiai megközelítések és lehetőségek ember és környezet rekonstrukciójára egy későbronzkori temető feltárása kapcsán. Szakdolgozat, Szegedi Tudományegyetem Természettudományi és informatikai kar Földtani és Őslénytani Tanszék 2011, 20 (továbbiakban: GUBA 2011)

<sup>2</sup> GUBA 2011, 13.

# **DOKUMENTÁCIÓ**

## ***ADATGYŰJTÉS***

***SALGÓTARJÁN, FÖLDSZINTES BEVÁSÁRLÓKÖZPONT***

***FEJLESZTÉSE***



**2016**

**1. Az ERD tárgyat képező beruházás 250 méter széles övezetében található régészeti lelőhelyekre vonatkozó, közhiteles lelőhely-nyilvántartási adatok**

Név:	Nyilv.t. szám:	Típusa:	Kora:	A lh.-en végzett tevékenység		
				éve	típusa	vezetője
<i>Salgótarján, Zagyvapálva -Temető</i>	58475	<i>temető</i>	<i>bronzkor-késő bronzkor</i>	2007	<i>Helyszíni szemle</i>	<i>Bácsmegi Gábor</i>
		<i>temető</i>	<i>Árpád-kor</i>			
		<i>temető</i>	<i>késő középkor</i>			
		<i>templom</i>	<i>Árpád-kor</i>			
		<i>templom</i>	<i>késő középkor</i>			
<i>Salgótarján, Pálfalva</i>	57132	<i>falu</i>	<i>középkor</i>	2007	<i>Helyszíni szemle</i>	<i>Bácsmegi Gábor</i>
		<i>temető</i>	<i>középkor</i>			
		<i>templom</i>	<i>középkor</i>			
		<i>ház</i>	<i>római kor</i>	2007	<i>Ásatás</i>	<i>Vaday Andrea</i>
		<i>telep</i>	<i>római kor</i>			
		<i>urna</i>	<i>pilinyi kultúra</i>	2008	<i>Ásatás</i>	<i>Vaday Andrea</i>
<i>Salgótarján, Bolgár- kertek</i>	36398	<i>urna</i>	<i>pilinyi kultúra</i>	1927	<i>Ásatás</i>	<i>Hillebrand Jenő</i>
		<i>urna</i>	<i>Kyjatice- kultúra</i>	1927	<i>Ásatás</i>	<i>Hillebrand Jenő</i>
				2004	<i>Ásatás</i>	<i>Vaday Andrea</i>
				2007	<i>Helyszíni szemle</i>	<i>Bácsmegi Gábor</i>

**2. Az ERD tárgyat képező beruházás területén és 250 méter széles övezetében található régészeti lelőhelyekre vonatkozó, a közhiteles lelőhely-nyilvántartás információit módosító adatok**

Név:	Nyilv.t. szám:	Típusa:	Kora:	A lh.-en végzett tevékenység		
				éve	típusa	vezetője
-	-	-	-	-	-	-



Szakos Éva

régész

**Forster Gyula Nemzeti Örökségvédelmi és  
Vagyongazdálkodási Központ**

704800

705600

304000

303200



304000

303200

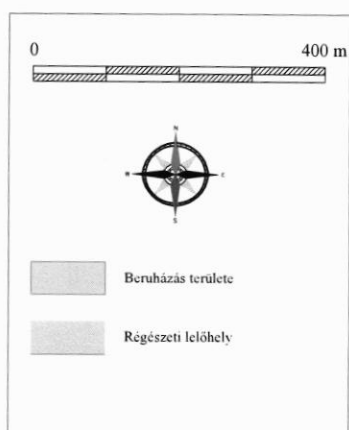
704800

705600

## Adatgyűjtés

Salgótarján - földszintes bevásárlóközpont fejlesztése ERD-hez kapcsolódó régészeti kutatás

## Topográfiai Térkép



FORSTER	FORSTER GYULA NEMZETI ÖRÖKSÉGVÉDELMI ÉS VAGYONGAZDÁLKODÁSI KÖZPONT		A kutatás vezetője
A kutatást végző intézmény	Forster Központ		Szakos Éva
Lépték: M = 1:10000	Salgótarján, Zagyvapálfalva-Temető (58475) Salgótarján, Pálfalva (57132) Salgótarján, Bolgár-terek (69398) régészeti lelőhelyek ERD-hez kapcsolódó adatgyűjtés 2016. június		
Térképlap száma 84-412			
Vetületi rendszer Egységes Országos Vetület			
Magassági alapszint Balti alapszint			
Geodézia Forster Központ RSZF	Megrendelő Stop.Shop.Starján Kft.	Térkép készítésének dátuma 2016. 07. 05.	
Térinformátika Forster Központ RSZF		Projekt kód 400433	

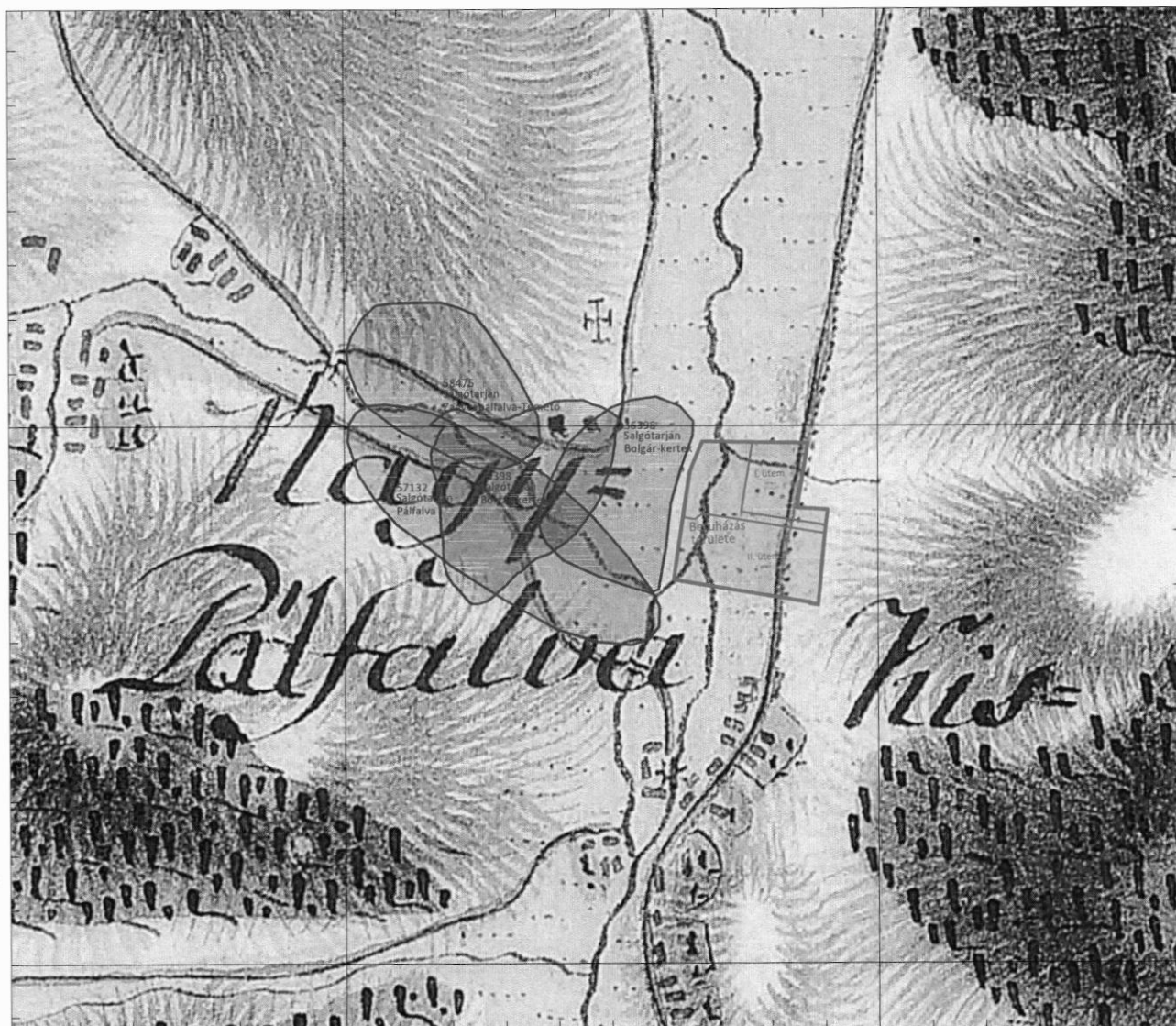


704800

705600

304000

303200



704800

705600

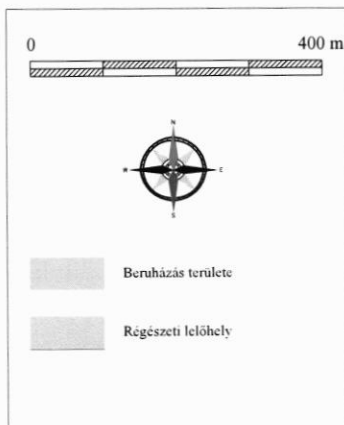
304000

303200

## Adatgyűjtés

Salgótarján - földszintes bevásárlóközpont fejlesztése ERD-hez kapcsolódó régészeti kutatás

### I. Katonai Felmérés (1763-1787)



<b>FORSTER</b> KÖZPONT	<b>FORSTER GYULA NEMZETI ÖRÖKSÉGVÉDELMI ÉS VAGYONGAZDÁLKODÁSI KÖZPONT</b>		A kutatás vezetője
A kutatást végző intézmény	<b>Forster Központ</b>		Szakos Éva
Leptek:	M = 1:10000		
Térképlap száma	84-412		
Vetületi rendszer	Egységes Országos Vetület		
Magassági alapszint	Balti alapszint		
Geodézia	Forster Központ RSZF		
Terminatika	Forster Központ RSZF		
	Megrendelő Stop Shop. Starján Kft.		Térkép készítésének dátuma 2016. 07. 05.
			Projekt kód: 400433

704800

705600

304000

304000

303200

303200



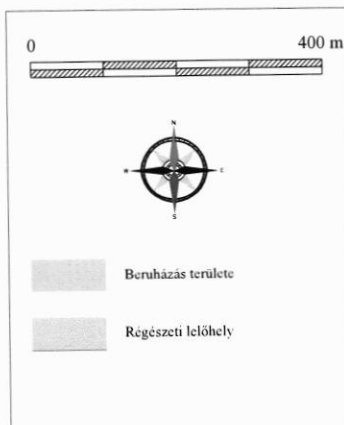
704800


705600

## Adatgyűjtés

**Salgótarján - földszintes bevásárlóközpont fejlesztése ERD-hez kapcsolódó régészeti kutatás**

## II. Katonai Felmérés (1806-1869)



<div> <b>FORSTER</b> <small>KÖZPONT</small></div>		<b>FORSTER GYULA NEMZETI ÖRÖKSÉGVÉDELMI ÉS VAGYONGAZDÁLKODÁSI KÖZPONT</b>		A kutatás vezetője	
A kutatást végző intézmény				Szakos Éva	
<b>Forster Központ</b>					
Lepték		<b>Salgótarján, Zagyvapálfalva-Temető (58475)</b> <b>Salgótarján, Pálfalva (57132)</b> <b>Salgótarján, Bolgár-kertek (69398) régészeti lelőhelyek</b> <b>ERD-hez kapcsolódó adatgyűjtés</b> <b>2016. június</b>			
M = 1:10000					
Terkeplap száma					
84-412					
Vetületi rendszer					
<b>Egységes Országos Vetület</b>					
Magassági alapszint					
<b>Balti alapszint</b>					
Geodézia		Megrendelő		Térkép készítésének dátuma	
<b>Forster Központ</b> <small>RSZF</small>				<b>2016. 07. 05.</b>	
Terminformatika		Stop Shop.Starján Kft.		Projekt kód	
<b>Forster Központ</b> <small>RSZF</small>				<b>400433</b>	



704800

705600

304000

303200



704800

705600

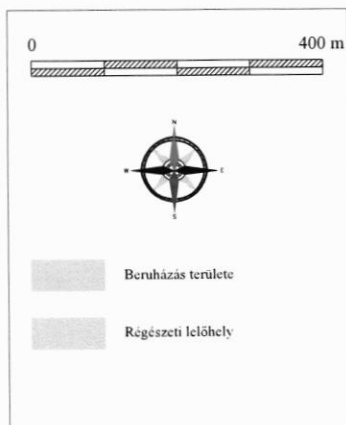
304000

303200

## Adatgyűjtés

Salgótarján - földszintes bevásárlóközpont fejlesztése ERD-hez kapcsolódó régészeti kutatás

### III. Katonai Felmérés (1869-1887)



<b>FORSTER</b> <small>KÖZPONT</small>	<b>FORSTER GYULA NEMZETI ÖRÖKSÉGVÉDELMI ÉS VAGYONGAZDÁLKODÁSI KÖZPONT</b>		A kutatás vezetője  Szakos Éva
	A kutatást végző intézmény <b>Forster Központ</b>		
Leptek: M = 1:10000	Salgótarján, Zagyvapálfalva-Temető (58475) Salgótarján, Pálfalva (57132) Salgótarján, Bolgár-kertek (69398) régészeti lelőhelyek ERD-hez kapcsolódó adatgyűjtés 2016. június		
Térképlap száma 84-412			
Vetületi rendszer Egységes Országos Vetület			
Magassági alapszint Balti alapszint			
Geodézia Forster Központ <small>RSZF</small>	Megrendelő Stop Shop.Starján Kft.	Térkép készítésének dátuma 2016. 07. 05.	
Términformatika Forster Központ <small>RSZF</small>		Projekt kód: 400433	