



Azonosító: M-7.03-MVJ-T	MINTAVÉTELI JEGYZŐKÖNYV Talajmintavétel végzéséhez	 mintavevő és vizsgáló szervezet
Mintavételi jegyzőkönyv azonosító:		
GEON-0060-MV-T-2025.07.29./1		

A NAH által NAH-1-1823/2023 számon akkreditált vizsgálólaboratórium.

Mintavételi terv azonosító:	GEON-0060-MT-T-2025.07.29.	Munkaszám:	GEON-0060/2025				
Megrendelő neve és címe:	GEON system Kft. 3519 Miskolc, Görömbölyi út 39/A						
Mintavételi pont helye, jellege:	hatósági előírásnak megfelelően, pontminta					xfurat <input type="checkbox"/> nyílt feltárás	
Vizsgálandó komponensek, vizsgáló laboratóriumok:	fémek, TPH, PAH, BTEX						
Mintavételi pont adatai:	Pont jele:	1	X GPS	47 ° 35 ' 6"	Y GPS	19° 33' 47"	Z [mBf]: -
	furat						
Minta kód:	TURA 1						
Mintavétel ideje [év,hó,nap]:	2025.07.29.			Mintavétel a mintavételi terv szerint:	x igen <input type="checkbox"/> nem <input type="checkbox"/>		
Alkalmazott szabványok:	MSZ 21470-1:1998						
				Mintavételi módszer:	x pontminta <input type="checkbox"/> átlagminta <input type="checkbox"/>		
Mintavételi tervtől való eltérés esetén indoklás:	-						
Mintavételi körülmények:	megfelelőek, mintavételt nem bef.			Talajvíz mélysége [m]:	Megütött: -		Nyugalmi: -
Mintavétel módja, leírása:	<input type="checkbox"/> gépi	<input checked="" type="checkbox"/> kézi	Mintavételi berendezések típusa:	Borro típusú fúróberendezés, mintavevő kanál			
Mintavétel mélysége(i) [m]:	0,5	1,0	1,5				
Minta mennyiségek [kg]:	3	3	3				
Minta jellege:	x bolygatott <input type="checkbox"/> bolygatatlan <input type="checkbox"/>			Megjelenés*:	talajra jellemző		
Átlagminták [db x kg] és képzésük módja:	-						
Párhuzamos minták száma, elhelyezése:	-			Ellenminták száma, elhelyezése:	-		
Rétegsor leírás, szennyezettség:	Mélység [m]		Rétegleírás		Szennyezettség		
	0-0,4		barna nagyon száraz kevert agyag		organoleptikus vizsgálat alapján nincs		
	0,4-1,8		világossárga nagyon száraz kemény agyag		organoleptikus vizsgálat alapján nincs		
Megjegyzés, egyéb észrevételek:	A fúrást végezte: Szilágyi Tamás fúrómester.						
Jegyzőkönyvet kiegészítő dokumentumok:	<input type="checkbox"/> 1. Mintavételi terv, <input type="checkbox"/> 2. Térkép, <input type="checkbox"/> 3. Egyéb:						
Mintavevő neve:	Dr. Szabó Attila	Dátum:	2025.07.29.	Aláírás:			

*Az akkreditálási területen kívül eső vizsgálat.


Hatályos: 2025.04.06-tól

1/1


GEON system Kft. mintavevő és vizsgáló szervezet

3519 Miskolc, Görömbölyi út 39/A

Tel: 06-46-200-120, 06-1-700-4001, e-mail: office@geonsystem.hu, web: www.geonsystem.hu

Azonosító: M-7.03-MVJ-T	MINTAVÉTELI JEGYZŐKÖNYV Talajmintavétel végzéséhez	 mintavevő és vizsgáló szervezet
Mintavételi jegyzőkönyv azonosító:		
GEON-0060-MV-T-2025.07.29./2		

A NAH által NAH-1-1823/2023 számon akkreditált vizsgálólaboratórium.

Mintavételi terv azonosító:	GEON-0060-MT-T-2025.07.29.	Munkaszám:	GEON-0060/2025				
Megrendelő neve és címe:	GEON system Kft. 3519 Miskolc, Görömbölyi út 39/A						
Mintavételi pont helye, jellege:	hatósági előírásnak megfelelően, pontminta					xfurat <input type="checkbox"/> nyílt feltárás	
Vizsgálandó komponensek, vizsgáló laboratóriumok:	fémek, TPH, PAH, BTEX						
Mintavételi pont adatai:	Pont jele:	2	X GPS	47 ° 35 ' 7"	Y GPS	19° 33' 47"	Z [mBf]: -
	furat						
Minta kód:	TURA 2						
Mintavétel ideje [év,hó,nap]:	2025.07.29.			Mintavétel a mintavételi terv szerint:	x igen <input type="checkbox"/> nem <input type="checkbox"/>		
Alkalmazott szabványok:	MSZ 21470-1:1998						
				Mintavételi módszer:	x pontminta <input type="checkbox"/> átlagminta <input type="checkbox"/>		
Mintavételi tervtől való eltérés esetén indoklás:	-						
Mintavételi körülmények:	megfelelőek, mintavételt nem bef.			Talajvíz mélysége [m]:	Megütött: -		Nyugalmi: -
Mintavétel módja, leírása:	<input type="checkbox"/> gépi	<input checked="" type="checkbox"/> kézi	Mintavételi berendezések típusa:	Borro típusú fúróberendezés, mintavevő kanál			
Mintavétel mélysége(i) [m]:	0,5	1,0	1,5				
Minta mennyiségek [kg]:	3	3	3				
Minta jellege:	<input checked="" type="checkbox"/> bolygatott <input type="checkbox"/> bolygatatlan			Megjelenés*:	talajra jellemző		
Átlagminták [db x kg] és képzésük módja:	-						
Párhuzamos minták száma, elhelyezése:	-			Ellenminták száma, elhelyezése:	-		
Rétegsor leírás, szennyezettség:	Mélység [m]		Rétegleírás		Szennyezettség		
	0-0,8		kevert, száraz kötőrmelékes feltöltés		organoleptikus vizsgálat alapján nincs		
	0,8-1,5		sárga sodorható agyag		organoleptikus vizsgálat alapján nincs		
Megjegyzés, egyéb észrevételek:	A fúrást végezte: Szilágyi Tamás fúrómester.						
Jegyzőkönyvet kiegészítő dokumentumok:	<input type="checkbox"/> 1. Mintavételi terv, <input type="checkbox"/> 2. Térkép, <input type="checkbox"/> 3. Egyéb:						
Mintavevő neve:	Dr. Szabó Attila	Dátum:	2025.07.29.	Aláírás:			

*Az akkreditálási területen kívül eső vizsgálat.


Hatályos: 2025.04.06-tól

1/1


GEON system Kft. mintavevő és vizsgáló szervezet

3519 Miskolc, Görömbölyi út 39/A

Tel: 06-46-200-120, 06-1-700-4001, e-mail: office@geonsystem.hu, web: www.geonsystem.hu

Azonosító: M-7.03-MVJ-T	MINTAVÉTELI JEGYZŐKÖNYV Talajmintavétel végzéséhez	 mintavevő és vizsgáló szervezet
Mintavételi jegyzőkönyv azonosító:		
GEON-0060-MV-T-2025.07.29./3		

A NAH által NAH-1-1823/2023 számon akkreditált vizsgálólaboratórium.

Mintavételi terv azonosító:	GEON-0060-MT-T-2025.07.29.	Munkaszám:	GEON-0060/2025				
Megrendelő neve és címe:	GEON system Kft. 3519 Miskolc, Görömbölyi út 39/A						
Mintavételi pont helye, jellege:	hatósági előírásnak megfelelően, pontminta					xfurat <input type="checkbox"/> nyílt feltárás	
Vizsgálandó komponensek, vizsgáló laboratóriumok:	fémek, TPH, PAH, BTEX						
Mintavételi pont adatai:	Pont jele:	3	X GPS	47 ° 35 ' 8"	Y GPS	19° 33' 47"	Z [mBf]: -
	furat						
Minta kód:	TURA 3						
Mintavétel ideje [év,hó,nap]:	2025.07.29.			Mintavétel a mintavételi terv szerint:	x igen <input type="checkbox"/> nem <input type="checkbox"/>		
Alkalmazott szabványok:	MSZ 21470-1:1998						
				Mintavételi módszer:	x pontminta <input type="checkbox"/> átlagminta <input type="checkbox"/>		
Mintavételi tervtől való eltérés esetén indoklás:	-						
Mintavételi körülmények:	megfelelőek, mintavételt nem bef.			Talajvíz mélysége [m]:	Megütött: -		Nyugalmi: -
Mintavétel módja, leírása:	<input type="checkbox"/> gépi	<input checked="" type="checkbox"/> kézi	Mintavételi berendezések típusa:	Borro típusú fúróberendezés, mintavevő kanál			
Mintavétel mélysége(i) [m]:	0,5	1,0	1,5				
Minta mennyiségek [kg]:	3	3	3				
Minta jellege:	<input checked="" type="checkbox"/> bolygatott <input type="checkbox"/> bolygatatlan			Megjelenés*:	talajra jellemző		
Átlagminták [db x kg] és képzésük módja:	-						
Párhuzamos minták száma, elhelyezése:	-			Ellenminták száma, elhelyezése:	-		
Rétegsor leírás, szennyezettség:	Mélység [m]		Rétegleírás		Szennyezettség		
	0-0,6		kevert, száraz agyag		organoleptikus vizsgálat alapján nincs		
	0,6-1,7		sárga, kemény sovány száraz agyag, nehezen fúrható		organoleptikus vizsgálat alapján nincs		
Megjegyzés, egyéb észrevételek:	A fúrást végezte: Szilágyi Tamás fúrómester.						
Jegyzőkönyvet kiegészítő dokumentumok:	<input type="checkbox"/> 1. Mintavételi terv, <input type="checkbox"/> 2. Térkép, <input type="checkbox"/> 3. Egyéb:						
Mintavevő neve:	Dr. Szabó Attila	Dátum:	2025.07.29.	Aláírás:			

*Az akkreditálási területen kívül eső vizsgálat.

Hatályos: 2025.04.06-tól

1/1

GEON system Kft. mintavevő és vizsgáló szervezet


3519 Miskolc, Görömbölyi út 39/A

Tel: 06-46-200-120, 06-1-700-4001, e-mail: office@geonsystem.hu, web: www.geonsystem.hu


TURA hulladéklerakó

Talajmintavételi helyek

Jelmagyarázat

 TURA

 TURA-3

 TURA -2

 TURA -1

Google Earth

Image © 2025 Airbus



40 m