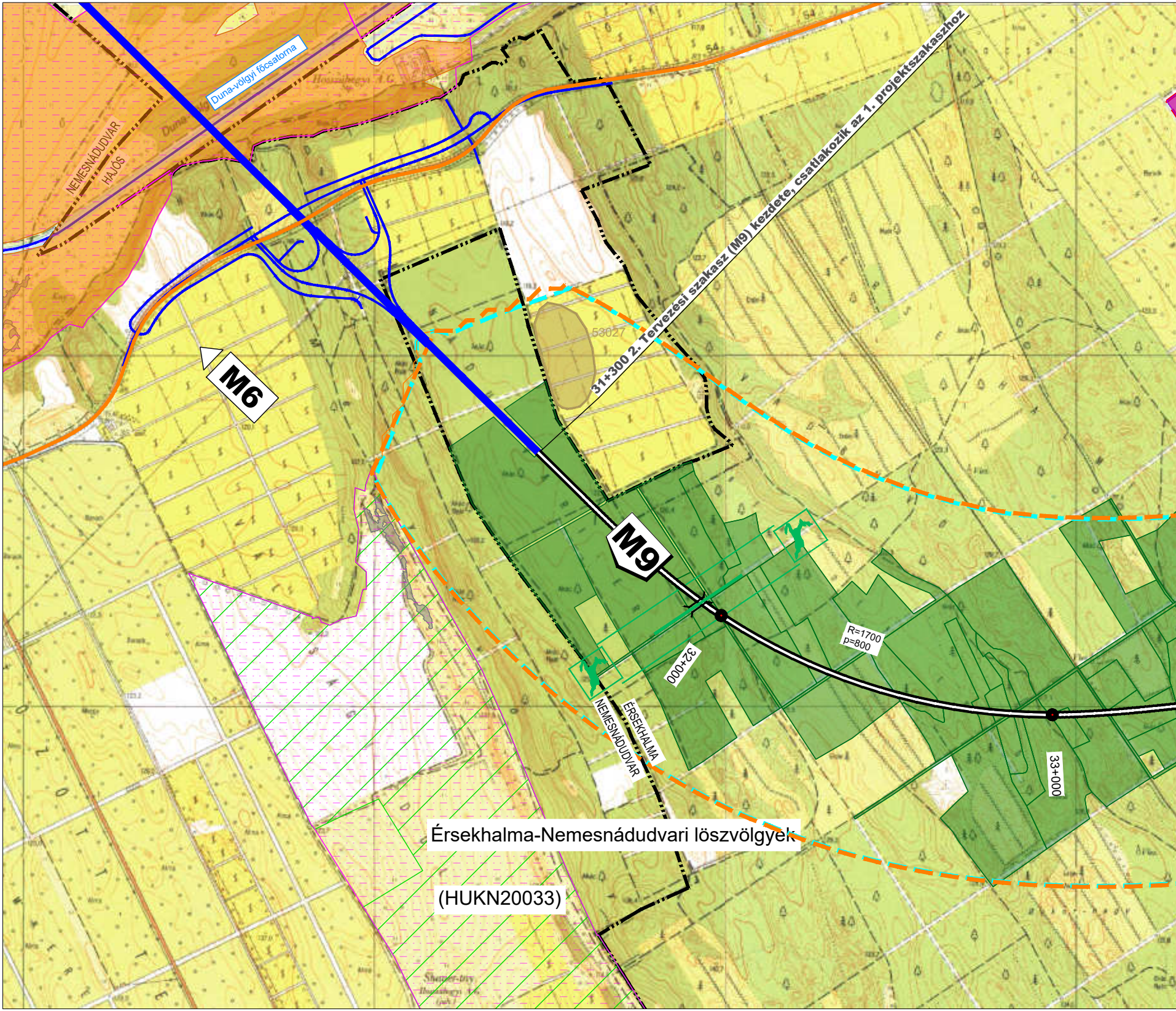
Duna-völgyi főcsatorna
NEMESNÁDUDVAR
HAJÓS
M6
31+300 2. Tervezési szakasz (M9) kezdete, csatlakozik az 1. projektszakaszhoz
53027
M9
R=1700
p=800
32+000
33+000
NEMESNÁDUDVAR
ÉRSEKHALMA
Érsekhalma-Nemesnádudvari löszvölgyek
(HUKN20033)

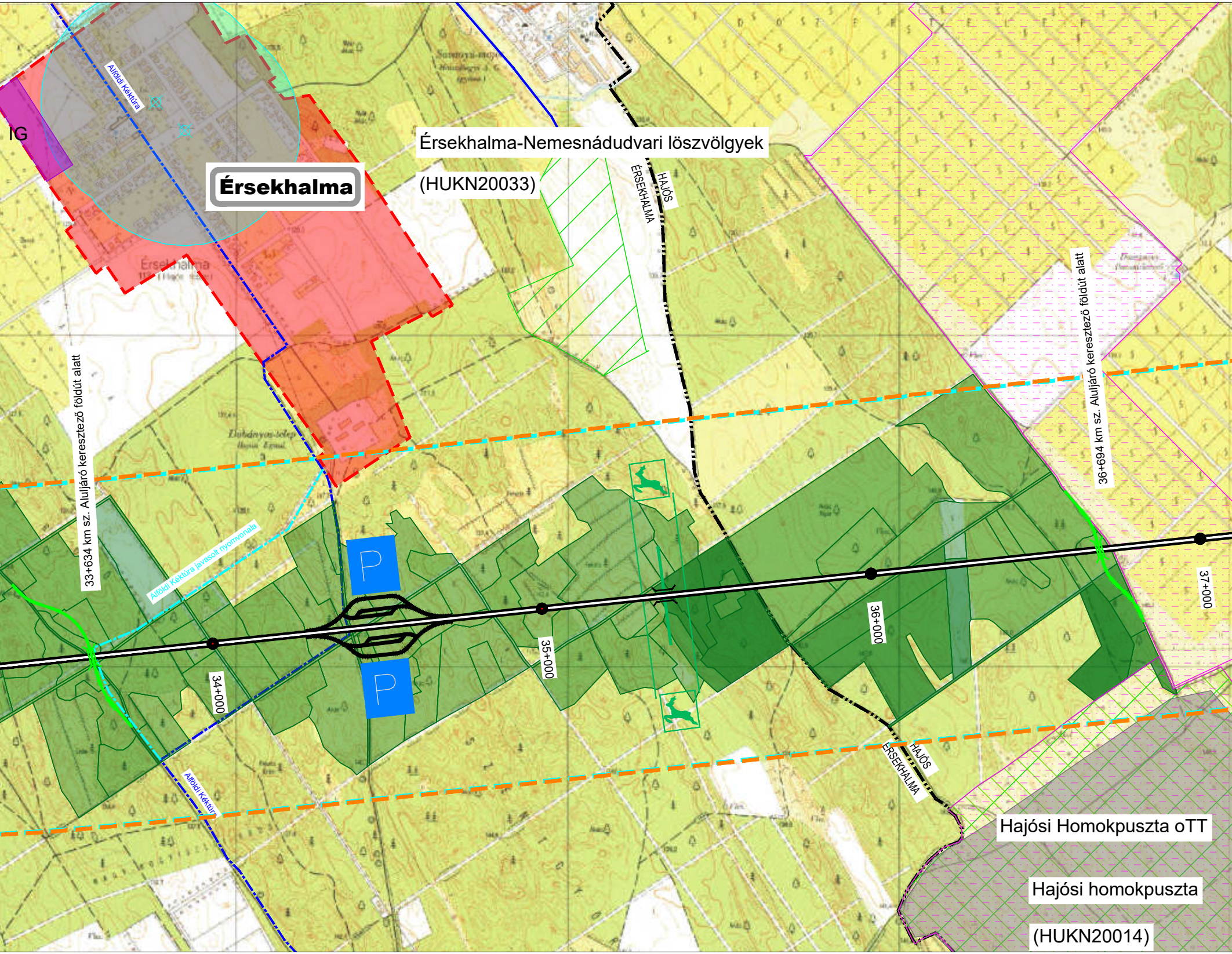
IG
Érsekhalma
Alföldi Kéktúra
Érsekhalma-Nemesnádudvari löszvölgyek
(HUKN20033)
HAJÓS
ÉRSEKHALMA
33+634 km sz. Aluljáró keresztező földút alatt
Alföldi Kéktúra javasolt nyomvonala
P
P
34+000
35+000
36+000
37+000
36+694 km sz. Aluljáró keresztező földút alatt
HAJÓS
ÉRSEKHALMA
Alföldi Kéktúra
Hajósi Homokpuszta oTT
Hajósi homokpuszta
(HUKN20014)

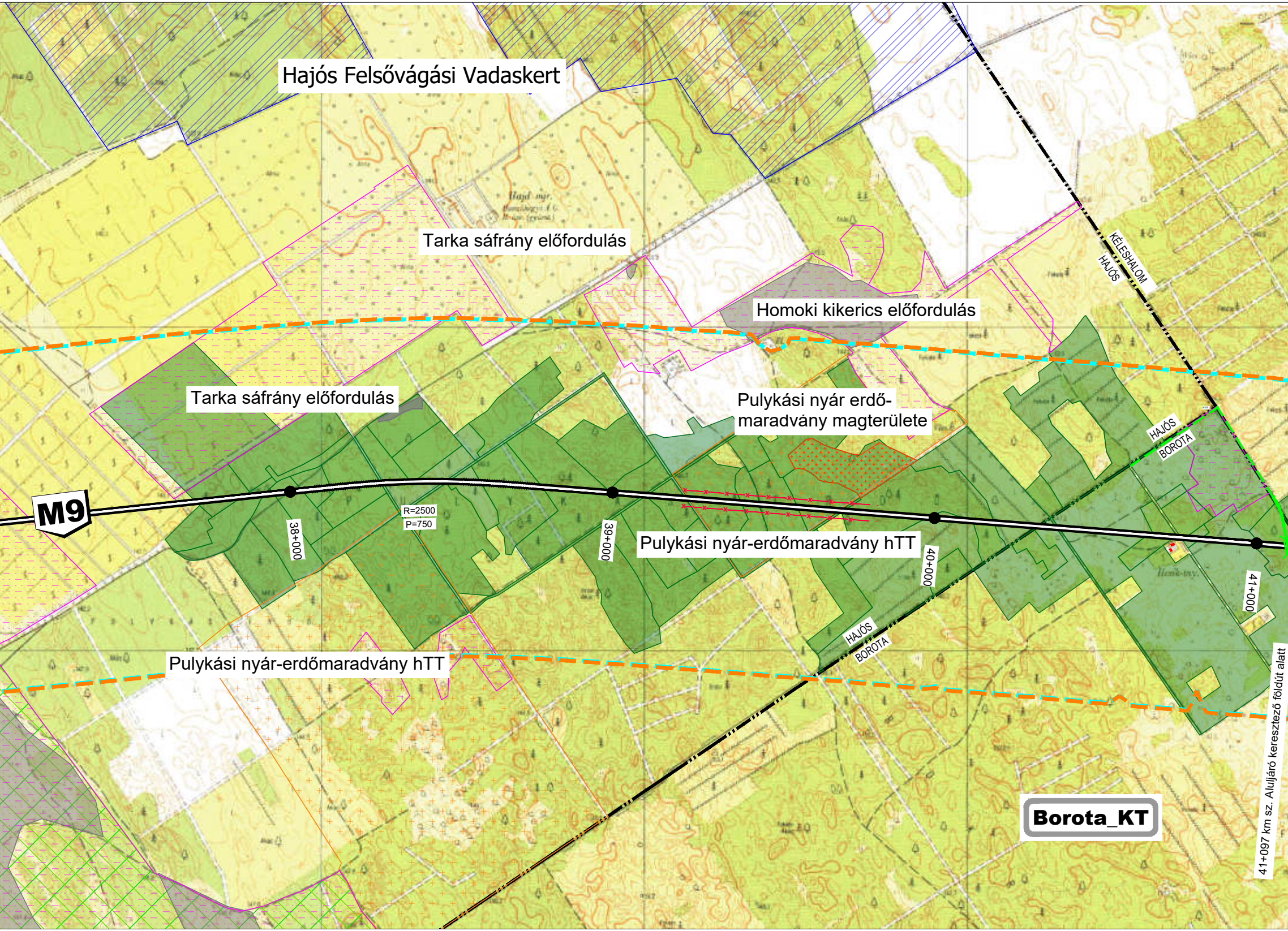
Hajós Felsővágási Vadaskert
Tarka sáfrány előfordulás
Homoki kikerics előfordulás
KELESHALOM
HAJÓS
Tarka sáfrány előfordulás
Pulykási nyár erdő-maradvány magterülete
HAJÓS
BOROTA
M9
38+000
R=2500
P=750
39+000
Pulykási nyár-erdőmaradvány hTT
40+000
41+000
HAJÓS
BOROTA
Pulykási nyár-erdőmaradvány hTT
Borota_KT
41+097 km sz. Aluljáró keresztező földút alatt

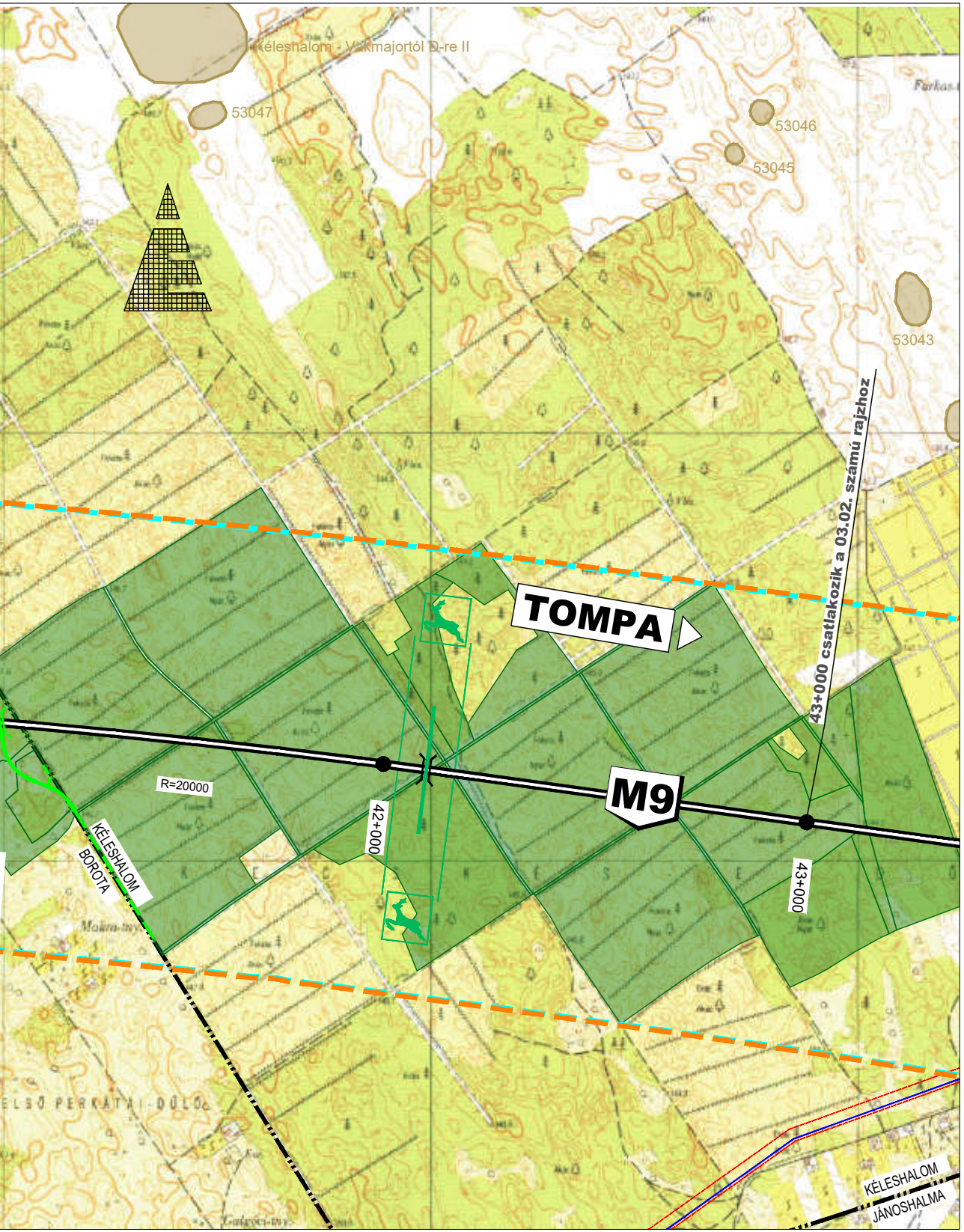
Kéleshalom - Vakmajortól D-re II
53047
53046
53045
53043
43+000 csatlakozik a 03.02. számú rajzhoz
TOMPA
M9
R=20000
42+000
43+000
KÉLESHALOM
BOROTA
ELSŐ PERKÁTAI-DŰLŐ
KÉLESHALOM
JÁNOSHALMA

JELMAGYARÁZAT

- autópályává fejleszthető gyorsforgalmi út
- tervezett országos közút / csomóponti ág / pihenőhelyi út
- tervezett önkormányzati út
- meglévő út
- meglévő vasútvonal
- tervezett földút
- településhatár
- **Érsekhalma** településnév
- **5316** **M9** útszám
- tervezett híd
- távlati híd
- tervezett vadátjáró
- tervezett ökológiai átjáró

- Vízfolyás/Csatorna
- Tervezett Késleshalmi-tározó területe
- Régészeti lelőhelyek
- Zajvédelmi hatásterület (teljes kiépítés esetén)
- Zajvédelmi hatásterület (ütemezett kiépítés esetén - csak az M9 kiépülésével)
- Vp6 Vizsgálati pont (zaj- és levegő)
- Natura 2000 természetmegőrzési terület
- Természetvédelmi terület (országos)
- Természetvédelmi terület (helyi) - TT(h) magterülete
- Országos Ökológiai Hálózat
- Vízbázis védőterület
- Vízműkút
- Erdőterület
- Bányaterület
- Vadaskert
- Védett növények előfordulása (Kiskunsági Nemzeti Park 2010-2018. évi felmérései alapján)
- Egyedi tájérték (Kiskunsági Nemzeti Park adatai alapján)
- Települések belterülete
- Gazdasági terület (rendezési terv szerint)
- Különleges terület (rendezési terv szerint)
- Kertes mezőgazdasági terület (rendezési terv
- Zöldterület (rendezési terv szerint)
- Kisajátításra javasolt épület
- Építés alatti ideiglenes védőkerítés

szerint)

A terv adatai EOV rendszerben vannak és EOMA alapszintre vonatkoznak.

Tárgy:

M9 gyorsforgalmi út
51. számú és 53. számú főút közötti szakasz, valamint déli lekötés Tompáig

M9

Megrendelő:

ÉPÍTÉSI ÉS KÖZLEKEDÉSI MINISZTÉRIUM

1054 Budapest, Alkotmány utca 5.
Levelezési cím: 1054 Budapest, Alkotmány u. 5.
E-mail:info@ekm.gov.hu

PST kód: **A009.28.**

Tervezői konzorcium: **UNITEF'83 Zrt. - TURA-Terv Kft. - UTIBER Kft. KONZORCIUM**

Konzorcium vezető:
Unitef
UNITEF '83 Zrt
1119 Budapest, Bornemissza tér 12. Tel.:1-205-6330 Fax.:1-205-6325
e-mail: unitef@unitef.hu www.unitef.hu

Konzorcium tag:
TURA –Terv
Mérnökiroda Kft.
1145 Budapest, Gyarmat u. 30., Tel: +36-1-300-9162
E-mail: tura-terv@tura-terv.hu

Konzorcium tag:
UTIBER
UTIBER KÖZÚTI BERUHÁZÓ KFT
1115 Budapest, Csóka u. 7-13.
Tel.: +361 2030555,
Telefax: +361 2046625
E-mail: tervezes@utiber.hu

Vezérigazgató:	Közlekedési igazgató vezérigazgató-helyettes:	Ügyvezető:		Ügyvezető:	Tervezési igazgató:
Szóródi Róbert	Róna Tivadar	Adrovitz Miklós		Lakits György	Vass Gábor
Kiemelt projektvezető:	Projektvezető:	Irodavezető	Projektvezető:	Projektvezető:	Projektvezető h.:
Homola Zoltán	Major Gábor	Balogh Imre	Soos Dániel	Tóth Csaba	Marcinkovics András

Szakasztervező:
Unitef
UNITEF '83 Zrt
UNITEF'83 Műszaki Tervező és Fejlesztő Zártkörűen Működő Részvénytársaság
1119 Budapest, Bornemissza tér 12. Tel.:1-205-6330 Fax.:1-205-6325
e-mail: unitef@unitef.hu www.unitef.hu

Szakasztervező:
TURA –Terv Mérnökiroda Kft.
1145 Budapest, Gyarmat u. 30., Tel: +36-1-300-9162
E-mail: tura-terv@tura-terv.hu

Szaktervező:
Unitef
UNITEF '83 Zrt
1119 Budapest, Bornemissza tér 12. Tel.:1-205-6330 Fax.:1-205-6325
e-mail: unitef@unitef.hu www.unitef.hu

Felelős tervező:	Tervező:	Szakági koordinátor:	Tervszám/munkaszám: (UNITEF'83 Zrt.)
Zlinszky-Donát Eszter (13-13179)	Endrődi Péter	Zlinszky-Donát Eszter	**45811**
Tervező:	Tervező:	Tervellenőr:	Szakasz-projektvezető: (UNITEF'83 Zrt.)
Molnár Veronika	Cseppely Nóra	Veresné Sz. Hortenzia (13-1908)	Safár Dénes

Terv tárgya:

2. PROJEKTSZAKASZ
M9 gyorsforgalmi út (31+300 - 70+676 km sz. között)
M91 gyorsforgalmi út (0+000 - 7+202 km sz. között)

Szakasz sorszáma: **02**

Tervfázis: **Előkészítő vizsgálatok**

Szállítási ütem jele: **V03**

Szakág: **KÖRNYEZETI HATÁSTANULMÁNY**

Szakág jele: **KHT**

Megnevezés:

Átnézeti helyszínrajz
M9 gyorsforgalmi út 31+300-43+000 kmsz. között

Dátum:	Tervalak / méretarány:	Rajzszám:
2025.07.18.	M= 1: 10 000	03.01

Fájl elnevezés: **V_02_KHT_03.01_V03**

Ez a terv a Tervező(k) szellemi terméke, amelynek védelmét jogszabály biztosítja. A digitális változat a Tervező(k) által aláírt papíralapú tervdokumentáció tervazonos másolata.