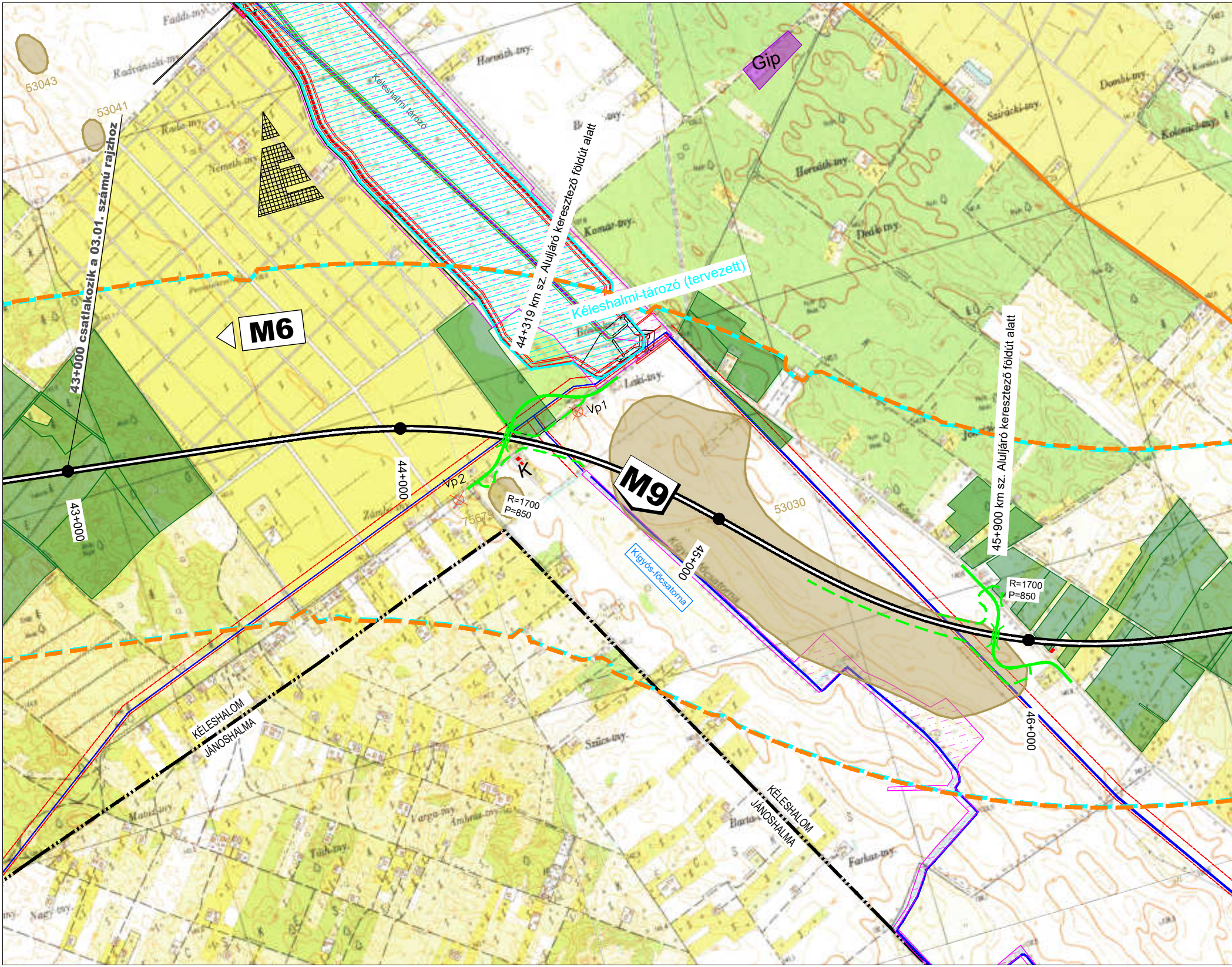
43+000 csatlakozik a 03.01. számú rajzhoz
53043
53041
M6
Gip
Kéleshalmi-tározó
Kéleshalmi-tározó (tervezett)
44+319 km sz. Aluljáró keresztező földút alatt
45+900 km sz. Aluljáró keresztező földút alatt
Vp1
Vp2
K
R=1700
P=850
R=1700
P=850
75679
53030
M9
43+000
44+000
45+000
46+000
Kígyós-főcsatorna
KÉLESHALOM
JÁNOSHALMA
KÉLESHALOM
JÁNOSHALMA
Faddi-tny.
Horváth-tny.
Komár-tny.
Horváth-tny.
Deák-tny.
Szirácki-tny.
Dombi-tny.
Lenki-tny.
Szűcs-tny.
Varga-tny.
Farkas-tny.
Nagy-tny.

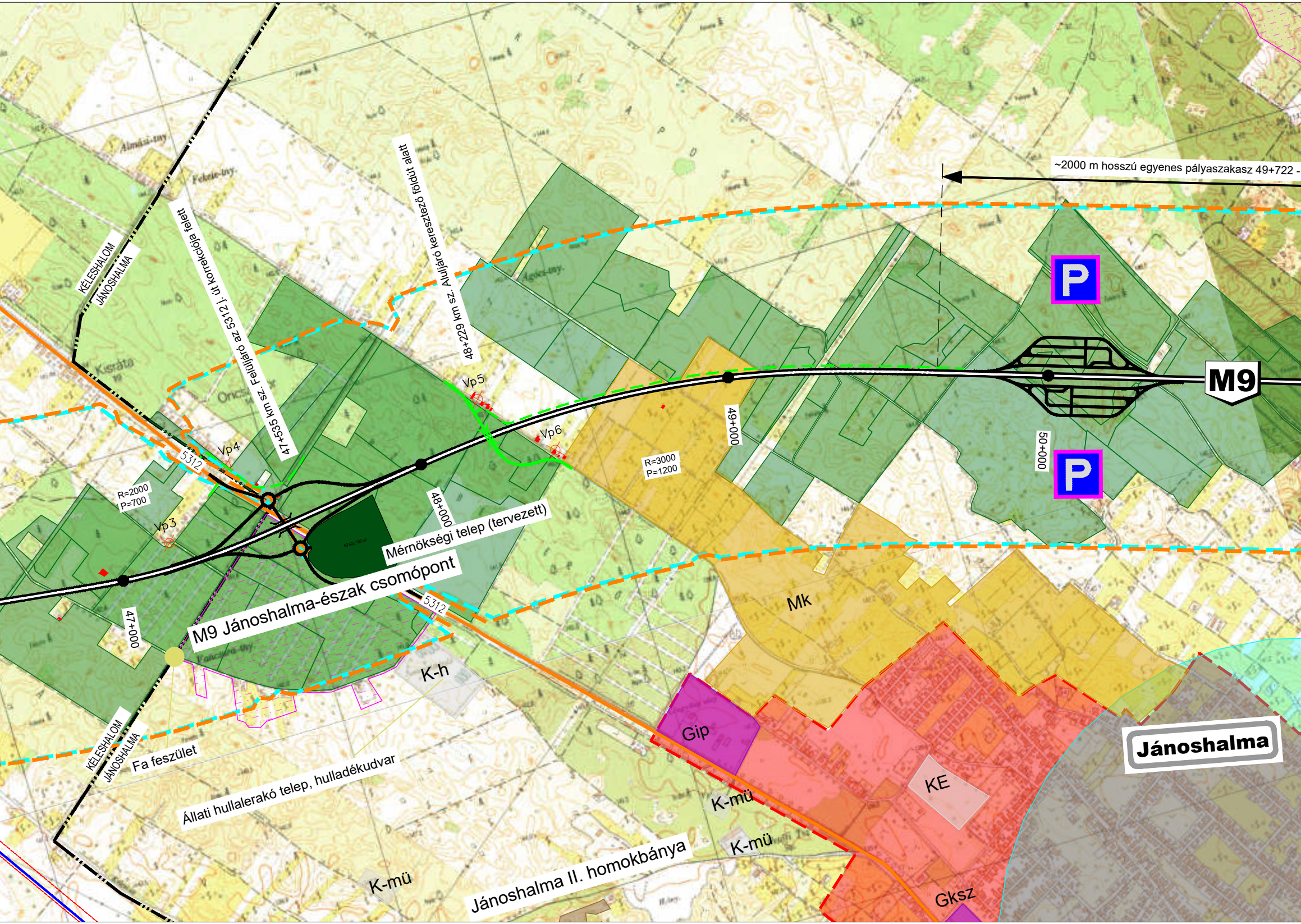
~2000 m hosszú egyenes pályaszakasz 49+722 -
M9
P
P
50+000
49+000
R=3000
P=1200
48+229 km sz. Aluljáró keresztező földút alatt
Vp5
Vp6
47+535 km sz. Felüljáró az 5312 j. út korrekciója felett
Vp4
Vp3
5312
R=2000
P=700
48+000
Mérnökségi telep (tervezett)
M9 Jánoshalma-észak csomópont
5312
47+000
KELESHALOM
JÁNOSHALMA
KELESHALOM
JÁNOSHALMA
Fa feszület
Állati hullalerakó telep, hulladékudvar
K-h
Mk
Gip
KE
Jánoshalma
K-mü
K-mü
K-mü
Jánoshalma II. homokbánya
Gksz
Almási-tny.
Fekete-tny.
Agócs-tny.
Kisráta
Oncsa

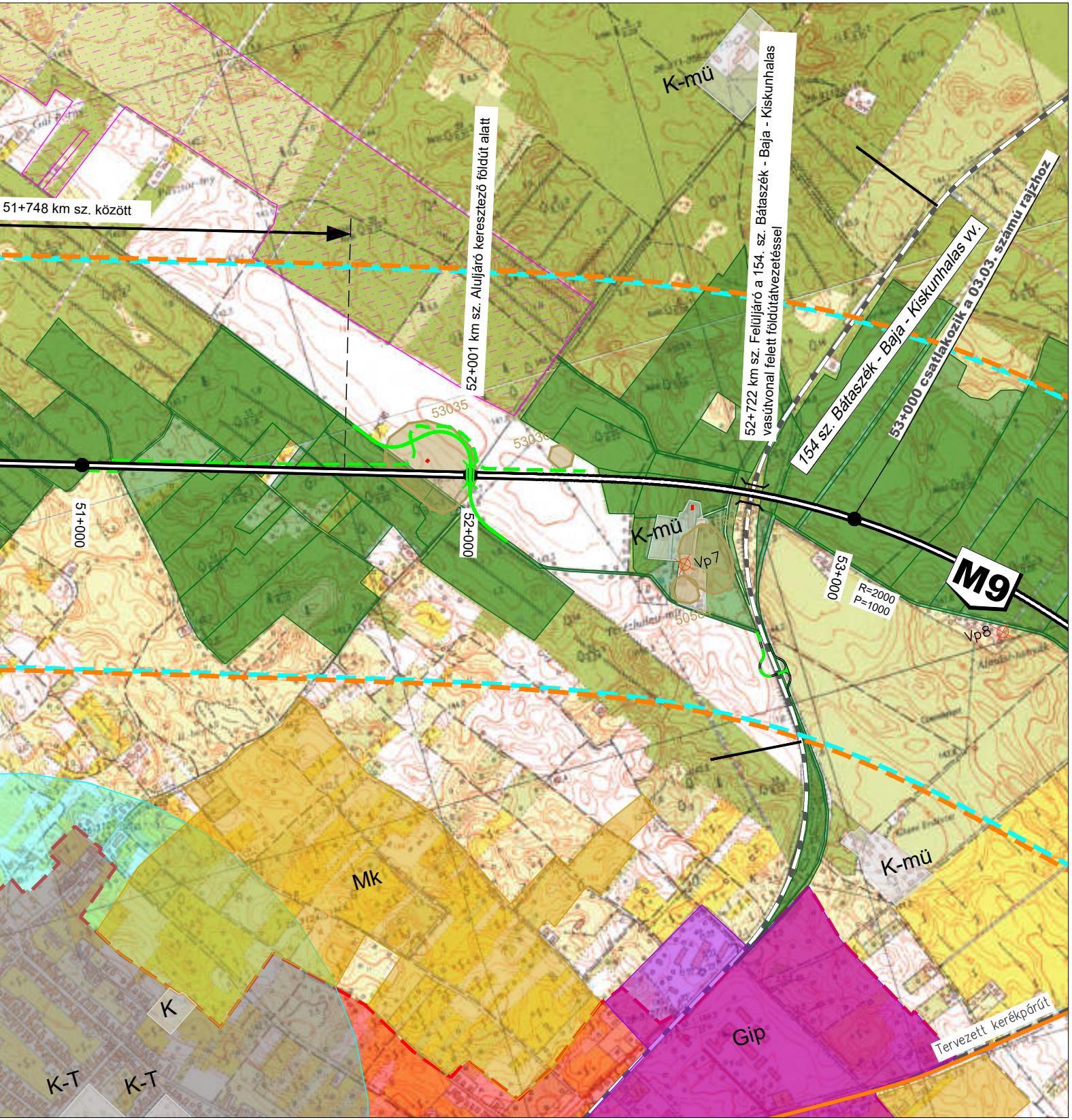
51+748 km sz. között
52+001 km sz. Aluljáró keresztező földút alatt
52+722 km sz. Felüljáró a 154. sz. Bátaszék - Baja - Kiskunhalas vasútvonal felett földútátvezetéssel
154 sz. Bátaszék - Baja - Kiskunhalas vv.
53+000 csatlakozik a 03.03. számú rajzhoz
K-mü
53035
53036
51+000
52+000
53+000
K-mü
Vp7
R=2000
P=1000
M9
Vp8
K-mü
Mk
K
K-T
K-T
Gip
Tervezett kerékpárút

JELMAGYAR

autópályává fejleszthető

tervezett országos közút

tervezett önkormányzati

meglévő út

meglévő vasútvonal

tervezett földút

településhatár

Érsekhalma **településnév**

5316 **M9** **útszám**

tervezett híd

távlati híd

tervezett vadátjáró

tervezett ökológiai átjár

Vízfolyás/Csatorna

Tervezett Késhalmi-tározó területe

53055 Régészeti lelőhelyek

Zajvédelmi hatásterület (teljes kiépítés esetén)

Zajvédelmi hatásterület
(ütemezett kiépítés esetén - csak az M9 kiépülés

Natura 2000 természetmegőrzési terület

Természetvédelmi terület (országos)

Természetvédelmi terület (helyi) - TT(h) magterü

Országos Ökológiai Hálózat

Vízbázis védőterület

Vízműkút

Erdőterület

Bányaterület

Vadaskert

Védett növények előfordulása
(Kiskunsági Nemzeti Park 2010-2018. évi
felmérései alapján)

Egyedi tájérték
(Kiskunsági Nemzeti Park adatai alapján)

ÁZAT

gyorsforgalmi út

/ csomóponti ág / pihenőhelyi út

út

ó

Vp6 Vizsgálati pont (zaj- és levegő)

ével)

lete

Települések belterülete

Gazdasági terület (rendezési terv szerint)

Különleges terület (rendezési terv szerint)

Kertes mezőgazdasági terület (rendezési terv szerint)

Zöldterület (rendezési terv szerint)

Kisajátításra javasolt épület

Építés alatti ideiglenes védőkerítés

A terv adatai EOV rendszerben vannak és EOMA alapszintre vonatkoznak.

Tárgy:

M9 gyorsforgalmi út
51. számú és 53. számú főút közötti szakasz, valamint déli lekötés Tompáig

M9

Megrendelő:

ÉPÍTÉSI ÉS KÖZLEKEDÉSI MINISZTÉRIUM

1054 Budapest, Alkotmány utca 5.
Levelezési cím: 1054 Budapest, Alkotmány u. 5.
E-mail:info@ekm.gov.hu

PST kód: **A009.28.**

Tervezői konzorcium: **UNITEF'83 Zrt. - TURA-Terv Kft. - UTIBER Kft. KONZORCIUM**

Konzorcium vezető:	Konzorcium tag:	Konzorcium tag:
Unitef UNITEF '83 Zrt 1119 Budapest, Bornemissza tér 12. Tel.:1-205-6330 Fax.:1-205-6325 e-mail: unitef@unitef.hu www.unitef.hu	TURA –Terv Mérnökiroda Kft. 1145 Budapest, Gyarmat u. 30., Tel: +36-1-300-9162 E-mail: tura-terv@tura-terv.hu	UTIBER UTIBER KÖZÚTI BERUHÁZÓ KFT 1115 Budapest, Csóka u. 7-13. Tel.: +361 2030555, Telefax: +361 2046625 E-mail: tervezes@utiber.hu

Vezérigazgató: Szóródi Róbert	Közlekedési igazgató vezérigazgató-helyettes: Róna Tivadar	Ügyvezető: Adrovitz Miklós		Ügyvezető: Lakits György	Tervezési igazgató: Vass Gábor
Kiemelt projektvezető: Homola Zoltán	Projektvezető: Major Gábor	Irodavezető Balogh Imre	Projektvezető: Soos Dániel	Projektvezető: Tóth Csaba	Projektvezető h.: Marcinkovics András

Szakasztervező: Unitef UNITEF '83 Zrt – UNITEF'83 Műszaki Tervező és Fejlesztő Zártkörűen Működő Részvénytársaság, 1119 Budapest, Bornemissza tér 12. Tel.:1-205-6330 Fax.:1-205-6325, e-mail: unitef@unitef.hu www.unitef.hu

Szakasztervező: TURA –Terv Mérnökiroda Kft., 1145 Budapest, Gyarmat u. 30., Tel: +36-1-300-9162, E-mail: tura-terv@tura-terv.hu

Szaktervező: Unitef UNITEF '83 Zrt, 1119 Budapest, Bornemissza tér 12. Tel.:1-205-6330 Fax.:1-205-6325, e-mail: unitef@unitef.hu www.unitef.hu

Felelős tervező: Zlinszky-Donát Eszter (13-13179)	Tervező: Endrődi Péter	Szakági koordinátor: Zlinszky-Donát Eszter	Tervszám/munkaszám: (UNITEF'83 Zrt.) **45811**
Tervező: Molnár Veronika	Tervező: Cseppely Nóra	Tervellenőr: Veresné Sz. Hortenzia (13-1908)	Szakasz-projektvezető: (UNITEF'83 Zrt.) Safár Dénes

Terv tárgya:

2. PROJEKTSZAKASZ
M9 gyorsforgalmi út (31+300 - 70+676 km sz. között)
M91 gyorsforgalmi út (0+000 - 7+202 km sz. között)

Szakasz sorszáma: **02**

Tervfázis: **Előkészítő vizsgálatok**

Szállítási ütem jele: **V03**

Szakág: **KÖRNYEZETI HATÁSTANULMÁNY**

Szakág jele: **KHT**

Megnevezés:

Átnézeti helyszínrajz
M9 gyorsforgalmi út 43+000-53+000 kmsz. között

Dátum:	Tervalak / méretarány:	Rajzszám:
2025.07.18.	M= 1: 10 000	03.02

Fájl elnevezés: **V_02_KHT_03.02_V03**

Ez a terv a Tervező(k) szellemi terméke, amelynek védelmét jogszabály biztosítja. A digitális változat a Tervező(k) által aláírt papíralapú tervdokumentáció tervazonos másolata.