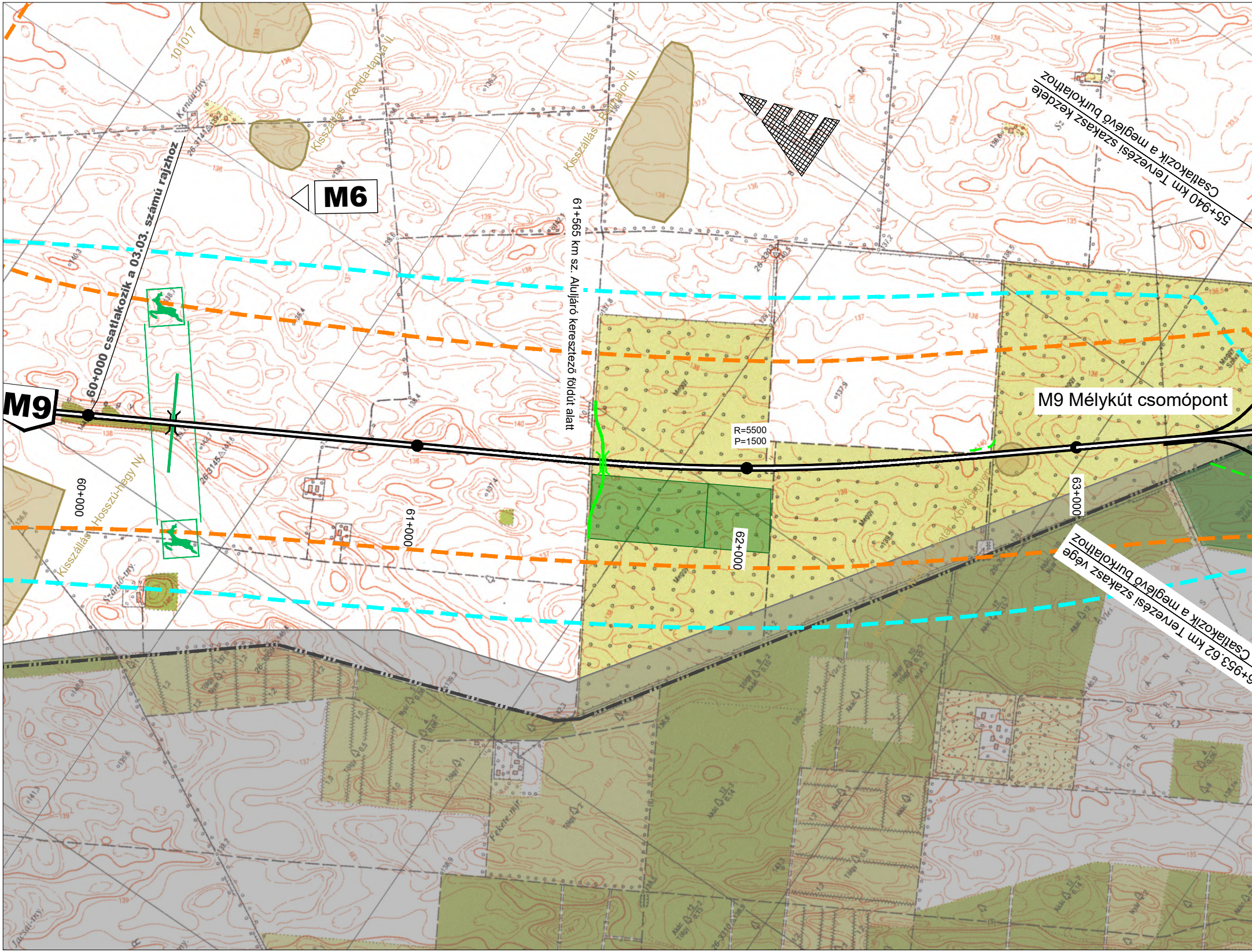
M6
M9
60+000 csatlakozik a 03.03. számú rajzhoz
61+565 km sz. Aluljáró keresztező földút alatt
55+940 km Tervezési szakasz kezdete
Csatlakozik a meglévő burkolathoz
M9 Mélykút csomópont
R=5500
P=1500
60+000
61+000
62+000
63+000
6+953.62 km Tervezési szakasz vége
Csatlakozik a meglévő burkolathoz
Kisszállás - Kenda-tanya II.
Kisszállás - Belmajor III.
Kisszállás - Hosszú-hegy Ny
Kenda-tny.
Szántó-tny.
Fekete-mjr.
Meggy
10f017

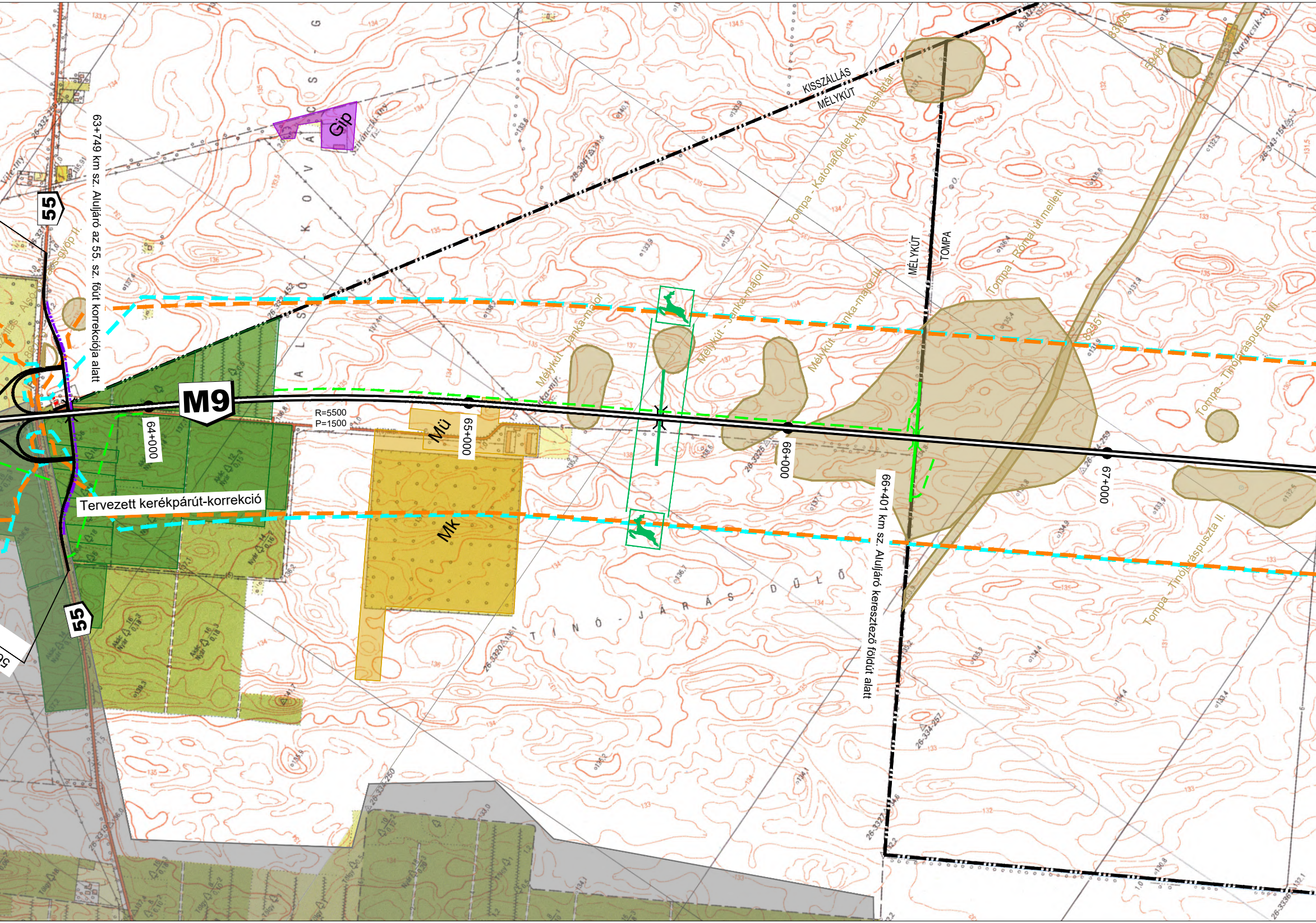
63+749 km sz. Aluljáró az 55. sz. főút korrekciója alatt
M9
55
55
64+000
65+000
66+000
67+000
R=5500
P=1500
Mü
Mk
Gip
Tervezett kerékpárút-korrekció
66+401 km sz. Aluljáró keresztező földút alatt
KISSZÁLLÁS
MÉLYKÚT
MÉLYKÚT
TOMPA
Tompa - Katonaföldek, Hármashatár
Tompa - Római út mellett
Mélykút - Janka-major
Mélykút - Janka-major II.
Mélykút - Janka-major III.
Tompa - Tinójáráspuszta III.
Tompa - Tinójáráspuszta II.
T I N Ó - J Á R Á S - D Ű L Ő

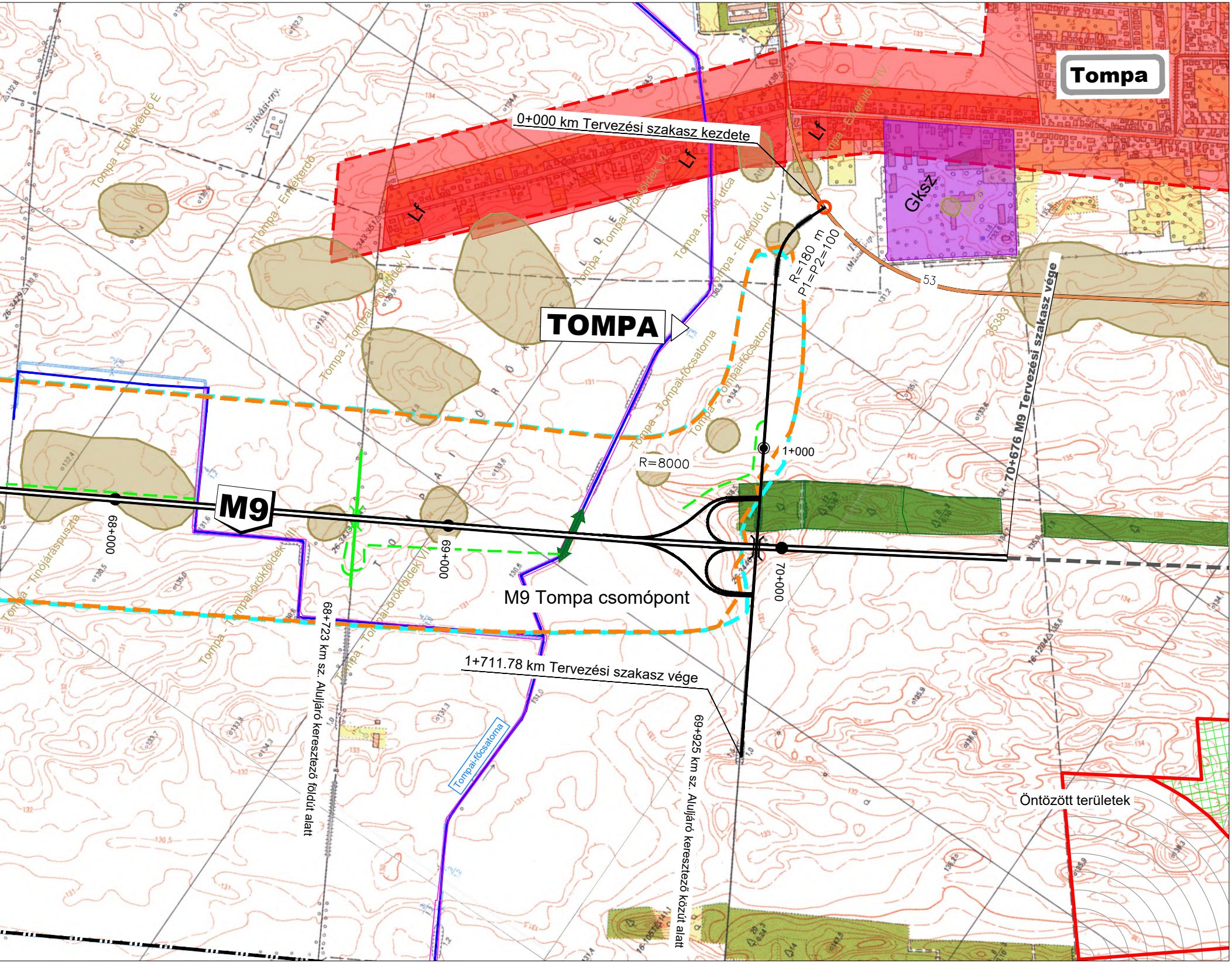

Tompa
0+000 km Tervezési szakasz kezdete
Lf
Lf
Lf
Gksz
R=180 m
P1=P2=100
53
TOMPA
70+676 M9 Tervezési szakasz vége
1+000
R=8000
M9
68+000
69+000
70+000
M9 Tompa csomópont
68+723 km sz. Aluljáró keresztező földút alatt
1+711.78 km Tervezési szakasz vége
69+925 km sz. Aluljáró keresztező közút alatt
Öntözött területek
Tompai-főcsatorna
Tompa - Tompai-főcsatorna
Tompa - Elkerülő út V.
Tompa - Elkerülő út IV.
Tompa - Attila utca
Tompa - Tompai-örökföldek V.
Tompa - Tompai-örökföldek VI.
Tompa - Tompai-örökföldek VII.
Tompa - Tompai-örökföldek VIII.
Tompa - Emlékerdő
Tompa - Emlékerdő E
Tompa - Tinójáráspuszta

JELMAGYARÁZAT

═	**autópályává fejleszthető gyorsforgalmi út**
—	**tervezett országos közút / csomóponti ág / pihenőhelyi út**
—	**tervezett önkormányzati út**
—	**meglévő út**
┄	**meglévő vasútvonal**
- - -	**tervezett földút**
— · · —	**településhatár**
Érsekhalma	**településnév**
5316 M9	**útszám**
)(	**tervezett híd**
)(	**távlati híd**
▭	**tervezett vadátjáró**
↔	**tervezett ökológiai átjáró**

—	Vízfolyás/Csatorna
▤	Tervezett Késleshalmi-tározó területe
▭ 53055	Régészeti lelőhelyek
- -	Zajvédelmi hatásterület (teljes kiépítés esetén)
- -	Zajvédelmi hatásterület (ütemezett kiépítés esetén - csak az M9 kiépülésével)
Vp6 ⊗	Vizsgálati pont (zaj- és levegő)
▨	Natura 2000 természetmegőrzési terület
▨	Természetvédelmi terület (országos)
▦	Természetvédelmi terület (helyi) - TT(h) magterülete
▤	Országos Ökológiai Hálózat
■	Vízbázis védőterület
⊗	Vízműkút
■	Erdőterület
■	Bányaterület
▨	Vadaskert
■	Védett növények előfordulása (Kiskunsági Nemzeti Park 2010-2018. évi felmérései alapján)
●	Egyedi tájérték (Kiskunsági Nemzeti Park adatai alapján)
🟥	Települések belterülete
■	Gazdasági terület (rendezési terv szerint)
□	Különleges terület (rendezési terv szerint)
■	Kertes mezőgazdasági terület (rendezési terv szerint)
■	Zöldterület (rendezési terv szerint)
🟥	Kisajátításra javasolt épület
—x—x—	Építés alatti ideiglenes védőkerítés

A terv adatai EOV rendszerben vannak és EOMA alapszintre vonatkoznak.

Tárgy:

M9 gyorsforgalmi út
51. számú és 53. számú főút közötti szakasz,
valamint déli lekötés Tompáig

M9

Megrendelő:

ÉPÍTÉSI ÉS KÖZLEKEDÉSI MINISZTÉRIUM

1054 Budapest, Alkotmány utca 5.
Levelezési cím: 1054 Budapest, Alkotmány u. 5.
E-mail:info@ekm.gov.hu

PST kód: **A009.28.**

Tervezői konzorcium: **UNITEF'83 Zrt. - TURA-Terv Kft. - UTIBER Kft. KONZORCIUM**

Konzorcium vezető:
Unitef UNITEF '83 Zrt
1119 Budapest, Bornemissza tér 12. Tel.:1-205-6330 Fax.:1-205-6325
e-mail: unitef@unitef.hu www.unitef.hu

Konzorcium tag:
TURA –Terv Mérnökiroda Kft.
1145 Budapest, Gyarmat u. 30., Tel: +36-1-300-9162
E-mail: tura-terv@tura-terv.hu

Konzorcium tag:
UTIBER
UTIBER KÖZÚTI BERUHÁZÓ KFT
1115 Budapest, Csóka u. 7-13.
Tel.: +361 2030555,
Telefax: +361 2046625
E-mail: tervezes@utiber.hu

Vezérigazgató: Szóródi Róbert
Közlekedési igazgató vezérigazgató-helyettes: Róna Tivadar
Ügyvezető: Adrovitz Miklós
Ügyvezető: Lakits György
Tervezési igazgató: Vass Gábor
Kiemelt projektvezető: Homola Zoltán
Projektvezető: Major Gábor
Irodavezető Balogh Imre
Projektvezető: Soos Dániel
Projektvezető: Tóth Csaba
Projektvezető h.: Marcinkovics András

Szakasztervező: Unitef UNITEF '83 Zrt
UNITEF'83 Műszaki Tervező és Fejlesztő Zártkörűen Működő Részvénytársaság
1119 Budapest, Bornemissza tér 12. Tel.:1-205-6330 Fax.:1-205-6325
e-mail: unitef@unitef.hu www.unitef.hu

Szakasztervező: TURA –Terv Mérnökiroda Kft.
1145 Budapest, Gyarmat u. 30., Tel: +36-1-300-9162
E-mail: tura-terv@tura-terv.hu

Szaktervező: Unitef UNITEF '83 Zrt
1119 Budapest, Bornemissza tér 12. Tel.:1-205-6330 Fax.:1-205-6325
e-mail: unitef@unitef.hu www.unitef.hu

Felelős tervező: Zlinszky-Donát Eszter (13-13179)
Tervező: Endrődi Péter
Szakági koordinátor: Zlinszky-Donát Eszter
Tervszám/munkaszám: (UNITEF'83 Zrt.) **45811**
Tervező: Molnár Veronika
Tervező: Cseppely Nóra
Tervellenőr: Veresné Sz. Hortenzia (13-1908)
Szakasz-projektvezető: (UNITEF'83 Zrt.) Safár Dénes

Terv tárgya:

2. PROJEKTSZAKASZ
M9 gyorsforgalmi út (31+300 - 70+676 km sz. között)
M91 gyorsforgalmi út (0+000 - 7+202 km sz. között)

Szakasz sorszáma: **02**

Tervfázis: **Előkészítő vizsgálatok**

Szállítási ütem jele: **V03**

Szakág: **KÖRNYEZETI HATÁSTANULMÁNY**

Szakág jele: **KHT**

Megnevezés:

Átnézeti helyszínrajz
M9 gyorsforgalmi út 60+000-70+676 kmsz. között

Dátum: 2025.07.18.
Tervalak / méretarány: M= 1: 10 000
Rajzszám: 03.04

Fájl elnevezés: **V_02_KHT_03.04_V03**

Ez a terv a Tervező(k) szellemi terméke, amelynek védelmét jogszabály biztosítja. A digitális változat a Tervező(k) által aláírt papíralapú tervdokumentáció tervazonos másolata.