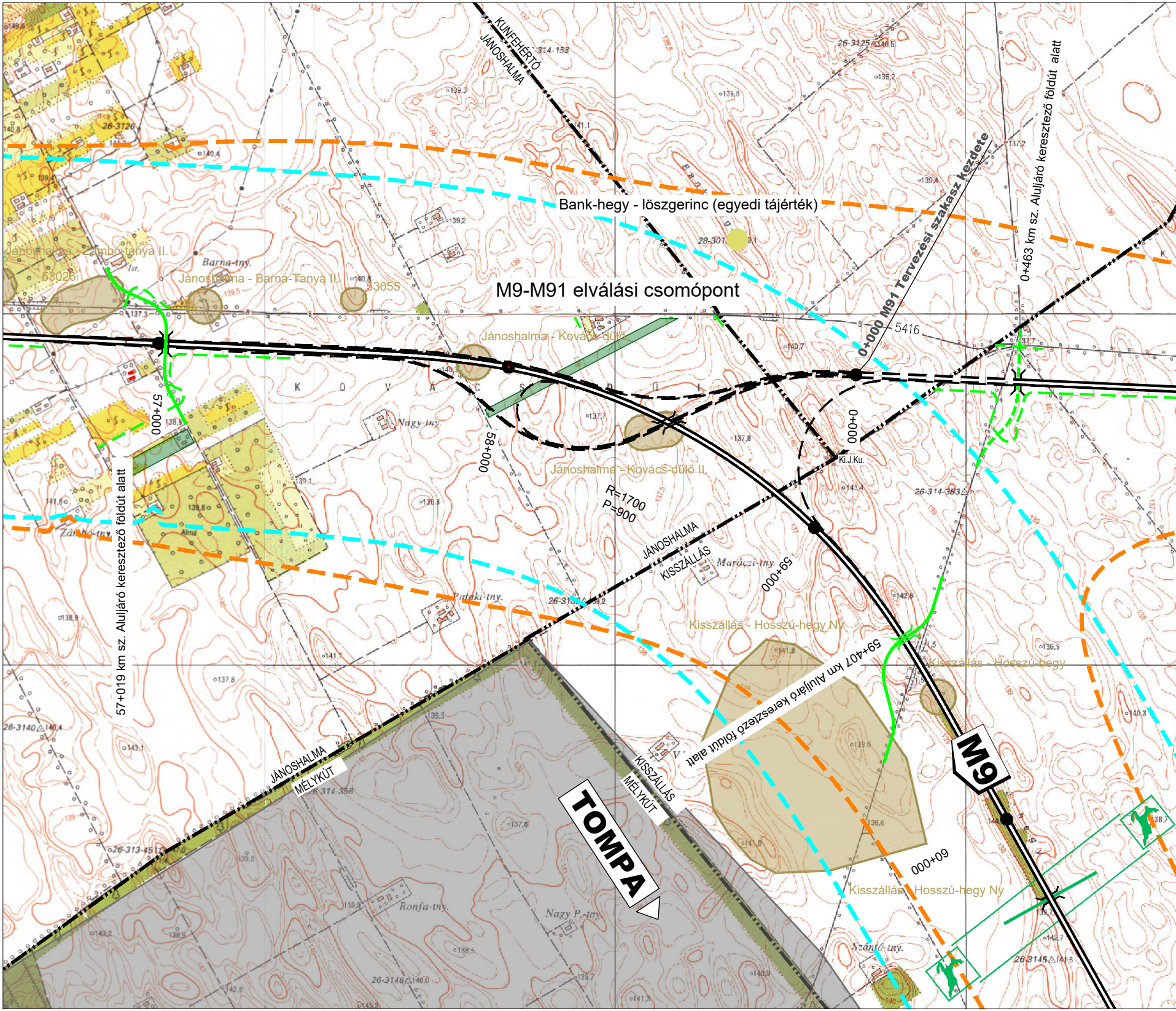
Bank-hegy - löszgerinc (egyedi tájérték)
M9-M91 elválási csomópont
0+000 M91 Tervezési szakasz kezdete
0+463 km sz. Aluljáró keresztező földút alatt
57+019 km sz. Aluljáró keresztező földút alatt
59+407 km Aluljáró keresztező földút alatt
57+000
58+000
59+000
60+000
0+000
R=1700
P=900
M9
TOMPA
KUNFEHÉRTÓ
JÁNOSHALMA
JÁNOSHALMA
KISSZÁLLÁS
JÁNOSHALMA
MÉLYKÚT
KISSZÁLLÁS
MÉLYKÚT
Jánoshalma - Zámbó-tanya II.
Jánoshalma - Barna-Tanya II.
53026
53055
Jánoshalma - Kovács-dűlő
Jánoshalma - Kovács-dűlő II.
Kisszállás - Hosszú-hegy Ny
Kisszállás - Hosszú-hegy
Kisszállás - Hosszú-hegy Ny
K O V Á C S D Ű L Ő
Barna-tny.
Nagy-tny.
Maráczi-tny.
Pataki-tny.
Zámbó-tny.
Ronfa-tny.
Nagy P.-tny.
Szántó-tny.
Alma
Ki.J.Ku.
5416
26-3126
26-3125
26-314-353
26-314-356
26-313-451
26-3140
26-3145
26-3146
314-153
28-301

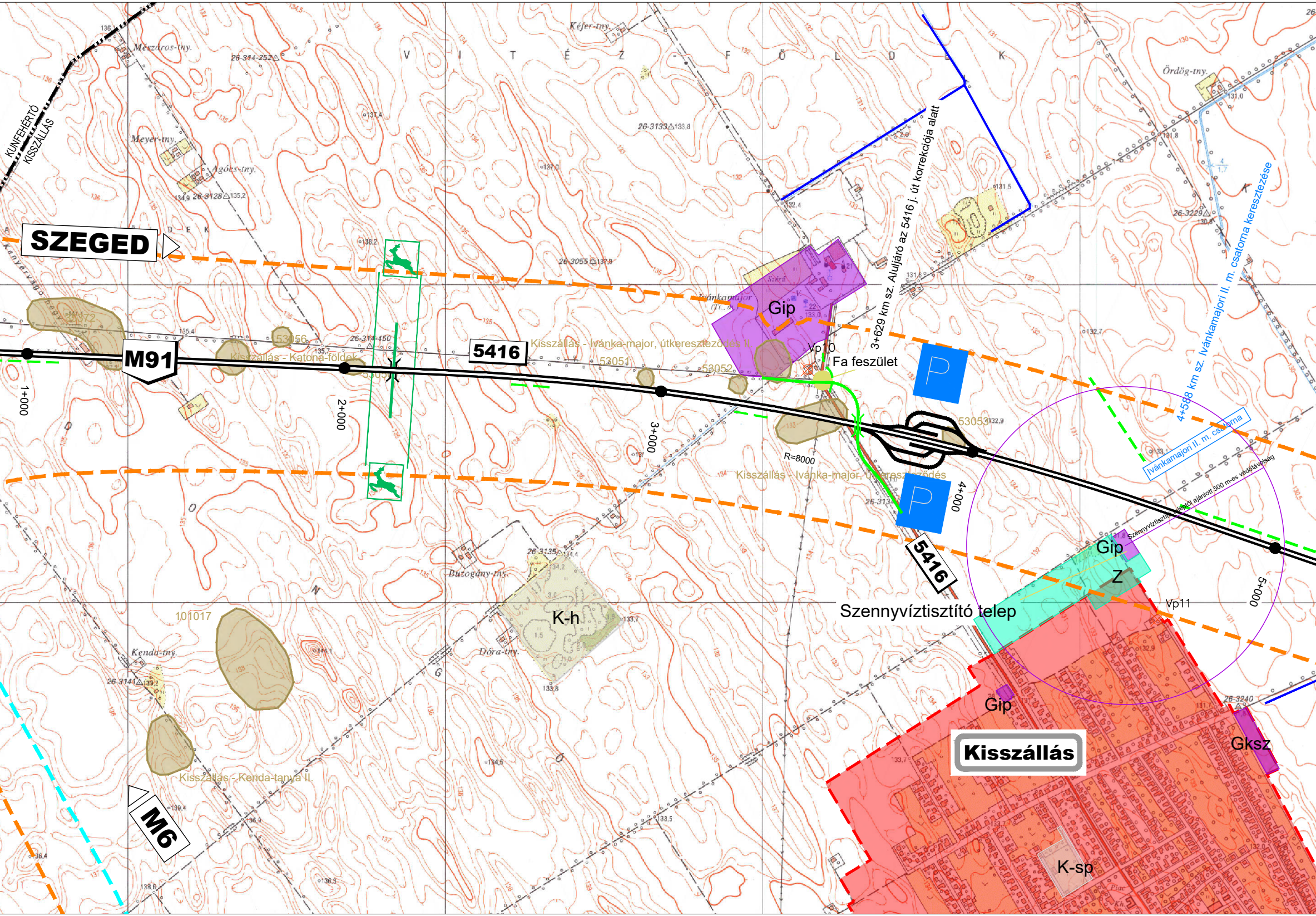
KUNFEHÉRTÓ
KISSZÁLLÁS
SZEGED
M91
5416
M6
V I T É Z - F Ö L D E K
Mérzáros-tny.
Meyer-tny.
Agócs-tny.
Kéfer-tny.
Ördög-tny.
Buzogány-tny.
Dóra-tny.
Kenda-tny.
Ivánkamajor
26-314-252
26-3128
26-3133
26-3055
26-314-450
26-3135
26-3141
26-3229
26-3240
1+000
2+000
3+000
4+000
5+000
R=8000
Gip
Gip
Gip
Gksz
K-h
K-sp
Z
Vp10
Vp11
Fa feszület
3+629 km sz. Aluljáró az 5416 j. út korrekciója alatt
4+588 km sz. Ivánkamajori II. m. csatorna keresztezése
Ivánkamajori II. m. csatorna
Szennyvíztisztító teleptől ajánlott 500 m-es védőtávolság
Szennyvíztisztító telep
Kisszállás
Kisszállás - Katona-földek
Kisszállás - Ivánka-major, útkereszteződés II.
Kisszállás - Ivánka-major, útkereszteződés
Kisszállás - Kenda-tanya II.
53056
53051
53052
53053
101017

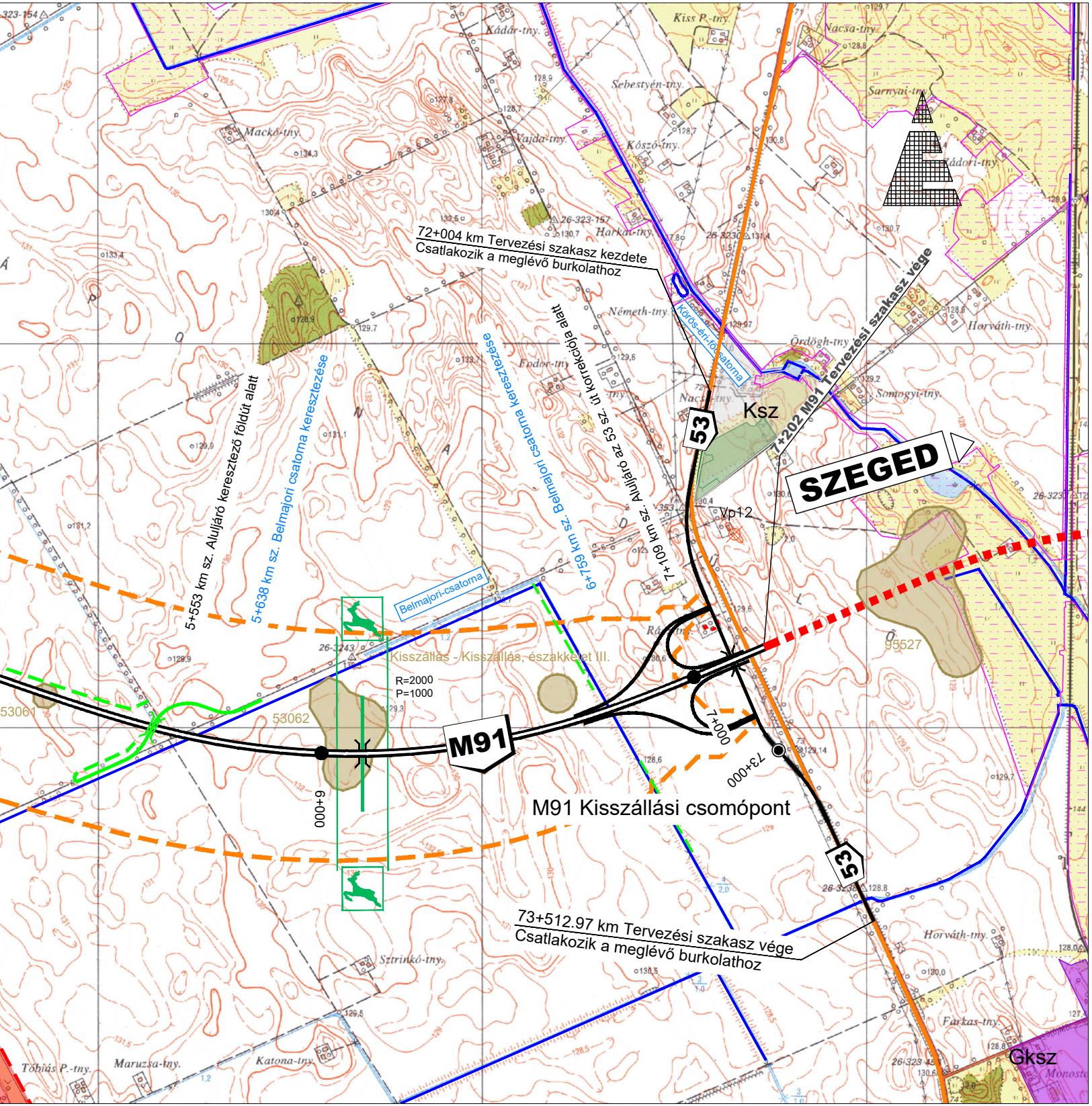

72+004 km Tervezési szakasz kezdete
Csatlakozik a meglévő burkolathoz
M91 Tervezési szakasz vége
7+202
SZEGED
Ksz
53
Körös-éri-főcsatorna
7+109 km sz. Aluljáró az 53 sz. út korrekciója alatt
6+759 km sz. Belmajori csatorna keresztezése
5+638 km sz. Belmajori csatorna keresztezése
5+553 km sz. Aluljáró keresztező földút alatt
Belmajori-csatorna
Kisszállás - Kisszállás, északkelet III.
R=2000
P=1000
53061
53062
55527
M91
7+000
73+000
6+000
M91 Kisszállási csomópont
73+512.97 km Tervezési szakasz vége
Csatlakozik a meglévő burkolathoz
Vp12
Gksz
Kádár-tny.
Kiss P.-tny.
Nacsa-tny.
Sebestyén-tny.
Sarnyai-tny.
Mackó-tny.
Vajda-tny.
Kószó-tny.
Kádori-tny.
Harkai-tny.
Németh-tny.
Ördögh-tny.
Horváth-tny.
Fodor-tny.
Somogyi-tny.
Nacs-tny.
Horváth-tny.
Sztrinkó-tny.
Farkas-tny.
Tóbiás P.-tny.
Maruzsa-tny.
Katona-tny.
Monosto

JELMAGYARA

═ autópályává fejleszthető

━ tervezett országos közút

━ tervezett önkormányzati

━ meglévő út

┅ meglévő vasútvonal

╌ tervezett földút

━ · · ━ településhatár

Érsekhalma településnév

5316 M9 útszám

)(tervezett híd

)(távlati híd

▭ tervezett vadátjáró

↔ tervezett ökológiai átjár

━ Vízfolyás/Csatorna

▤ Tervezett Kéleshalmi-tározó területe

53055 Régészeti lelőhelyek

╌ Zajvédelmi hatásterület (teljes kiépítés esetén)

╌ Zajvédelmi hatásterület
(ütemezett kiépítés esetén - csak az M9 kiépülésé

▨ Natura 2000 természetmegőrzési terület

▧ Természetvédelmi terület (országos)

▩ Természetvédelmi terület (helyi) - TT(h) magterü

▦ Országos Ökológiai Hálózat 🟥

🟦 Vízbázis védőterület 🟪

⊗ Vízműkút ⬜

🟩 Erdőterület 🟨

🟫 Bányaterület 🟦

▨ Vadaskert 🟥

⬜ Védett növények előfordulása
(Kiskunsági Nemzeti Park 2010-2018. évi
felmérései alapján)

● Egyedi tájérték
(Kiskunsági Nemzeti Park adatai alapján)

ÁZAT

gyorsforgalmi út

/ csomóponti ág / pihenőhelyi út

út

ő

Vp6 Vizsgálati pont (zaj- és levegő)

ével)

lete

Települések belterülete

Gazdasági terület (rendezési terv szerint)

Különleges terület (rendezési terv szerint)

Kertes mezőgazdasági terület (rendezési terv szerint)

Zöldterület (rendezési terv szerint)

Kisajátításra javasolt épület

Építés alatti ideiglenes védőkerítés

A terv adatai EOV rendszerben vannak és EOMA alapszintre vonatkoznak.

Tárgy:

M9 gyorsforgalmi út
51. számú és 53. számú főút közötti szakasz,
valamint déli lekötés Tompáig

M9

Megrendelő:

ÉPÍTÉSI ÉS KÖZLEKEDÉSI MINISZTÉRIUM

1054 Budapest, Alkotmány utca 5.
Levelezési cím: 1054 Budapest, Alkotmány u. 5.
E-mail:info@ekm.gov.hu

PST kód: **A009.28.**

Tervezői konzorcium: **UNITEF'83 Zrt. - TURA-Terv Kft. - UTIBER Kft. KONZORCIUM**

Konzorcium vezető:	Konzorcium tag:	Konzorcium tag:
Unitef UNITEF '83 Zrt 1119 Budapest, Bornemissza tér 12. Tel.:1-205-6330 Fax.:1-205-6325 e-mail: unitef@unitef.hu www.unitef.hu	TURA – Terv Mérnökiroda Kft. 1145 Budapest, Gyarmat u. 30., Tel: +36-1-300-9162 E-mail: tura-terv@tura-terv.hu	UTIBER UTIBER KÖZÚTI BERUHÁZÓ KFT 1115 Budapest, Csóka u. 7-13. Tel.: +361 2030555, Telefax: +361 2046625 E-mail: tervezes@utiber.hu

Vezérigazgató: Szóródi Róbert	Közlekedési igazgató vezérigazgató-helyettes: Róna Tivadar	Ügyvezető: Adrovitz Miklós		Ügyvezető: Lakits György	Tervezési igazgató: Vass Gábor
Kiemelt projektvezető: Homola Zoltán	Projektvezető: Major Gábor	Irodavezető Balogh Imre	Projektvezető: Soos Dániel	Projektvezető: Tóth Csaba	Projektvezető h.: Marcinkovics András

Szakasztervező: Unitef UNITEF '83 Zrt
UNITEF'83 Műszaki Tervező és Fejlesztő Zártkörűen Működő Részvénytársaság
1119 Budapest, Bornemissza tér 12. Tel.:1-205-6330 Fax.:1-205-6325
e-mail: unitef@unitef.hu www.unitef.hu

Szakasztervező: TURA – Terv Mérnökiroda Kft.
1145 Budapest, Gyarmat u. 30., Tel: +36-1-300-9162
E-mail: tura-terv@tura-terv.hu

Szaktervező: Unitef UNITEF '83 Zrt
1119 Budapest, Bornemissza tér 12. Tel.:1-205-6330 Fax.:1-205-6325
e-mail: unitef@unitef.hu www.unitef.hu

Felelős tervező: Zlinszky-Donát Eszter (13-13179)	Tervező: Endrődi Péter	Szakági koordinátor: Zlinszky-Donát Eszter	Tervszám/munkaszám: (UNITEF'83 Zrt.) **45811**
Tervező: Molnár Veronika	Tervező: Cseppely Nóra	Tervellenőr: Veresné Sz. Hortenzia (13-1908)	Szakasz-projektvezető: (UNITEF'83 Zrt.) Sáfár Dénes

Terv tárgya:

2. PROJEKTSZAKASZ
M9 gyorsforgalmi út (31+300 - 70+676 km sz. között)
M91 gyorsforgalmi út (0+000 - 7+202 km sz. között)

Szakasz sorszáma: **02**

Tervfázis: **Előkészítő vizsgálatok**

Szállítási ütem jele: **V03**

Szakág: **KÖRNYEZETI HATÁSTANULMÁNY**

Szakág jele: **KHT**

Megnevezés:

Átnézeti helyszínrajz
M91 gyorsforgalmi út 0+000-7+202 kmsz. között

Dátum:	Tervalak / méretarány:	Rajzszám:
2025.07.18.	M= 1: 10 000	03.05

Fájl elnevezés: **V_02_KHT_03.05_V03**

Ez a terv a Tervező(k) szellemi terméke, amelynek védelmét jogszabály biztosítja. A digitális változat a Tervező(k) által aláírt papíralapú tervdokumentáció tervazonos másolata.