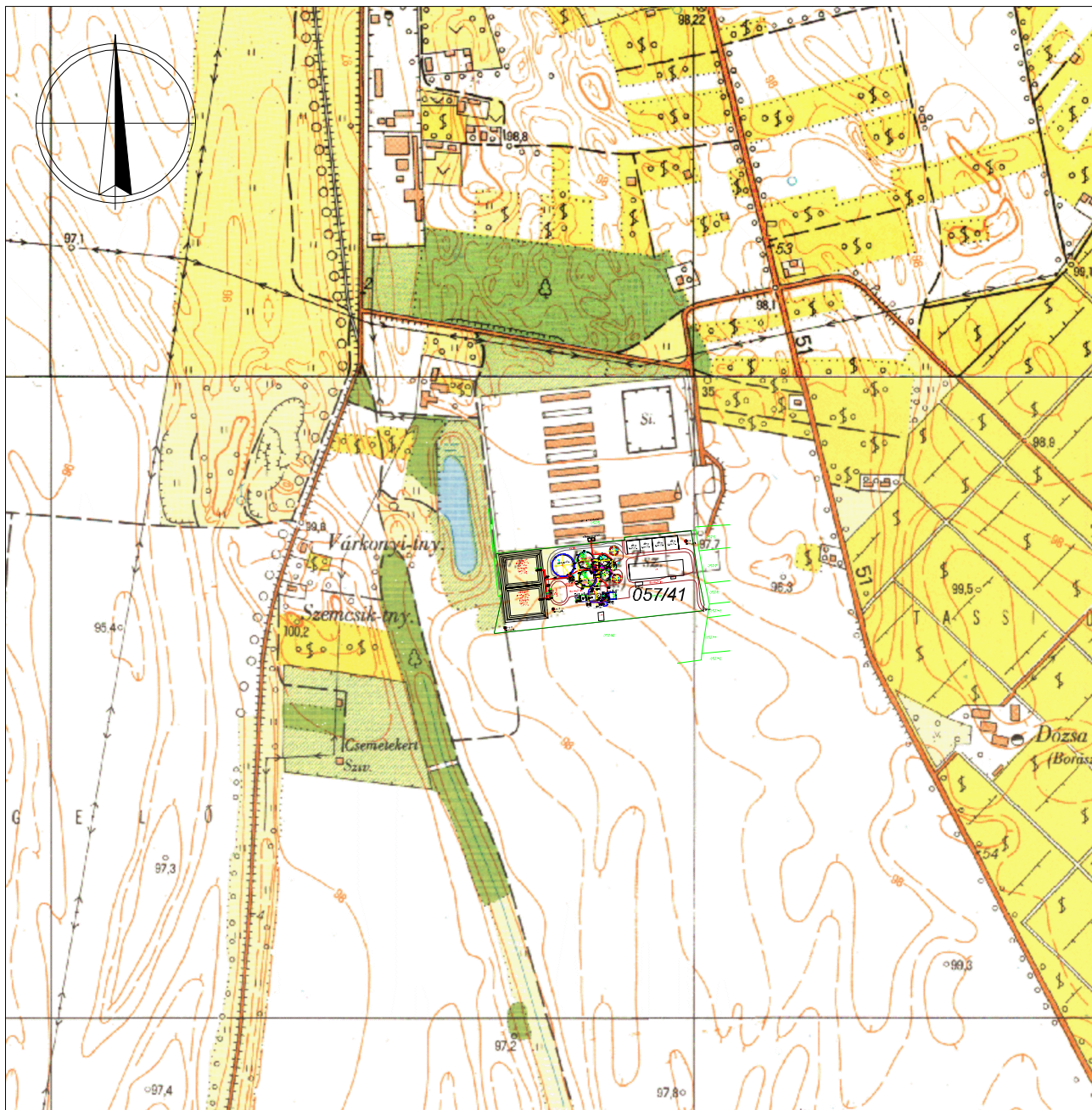


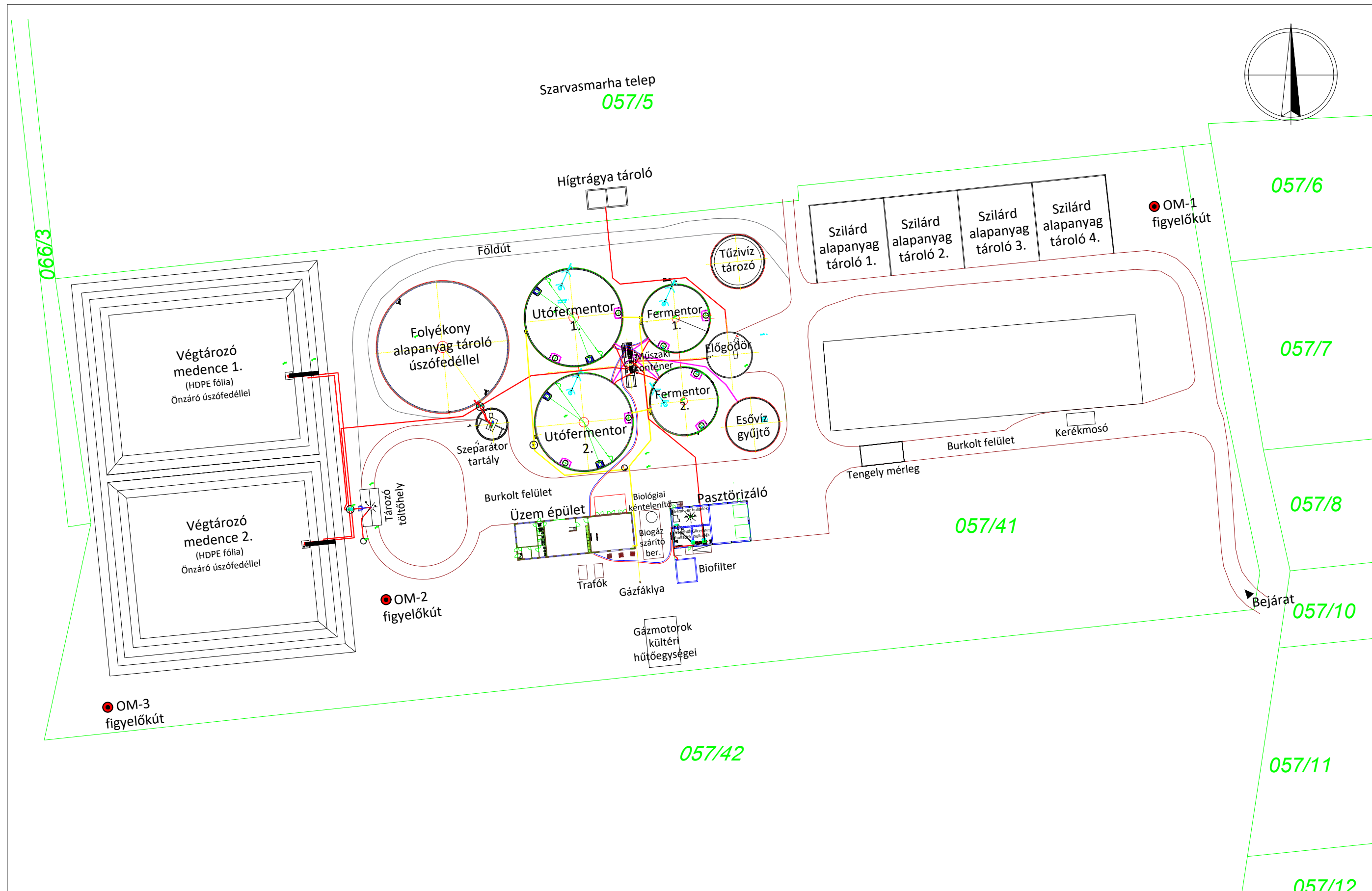
## Mellékletek

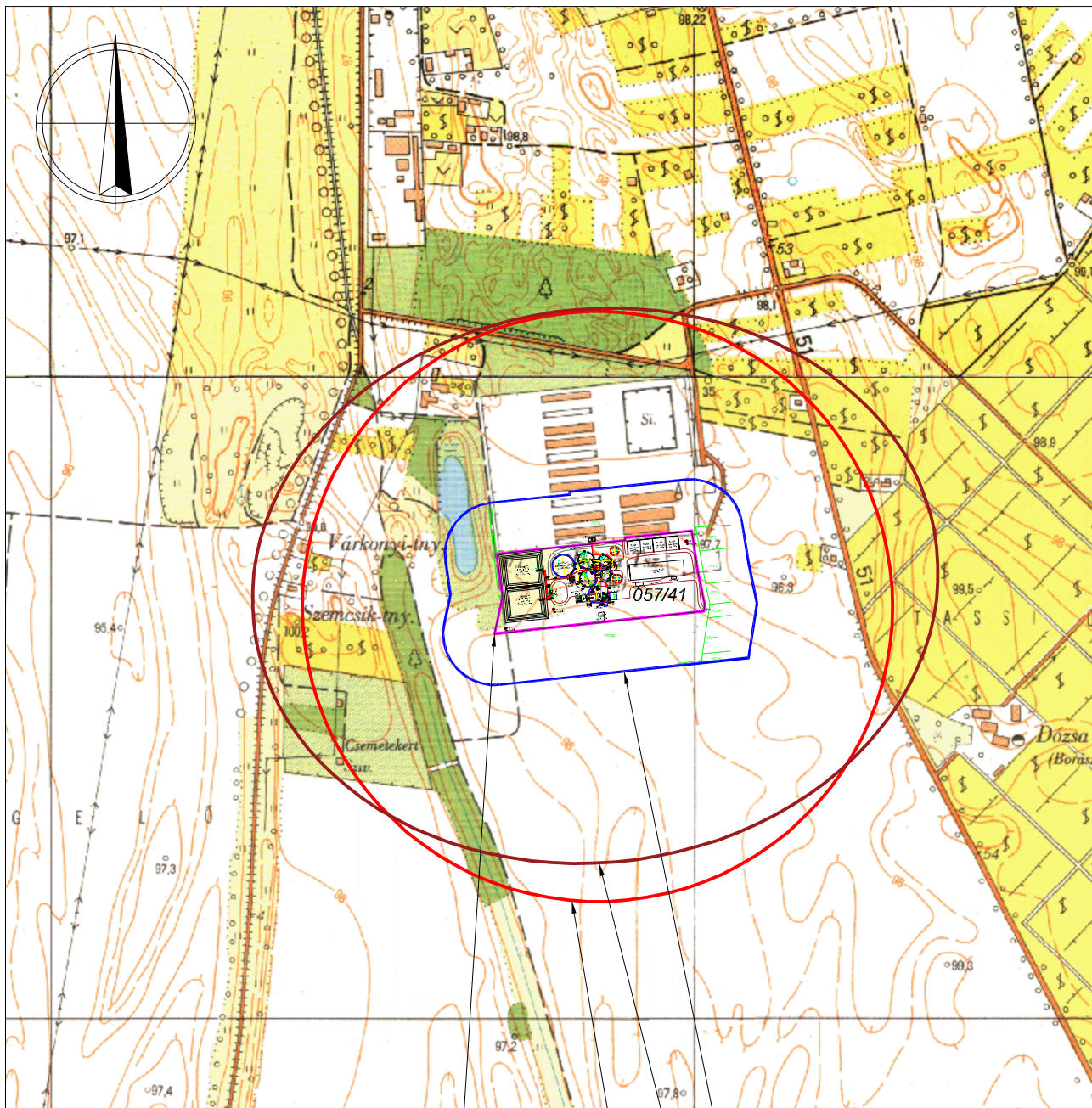
<b>1.sz. melléklet</b>	Topográfiai térkép
<b>2.sz. melléklet</b>	Légi felvétel és helyszínrajz
<b>3.sz. melléklet</b>	Dokumentációs helyszínrajz
<b>4.sz. melléklet</b>	Összesített hatásterület



 <b>LAWAND Mérnöki Iroda Kft.</b> 2013 Pomáz; Nyár u. 5. Tel.: (36-20) 579-1288 E-mail: iroda@lawand.hu / www.lawand.hu	Megrendelő: Fővárosi Csatornázási Művek Zrt. 1087 Bp. Asztalos Sándorút 4.	Munka megnevezése: <b>Dömsöd, kerület 057/41 hrsz</b> biogáz kísérőmű működtetése	
	Rajz címe: <b>Topográfiai helyszínrajz</b>	Melléklet száma: <b>1.sz</b>	
	Tervező: Filepkó Gábor	Méretarány: <b>M = 1 : 10.000</b>	Dátum: <b>2025. 08. hó</b>
	Tervező: Nagy László		







**A telephely területe (ingatlanhatár)**

Vízvédelmi hatásterület  
Földtani közeg- és felszín alatti víz-védelmi hatásterület  
Tájkép és élővilág védelmi hatásterület  
Hulladékhatásterület

**Zajvédelmi hatásterület**

(Ingatlanhatárról számított 80m)

**Levegőtisztaság-védelmi hatásterület**

(Bűz: ingatlanhatárról számított 374m)

**Levegőtisztaság-védelmi hatásterület**

(Légszennyező anyagok: pontforrástól (P3) számított 460m)



**LAWAND Mérnöki Iroda Kft.**

2013 Pomáz; Nyár u. 5.  
Tel.: (36-20) 579-1288  
E-mail: iroda@lawand.hu / www.lawand.hu

Ugyvezető: *Nagy László*

Tervező: *Filepkó Gábor*

Megrendelő:

Fővárosi Csatornázási Művek Zrt.  
1087 Bp. Asztalos Sándorút 4.

Munka megnevezése:

**Dömsöd, kerület 057/41 hrsz**  
biogáz kísérőmű működtetése

Rajz címe:

**Összesített hatásterület térkép**

Melléklet száma:

**4.sz**

Tervfajta:

Egységes környezethasználati engedély lejárati vizsgálat

Méretarány:

**M = 1 : 10.000**

Dátum:

**2025. 08. hó**