



Tervezett út

Tervezett földút

Meglévő országos közút

Területigénybevétel határa

Település határ

Budapest - Belgrád vasútvonal

Tó

Bányászati területek

Vízfolyás

Tervezett zajárnyékolófal/ zajárnyékoló kerítés

Helyi jelentőségű védett természeti terület

Országos Ökológiai Hálózat
Ökológiai folyosó

Erdőterületek

Területigénybevételi hatás

Tervezett beruházás hatásterületén belül található tájhasználatok

Általános mezőgazdasági terület
(szántó)

Korlátozott használatú
mezőgazdasági terület (rét, legelő)

Kertes mezőgazdasági terület

Erdőterület

Mocsár

Vízgazdálkodási terület

Épített környezet

Gazdasági terület



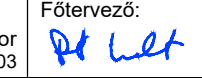
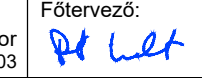


Ipari terület

Kivett terület

Út

Vasút

Adathiány

Tárgy: Dunavarsány kétirányú elkerülését biztosító elkerülő utak tanulmánytervének, előzetes vizsgálati dokumentációjának (EVD), engedélyezési és kiviteli terveinek elkészítése	
Megrendelő: 1054 Budapest, Alkotmány utca 5. Levelezési cím: 1033 Budapest, Polgár u. 8-10. E-mail: info@ekm.gov.hu	PST kód: K521.02.
Generáltervező: <div>UVATERV Üt., Vasútervező Zrt. 1146 Budapest, Hermina út 17. Tel.: +36-30 713-9117 E-mail: uvaterv@uvaterv.hu Web: www.uvaterv.hu</div>	
Kiemelt Projektvezető:  Szatmari László 01-0614	Projektvezető:  Szolnoki Viktor 16-01203
Szaktervező:  Pinter Zoltán 01-0479	Főtervező:  Pinter Zoltán 01-0479
Felelős tervező:  Rétvári Zoltán 01-13880	Tervező:  Dvornik Dóra 01-13880
Terv tárgya: Dunavarsány kétirányú elkerülését biztosító elkerülő út	Tervszám: 52.705
Tervfázis: ELŐZETES VIZSGÁLATI DOKUMENTÁCIÓ	Szállítási ütem jele: V01
Szakág: Környezetvédelem	Szakág jele: EVD
Megnevezés: Tájhasználati térkép	
Dátum: 2026. január 13.	Méretarány: M=1:10.000
Fájl elnevezés: T_00_EVD_06.01_V01	Rajtszám: 06.01