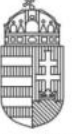










- Jelmagyarázat
- Alaptérkép
- Településhatár
 - Földút
 - Vasúthálózat
 - Vízfolyás
 - Üzemtervezett erdőterület
 - Régészeti lelőhely
 - Régészeti érdekű terület
- Tervezett elemek
- Tengely
 - Burkolatszél
 - Kisajátítási határ
 - Környezetvédelmi engedéllyel rendelkező nyomvonal
- Természetvédelem
- Országos Ökológiai Hálózat - ökológiai folyosó
 - Tápió Natúrpark
- Tájvédelem
- Tájképvédelmi terület
- Hatásterületek
- Levegővédelmi hatásterület (építés alatt)
 - Levegővédelmi hatásterület (üzemelés alatt)
 - Zajvédelmi hatásterület (éjjel, 45 dB)

Tárgy: 31 sz. főút, Budapest és Nagykáta közötti szakaszának fejlesztésére vonatkozó engedélyezési és kivitei tervek elkészítése, valamint a szükséges engedélyek megszerzésében való közreműködés			
Megrendelő:  ÉPÍTÉSI ÉS KÖZLEKEDÉSI MINISZTERIUM		1054 Budapest, Alkotmány utca 5. Levelezési cím: 1054 Budapest, Alkotmány u. 5. E-mail: info@ekm.gov.hu	PST kód: K031.16
A terv adatai EOVS rendszerben vannak és EOMA alapszintre vonatkoznak.			
Tervező: FOMTERV		Cím: 1024, Budapest Lövőház u. 37. Tel.: +36-1-345-9500, Telefax: +36-1-345-9550 E-mail: fomterv@fomterv.hu	Tervszám: 11.24.052
Elnök-vezérigazgató:  Keszthelyi Tibor KÉ-K 01-1276	Közlekedéstervezési igazgató:  Takács Miklós KÉ-K 01-10257	Felelős tervező:  Mihályfi Krisztina KÉ-K 13-12106	
Szakági tervező:  Vibrocomp Kft. 1118 Budapest, Bozókvar u. 12. Tel.: 1/310-7292, Fax: 1/319-6303 email: info@vibrocomp.com			Szakági tervszám: 67/2024
Felelős tervező:  Birtó Pálné dr. 01-0193	Projektvezető:  Bencsik Tímea 01-14704	Tervező:  Knyihár-Szűcs Nikolett	Szakági ellenőr:  Silló Szabolcs 01-13573
Terv tárgya: 31 sz. főút, Budapest és Nagykáta közötti szakaszának fejlesztése			
Tervfázis: ENGEDÉLYEZÉSI TERV			Szállítási ütem jele: V03
Szakág: KHT. KÖRNYEZETI HATÁSTANULMÁNY MÓDOSÍTÁSA - 31 sz. főút			Szakág jele: KHT.
Megnevezés: Átnézeti helyszínrajz 10+350 - 11+800 km szelvény között			
Dátum: 2026.03.20	Méretarány: M=1:5 000	Rajzsorszám: 03.02	
Fájl elnevezés: E_00_KHT_03.02_V03			
Ez a terv a Fomterv Zrt. szellemi tulajdona, melynek védelmét jogszabály biztosítja.			