










Tárgy: 31 sz. főút, Budapest és Nagykáta közötti szakaszának fejlesztésére vonatkozó engedélyezési és kivitei tervek elkészítése, valamint a szükséges engedélyek megszerzésében való közreműködés				PST kód: K031.16
Megrendelő:  ÉPÍTÉSI ÉS KÖZLEKEDÉSI MINISZTERIUM		1054 Budapest, Alkotmány utca 5. Levelezési cím: 1054 Budapest, Alkotmány u. 5. E-mail: info@ekm.gov.hu		
A terv adatai EOVS rendszerben vannak és EOMA alapszintre vonatkoznak.				
Tervező: FOMTERV Cím: 1024, Budapest Lövőház u. 37. Tel.: +36-1-345-9500, Telefax: +36-1-345-9550 E-mail: fomterv@fomterv.hu		Tervszám: 11.24.052		
Elnök-vezérigazgató:  Keszthelyi Tibor KE-K 01-1276	Közlekedéstervezési igazgató:  Takács Miklós KE-K 01-10257	Felelős tervező:  Mihályfi Krisztina KE-K 13-12106		
Szakági tervező:  Vibrocomp Kft. 1118 Budapest, Bozókvar u. 12. Tel.: 1/310-7292, Fax: 1/319-6303 email: info@vibrocomp.com		Szakági tervszám: 67/2024		
Felelős tervező:  Bité Pálné dr. 01-0193	Projektvezető:  Bencsik Tímea 01-14704	Tervező:  Knyihár-Szűcs Nikolett	Szakági ellenőr:  Silló Szabolcs 01-13573	
Terv tárgya: 31 sz. főút, Budapest és Nagykáta közötti szakaszának fejlesztése				
Tervfázis: ENGEDÉLYEZÉSI TERV			Szállítási ütem jele: V03	
Szakág: KHT. KÖRNYEZETI HATÁSTANULMÁNY MÓDOSÍTÁSA - 31 sz. főút			Szakág jele: KHT.	
Megnevezés: Átnézeti helyszínrajz 24+780 - 35+390 km szelvény között				
Dátum: 2026.03.20	Méretarány: M=1:10 000	Rajzszám: 03.04		
Fájl elnevezés: E_00_KHT_03.04_V03				

Ez a terv a Fomterv Zrt. szellemi tulajdona, melynek védelmét jogszabály biztosítja.