A felhasználót a dokumentumhoz rendelte:
Idomsoft Zrt.

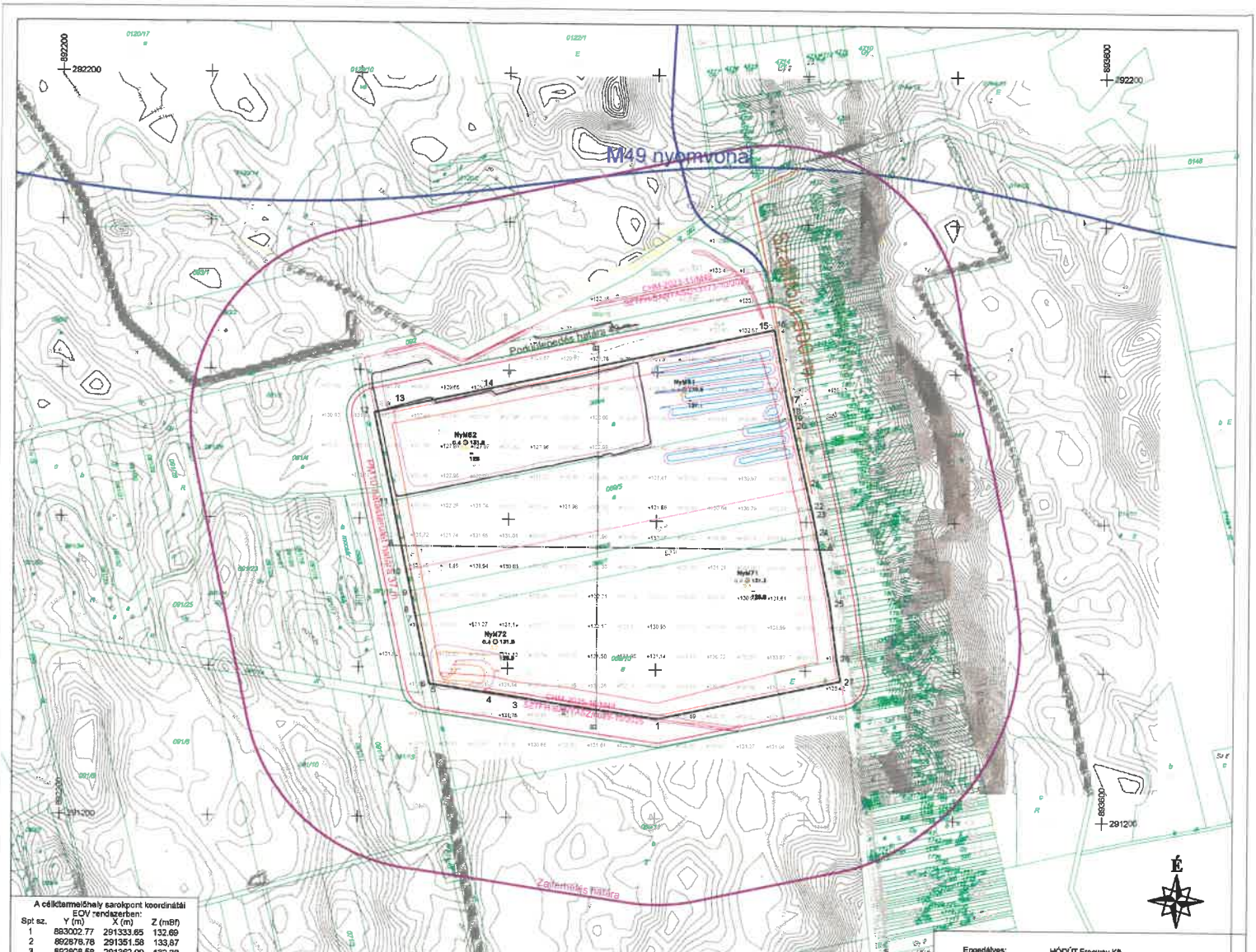

A célkitermelőhely sarokpont koordinátái
EOV rendszerben:

Spt sz.	Y (m)	X (m)	Z (mBf)
1	893002.77	291333.65	132.69
2	892878.78	291351.58	133,87
3	892808.58	291362.09	132,28
4	892776.64	291366.95	133,40
5	892701.99	291377.49	131.00
6	892665.73	291378.08	131.00
7	892676.44	291458.71	131,78
8	892674.61	291477.33	131,78
9	892669.39	291502.40	131,78
10	892653.48	291530.80	131,53
11	892644.17	291623.83	132.22
12	892819.36	291742.84	132.13
13	892849.03	291749.18	132.32
14	892773.41	291775.83	133.32
15	893147.58	291855.97	134.60
16	893158.22	291857.82	134.60
17	893173.42	291762.48	130.85
18	893178.25	291741.65	130.85
19	893179.05	291738.19	130.85
20	893181.11	291729.29	131.08
21	893200.47	291645.81	131.67
22	893207.02	291617.55	131.95
23	893208.89	291610.37	131.95
24	893213.93	291583.83	132.30
25	893232.74	291488.64	135.31
26	893242.18	291414.40	135.06
27	893247.56	291386.08	137.65

A célkitermelőhely fedőlapja: 138.50 mBf
A célkitermelőhely alaplapja: 120.00 mBf
Területe: 24 ha 7310.1 m2

Éghajlat: mérs. meleg - mérs. hűvös
Évi középhőmérséklet: 9,5-9,7 °C
Évi csapadékösszeg: 570 - 590 mm
Ariditási index: 1,16 - 1,22
Szélirány: É-I, Ész-I ált. szél.: 2,5 m/s

-zajterhelés határa 254 m
-PM10 szálló por hatásterület határa 37 m
-porkitelepedés határa 43 m

FÖLDTANI ÁTLAGSZELVÉNY
M=1:100



Engedélyes: HÓDÚT Freeway Kft.
6060 Tiszakécske, Sétár u. 150.

Nyírmeggyes 069/4-7, 069/10 - homok
Környezetvédelmi térkép

M 1:2000

Vetületi rendszer: EOV
Magassági alapszint: EOMA
alappont: FÖMI GNSS alapháláz
Készült: 2026 február 17., az 1:10000 topográfiai térkép és az ingatlan nyilvántartási térkép felhasználásával.

Szerkesztette: Tóth Ferenc
Nyilvántartási száma: Nym-KÖVÉD-302862

Hites bányamérő: Nagy Zsolt nyilv. azonosítószám: 131 ká. Hites bányamérő

Jelkulcs:
Terv: kitermelőhely határa
cél: mérőhely határa
Kataszteri határ
Szabadföldi vízfolyás, csatorna
Ingatlan szélvonalai
Épület, épületrész, építmény
Szelvények
SMA nyomvonal
Zajterhelési hatásterület

SZÁM
TÉRKÉPEZŐ
TERVEZŐ
RAJZOLTA
ELLENŐRZŐ
FŐMÉRNÖK
Tervezői jogosultsági szám

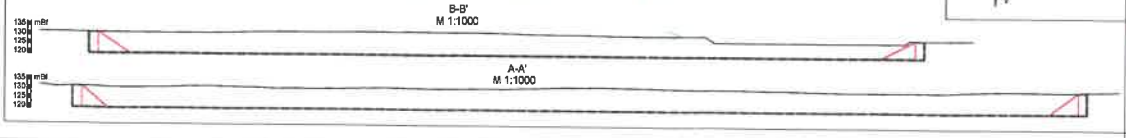

Hódút Freeway Autópálya Kft.
Gyártó és Szolgáltató Kft.
6060 Tiszakécske, Sétár u. 150.
10300002-104439399-99200005
Adószám: 14503170-2-03